

**BOLETIM DIÁRIO COVID-19 NO AMAZONAS 16/1/2021**

Municípios	Casos			Nº de óbitos	Incidência (casos/100.000)	Mortalidade (óbitos/100.000)	Letalidade
	Notificados	Confirmados (3)	% de participação por Município				
<b>AMAZONAS</b>	<b>573.067</b>	<b>229.367</b>	<b>100%</b>	<b>6.123</b>	<b>5.534,12</b>	<b>147,73</b>	<b>2,67%</b>
<b>MANAUS</b>	<b>288.710</b>	<b>97.531</b>	<b>42,52%</b>	<b>4.031</b>	<b>4.468,24</b>	<b>184,67</b>	<b>4,13%</b>
<b>INTERIOR</b>	<b>284.357</b>	<b>131.836</b>	<b>57,48%</b>	<b>2.092</b>	<b>6.720,04</b>	<b>106,63</b>	<b>1,59%</b>
01 Coari	18.957	8.564	3,73%	142	10.063,81	166,87	1,66%
02 Parintins	28.451	7.675	3,35%	173	6.716,37	151,39	2,25%
03 Tefé	6.663	2.477	1,05%	115	9.468,83	192,15	2,03%
04 São Gabriel da Cachoeira	9.002	5.612	2,45%	62	12.316,74	136,07	1,10%
05 Humaitá	11.457	5.235	2,28%	86	9.504,36	156,14	1,64%
06 Manacapuru	11.630	5.260	2,29%	204	5.401,69	209,50	3,88%
07 Caruarí	10.960	4.950	2,16%	25	17.494,88	88,36	0,51%
08 Presidente Figueiredo	11.687	4.331	1,89%	46	11.938,04	126,80	1,06%
09 Lábrea	4.737	4.218	1,84%	47	9.155,83	102,02	1,11%
10 Iranduba	11.049	3.787	1,65%	60	7.841,23	124,23	1,58%
11 Barcelos	7.217	3.369	1,47%	33	12.250,02	119,99	0,98%
12 Itacoatiara	10.222	3.358	1,46%	111	3.313,70	109,54	3,31%
13 IPIXUNA	6.080	2.949	1,29%	13	9.932,97	43,79	0,44%
14 Eirunepé	5.971	2.893	1,26%	13	8.201,74	36,86	0,45%
15 Careiro	5.120	2.668	1,16%	29	7.045,34	76,58	1,09%
16 Maués	7.047	2.619	1,14%	53	4.098,27	82,94	2,02%
17 Rio Preto da Eva	6.380	2.580	1,12%	29	7.736,83	86,96	1,12%
18 Santa Isabel do Rio Negro	3.204	2.464	1,07%	25	9.794,88	99,38	1,01%
19 Tabatinga	4.078	2.317	1,01%	90	3.518,92	136,69	3,88%
20 São Paulo de Olivença	4.208	2.278	0,99%	32	5.796,59	81,43	1,40%
21 Boca do Acre	4.447	2.113	0,92%	18	6.158,91	52,47	0,85%
22 Benjamin Constant	3.686	1.943	0,85%	46	4.520,29	107,02	2,37%
23 Manicoré	5.056	1.965	0,86%	36	3.524,60	64,57	1,83%
24 Nova Olinda do Norte	2.481	1.861	0,81%	34	4.978,86	90,96	1,83%
25 Itapiranga	3.600	1.866	0,81%	18	20.397,90	196,76	0,96%
26 Autazes	4.011	1.819	0,79%	45	4.597,50	113,74	2,47%
27 Atalaia do Norte	3.541	1.764	0,77%	5	8.854,98	25,10	0,28%
28 Pauini	5.787	1.724	0,75%	10	8.874,70	51,48	0,58%
29 Alvarães	2.727	1.655	0,72%	29	10.317,31	180,79	1,75%
30 Urucurituba	2.950	1.630	0,71%	15	7.066,98	65,03	0,92%
31 Barreirinha	3.713	1.585	0,69%	27	4.946,79	84,27	1,70%
32 Tapauá	3.340	1.474	0,64%	14	8.591,75	81,60	0,95%
33 Anori	2.660	1.390	0,61%	21	6.615,90	99,95	1,51%
34 Marã	2.491	1.436	0,63%	7	7.879,72	38,41	0,49%
35 Santo Antônio do Içá	2.070	1.374	0,60%	31	6.360,52	143,51	2,26%
36 Anamá	3.170	1.357	0,59%	1	9.967,68	7,35	0,07%
37 Beruri	2.309	1.319	0,58%	16	6.702,58	81,30	1,21%
38 Novo Airão	3.402	1.252	0,55%	18	6.435,69	92,53	1,44%
39 Amaturá	2.289	1.283	0,56%	10	11.121,71	86,69	0,78%
40 Fonte Boa	2.123	1.231	0,54%	22	6.990,74	124,94	1,79%
41 Uarini	1.960	1.160	0,51%	14	8.567,21	103,40	1,21%
42 Envira	3.185	1.119	0,49%	2	5.585,78	9,98	0,18%
43 Borba	3.523	1.095	0,48%	31	2.660,29	75,31	2,83%
44 Urucará	1.679	1.068	0,47%	22	6.569,88	135,33	2,06%
45 Guajará	1.862	1.032	0,45%	17	6.187,79	101,93	1,65%
46 Nhamundá	2.186	1.040	0,45%	20	4.911,92	94,46	1,92%
47 Novo Aripuanã	948	948	0,41%	18	3.696,77	70,19	1,90%
48 Silves	1.787	886	0,39%	10	9.660,89	109,04	1,13%
49 Manaquiri	1.023	853	0,37%	28	2.656,91	87,21	3,28%
50 São Sebastião do Uatumã	1.138	853	0,37%	8	6.084,17	57,06	0,94%
51 Canutama	1.011	817	0,36%	7	5.227,46	44,79	0,86%
52 Tonantins	1.541	784	0,34%	22	4.180,22	117,30	2,81%
53 Jutai	1.610	704	0,31%	18	4.917,23	125,72	2,56%
54 Japurá	1.213	656	0,29%	4	23.811,25	145,19	0,61%
55 Boa Vista do Ramos	1.167	643	0,28%	9	3.347,74	46,86	1,40%
56 Juruá	1.279	619	0,27%	8	4.207,45	54,38	1,29%
57 Apuí	1.817	639	0,28%	10	2.908,11	45,51	1,56%
58 Itamarati	1.457	608	0,27%	7	7.744,24	89,16	1,15%
59 Careiro da Várzea	1.807	589	0,26%	6	1.948,72	19,85	1,02%
60 Caapiranga	1.332	449	0,20%	9	3.432,46	68,80	2,00%
61 Codajás	859	439	0,19%	11	1.532,98	38,41	2,51%

FONTE: Casos confirmados: Secretarias Municipais de Saúde / Óbitos: Serviços de Saúde de Ocorrência no Óbito

LEGENDA: Os 9 Municípios que estão em destaque na cor vermelha, são os que não disponibilizaram informações para atualização do Boletim.

<b>CASOS NOVOS CONFIRMADOS</b>	<b>2.856</b>
<b>CASOS NOVOS RECUPERADOS</b>	<b>2.300</b>
<b>ÓBITOS CONFIRMADOS EM 15/01/2021</b>	<b>50</b>
<b>LETALIDADE</b>	<b>2,67%</b>

CASOS NOVOS CONFIRMADOS			
RT-PCR		TESTE RÁPIDO	TOTAL
CAPITAL	INTERIOR		
111	552	2.193	2.856

ÓBITOS CONFIRMADOS				
Óbitos confirmados após a data da ocorrência por critério Clínico; Imagem; Clínico Epidemiológico ou Laboratorial	Ocorridos em 15/1/2021		Reclassificados pela SEMSA/Manaus, referente aos meses Abril e Maio/2020 (4)	TOTAL
	Capital	Interior		
13	17	43	7	345
30		50		6.123

NÚMERO DE SEPULTAMENTOS EM MANAUS EM 15/1/2021	
Número TOTAL de sepultamentos por dia COVID-19	102

FONTE: (SEMULSP)/http://www.manaus.am.gov.br/noticia/informe-funerario-sexta-feira-15-1/

Boletim Epidemiológico - SESA/MS						
Doença por Coronavírus (COVID-19) em populações indígenas aldeados						
DSEI	Suspeitos	Confirmados	Descartados	Infectados (atual)	Cura Clínica	Óbitos
Alto Rio Negro	35	2.079	878	301	1.763	13
Alto Rio Solimões	4	2.026	1.079	27	1.956	37
Manaus	16	870	1.153	39	810	14
Médio Rio Purus	0	503	15	1	497	5
Médio Rio Solimões	6	744	852	6	728	8
Parintins	46	547	783	12	523	11
Val do Javari	15	798	346	20	774	2
<b>TOTAL</b>	<b>122</b>	<b>7.567</b>	<b>5.106</b>	<b>406</b>	<b>7.051</b>	<b>90</b>

Fonte: Fichas de notificação e resultados laboratoriais, atualizado em 15/01/2021.

**CASO SUSPEITO:** caso que saiu da aldeia e retornou nos últimos 14 dias (de local com transmissão local ou comunitária) e que apresente sinais/sintomas respiratórios. Ou caso que não saiu da aldeia e que teve contato próximo com caso suspeito ou confirmado de COVID-19 nos últimos 14 dias e que apresente sinais/sintomas respiratórios.

**CASO CONFIRMADO:** caso com resultado positivo em RT-PCR em tempo real, pelo protocolo Charité, e/ou Teste Rápido.

**INFECTADO ATUAL:** Caso confirmado para COVID-19, com infecção ativa, que ainda não completou 14 dias em isolamento domiciliar, a contar da data de início dos sintomas, ou, em caso de internação hospitalar, que ainda não recebeu alta médica.

**CASO DESCARTADO:** Caso que se enquadre na definição de suspeito E apresente resultado laboratorial negativo para SARS-CoV2 OU confirmação laboratorial para outro agente etiológico.

**CASO CURADO:** Casos em isolamento domiciliar: casos confirmados que passaram por 14 dias em isolamento domiciliar, a contar da data de início dos sintomas E que estão assintomáticos. Casos em internação hospitalar: diante da avaliação médica.suspeito elaborada pelo MS.\* Após a qualificação das informações com os respectivos DSEI alguns casos suspeitos que não se enquadram na definição de casos foram excluídos.

**BOLETIM DIÁRIO COVID-19 NO AMAZONAS 16/1/2021**
**MANAUS**

PACIENTES INTERNADOS POR SRAG EM MANAUS EM 16/1/2021							
REDE	CONFIRMADOS POR COVID-19						SALA VERMELHA
	UTI COVID-19			LEITO CLÍNICO COVID-19			
	TOTAL	Até 20 dias	Acima de 20 dias	TOTAL	Até 20 dias	Acima de 20 dias	
<b>REDE PÚBLICA</b>	<b>322</b>	<b>251</b>	<b>52</b>	<b>629</b>	<b>559</b>	<b>70</b>	<b>21</b>
<b>Adulto (total)</b>	<b>300</b>	<b>248</b>	<b>52</b>	<b>583</b>	<b>517</b>	<b>66</b>	<b>21</b>
Geral	266	214	52	532	466	66	21
Gestante	15	15	0	50	50	0	
Oncológico	10	10	0	0	0	0	
Cardíaco	9	9	0	1	1	0	
Infantil	<b>22</b>	<b>22</b>	<b>0</b>	<b>46</b>	<b>42</b>	<b>4</b>	<b>0</b>
<b>REDE PRIVADA</b>	<b>253</b>	<b>235</b>	<b>18</b>	<b>521</b>	<b>509</b>	<b>12</b>	<b>6</b>
<b>TOTAL</b>	<b>575</b>	<b>486</b>	<b>70</b>	<b>1.150</b>	<b>1.068</b>	<b>82</b>	<b>27</b>

SUSPEITOS							
REDE	UTI COVID-19			LEITO CLÍNICO COVID-19			SALA VERMELHA
	TOTAL	Até 20 dias	Acima de 20 dias	TOTAL	Até 20 dias	Acima de 20 dias	
	<b>REDE PÚBLICA</b>	<b>43</b>	<b>43</b>	<b>0</b>	<b>403</b>	<b>403</b>	
<b>Adulto (total)</b>	<b>43</b>	<b>43</b>	<b>0</b>	<b>401</b>	<b>401</b>	<b>0</b>	<b>33</b>
Geral	33	33	0	394	394	0	33
Gestante	9	9	0	0	0	0	
Oncológico	0	0	0	6	6	0	
Cardíaco	1	1	0	1	1	0	
Infantil	<b>0</b>	<b>0</b>	<b>0</b>	<b>2</b>	<b>2</b>	<b>0</b>	<b>0</b>
<b>REDE PRIVADA</b>	<b>30</b>	<b>30</b>	<b>0</b>	<b>75</b>	<b>75</b>	<b>0</b>	<b>4</b>
<b>TOTAL</b>	<b>73</b>	<b>73</b>	<b>0</b>	<b>478</b>	<b>478</b>	<b>0</b>	<b>37</b>
<b>TOTAL GERAL</b>	<b>648</b>	<b>73</b>	<b>0</b>	<b>1.628</b>	<b>478</b>	<b>0</b>	<b>64</b>
				<b>2.340</b>			

FONTE: Secretaria Estado de Saúde do AMAZONAS - SES/AM.

CAPACIDADE INSTALADA DA REDE ASSISTENCIAL DE SAÚDE EM MANAUS									
UNIDADE	UTI GERAL			LEITOS CLÍNICOS GERAL			SALA VERMELHA GERAL		
	OCUPADOS	LIVRES	TOTAL	OCUPADOS	LIVRES	TOTAL	OCUPADOS	LIVRES	TOTAL
<b>REDE PÚBLICA</b>	<b>155</b>	<b>53</b>	<b>208</b>	<b>941</b>	<b>397</b>	<b>1.338</b>	<b>47</b>	<b>16</b>	<b>63</b>
<b>Adulto (total)</b>	<b>127</b>	<b>41</b>	<b>168</b>	<b>803</b>	<b>325</b>	<b>1.128</b>	<b>46</b>	<b>9</b>	<b>55</b>
Geral	55	8	63	335	145	480	46	3	49
Gestante	61	14	75	399	86	485	2	4	4
Oncológico	4	5	9	28	60	88	0	0	0
Cardíaco	7	14	21	41	34	75	0	2	2
Infantil	<b>28</b>	<b>12</b>	<b>40</b>	<b>138</b>	<b>72</b>	<b>226</b>	<b>1</b>	<b>7</b>	<b>8</b>
<b>REDE PRIVADA</b>	<b>54</b>	<b>12</b>	<b>66</b>	<b>155</b>	<b>77</b>	<b>259</b>	<b>9</b>	<b>6</b>	<b>15</b>
<b>TOTAL</b>	<b>209</b>	<b>65</b>	<b>274</b>	<b>1.096</b>	<b>474</b>	<b>1.597</b>	<b>56</b>	<b>22</b>	<b>78</b>

UNIDADE	UTI COVID			LEITOS CLÍNICOS COVID			SALA VERMELHA COVID		
	OCUPADOS	LIVRES	TOTAL	OCUPADOS	LIVRES	TOTAL	OCUPADOS	LIVRES	TOTAL
<b>REDE PÚBLICA</b>	<b>365</b>	<b>0</b>	<b>352</b>	<b>1.032</b>	<b>9</b>	<b>926</b>	<b>54</b>	<b>19</b>	<b>73</b>
<b>Adulto (total)</b>	<b>343</b>	<b>0</b>	<b>326</b>	<b>984</b>	<b>0</b>	<b>869</b>	<b>54</b>	<b>17</b>	<b>71</b>
Geral	299	0	278	926	0	734	54	3	57
Gestante	24	2	26	50	49	99	0	8	8
Oncológico	10	1	11	6	4	10	0	6	6
Cardíaco	10	1	11	2	24	26	0	0	0
Infantil	<b>22</b>	<b>4</b>	<b>26</b>	<b>48</b>	<b>9</b>	<b>57</b>	<b>0</b>	<b>2</b>	<b>2</b>
<b>REDE PRIVADA</b>	<b>283</b>	<b>44</b>	<b>327</b>	<b>596</b>	<b>96</b>	<b>692</b>	<b>12</b>	<b>6</b>	<b>18</b>
<b>TOTAL</b>	<b>648</b>	<b>44</b>	<b>679</b>	<b>1.628</b>	<b>105</b>	<b>1.618</b>	<b>66</b>	<b>25</b>	<b>91</b>

UNIDADE	TAXA DE OCUPAÇÃO EM MANAUS					
	UTI		LEITOS CLÍNICOS		SALA VERMELHA	
	GERAL	COVID-19	GERAL	COVID-19	GERAL	COVID-19
<b>REDE PÚBLICA</b>	74,52%	103,69%	70,33%	111,45%	74,60%	73,97%
<b>Adulto (total)</b>	75,60%	105,21%	71,19%	113,23%	83,64%	76,06%
Geral	87,30%	107,55%	69,79%	126,16%	93,88%	94,74%
Gestante	81,33%	92,31%	82,27%	50,51%		
Oncológico	44,44%	90,91%	31,82%	60,00%		
Cardíaco	33,33%	90,91%	54,67%	7,69%		
Infantil	70,00%	84,62%	61,06%	84,21%	12,50%	0,00%
<b>REDE PRIVADA</b>	81,82%	86,54%	59,85%	86,13%		66,67%
<b>TOTAL</b>	76,28%	95,43%	68,63%	100,62%	71,79%	72,53%

FONTE: Secretaria Estado de Saúde do AMAZONAS - SES/AM.

**INTERIOR**

PACIENTES INTERNADOS POR SRAG EM INTERIOR DO AMAZONAS EM 16/1/2021			
REDE	INTERNADOS POR COVID-19		
	UCI COVID-19	LEITO CLÍNICO COVID-19	
<b>REDE PÚBLICA</b>	<b>52</b>	<b>498</b>	
<b>TOTAL GERAL</b>		<b>550</b>	

FONTE: Secretaria Estado de Saúde do AMAZONAS - SES/AM.

CAPACIDADE INSTALADA DA REDE ASSISTENCIAL DE SAÚDE NO INTERIOR DO AMAZONAS						
UNIDADE	UCI GERAL			LEITOS CLÍNICOS GERAL		
	OCUPADOS	LIVRES	TOTAL	OCUPADOS	LIVRES	TOTAL
<b>REDE PÚBLICA</b>	<b>4</b>	<b>58</b>	<b>62</b>	<b>397</b>	<b>1.154</b>	<b>1.551</b>
UNIDADE	UCI COVID			LEITOS CLÍNICOS COVID		
	OCUPADOS	LIVRES	TOTAL	OCUPADOS	LIVRES	TOTAL
<b>REDE PÚBLICA</b>	<b>52</b>	<b>100</b>	<b>152</b>	<b>498</b>	<b>507</b>	<b>1.005</b>

UNIDADE	TAXA DE OCUPAÇÃO NO INTERIOR DO AMAZONAS			
	UCI		LEITOS CLÍNICOS	
	GERAL	COVID-19	GERAL	COVID-19
<b>REDE PÚBLICA</b>	6,45%	34,21%	25,60%	49,55%

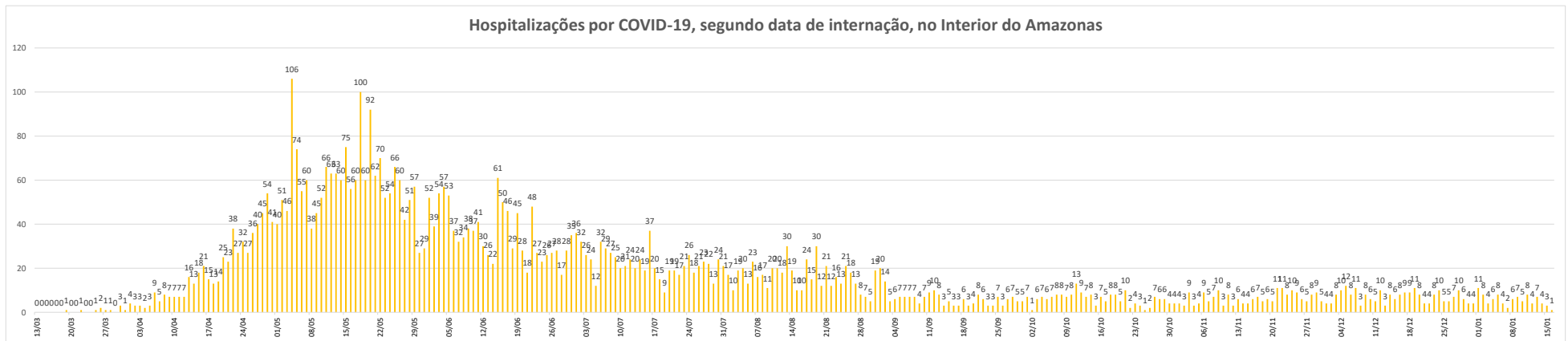
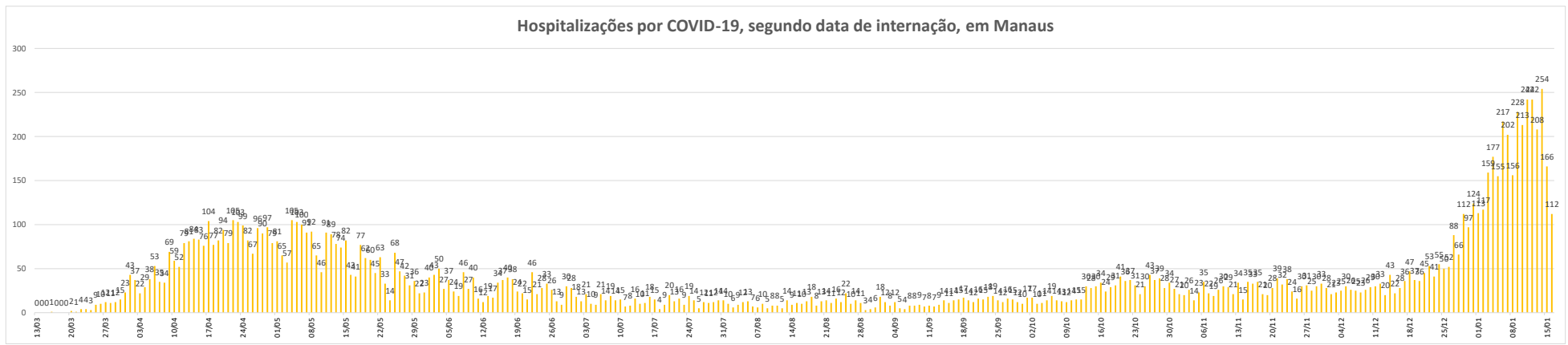
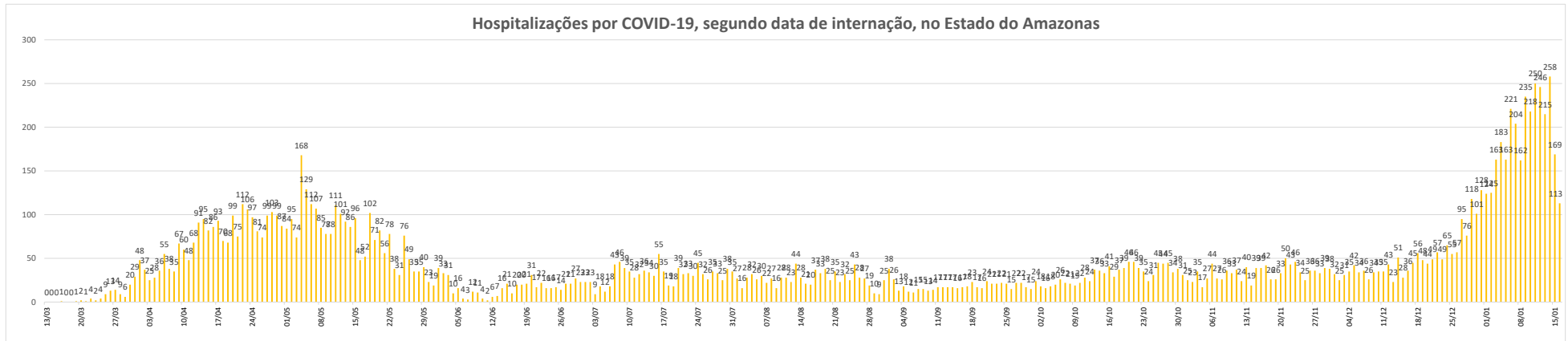
FONTE: Secretaria Estado de Saúde do AMAZONAS - SES/AM.

**AMAZONAS**

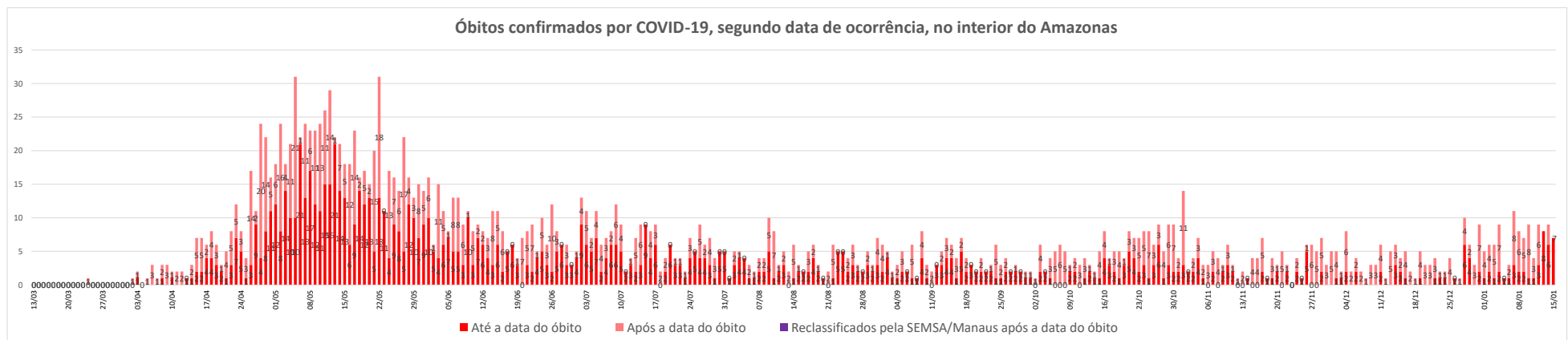
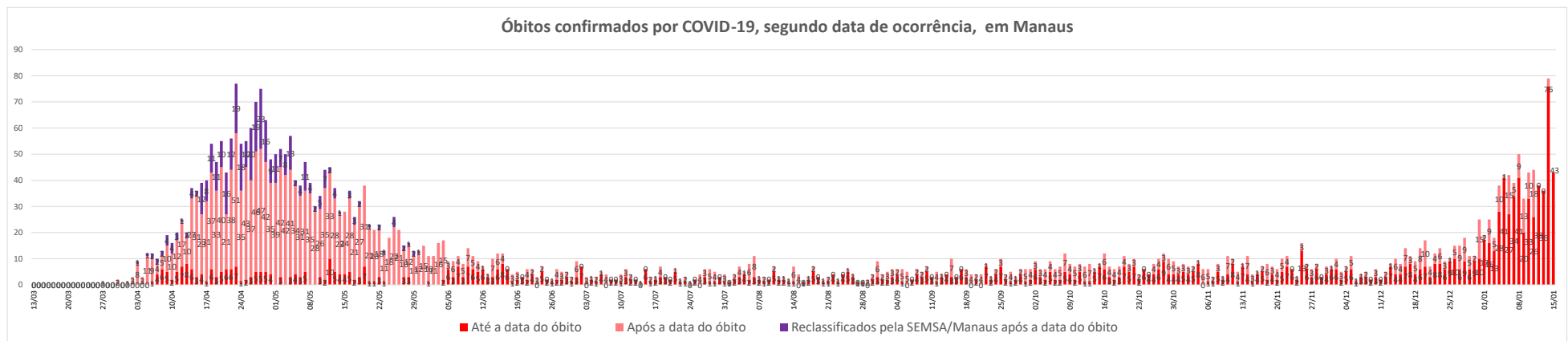
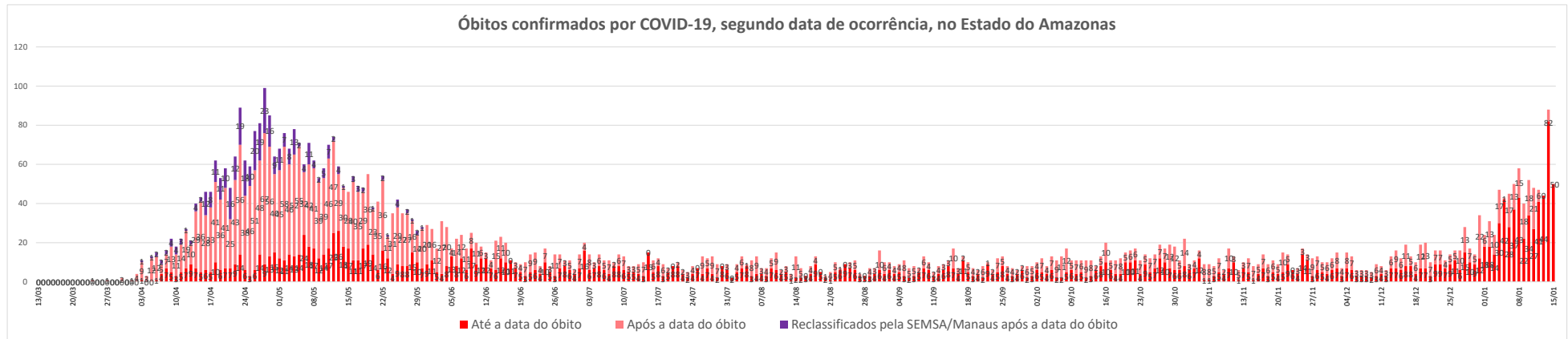
PACIENTES AGUARDANDO INTERNAÇÃO EM LEITO COVID - UTI E CLÍNICO				
Nº Paciente	Público		Privado	
	LEITO CLÍNICO	UTI	LEITO CLÍNICO	UTI
Manaus	310	271	34	2
Interior	53	26	27	0
<b>TOTAL</b>	<b>363</b>	<b>358</b>	<b>5</b>	<b>0</b>

**BOLETIM DIÁRIO COVID-19 NO AMAZONAS 16/1/2021**

FONTE: Secretaria Estado de Saúde do AMAZONAS - SES/AM.

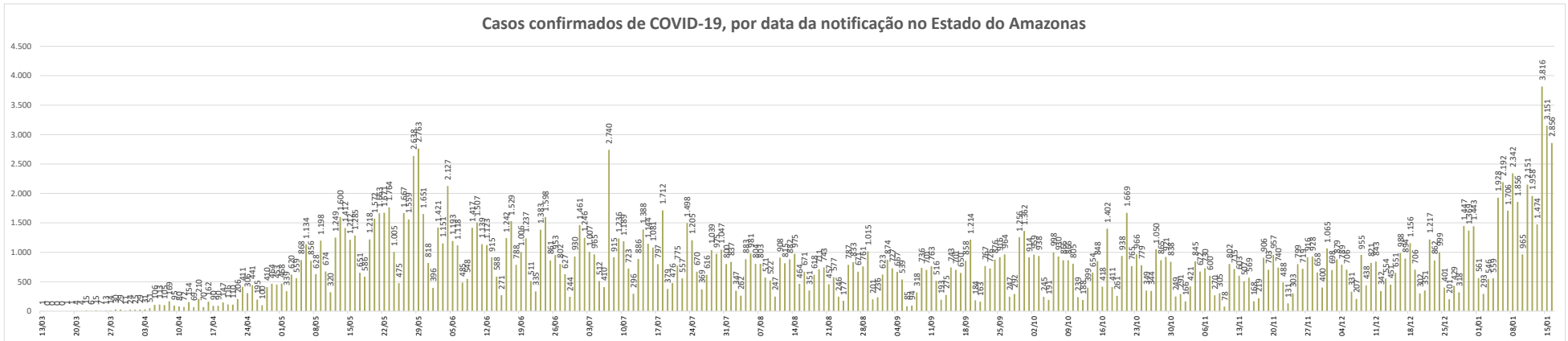


**BOLETIM DIÁRIO COVID-19 NO AMAZONAS 16/1/2021**

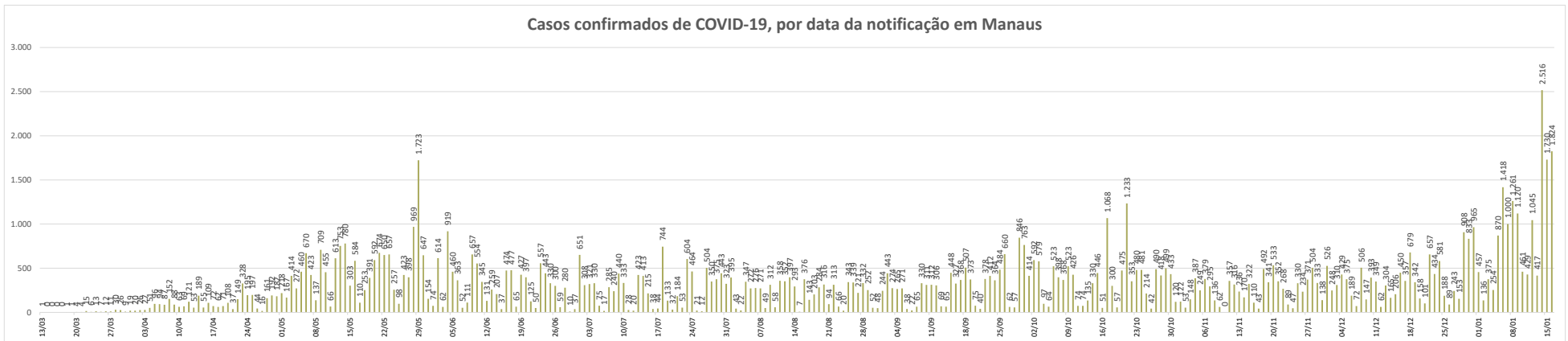


**BOLETIM DIÁRIO COVID-19 NO AMAZONAS 16/1/2021**

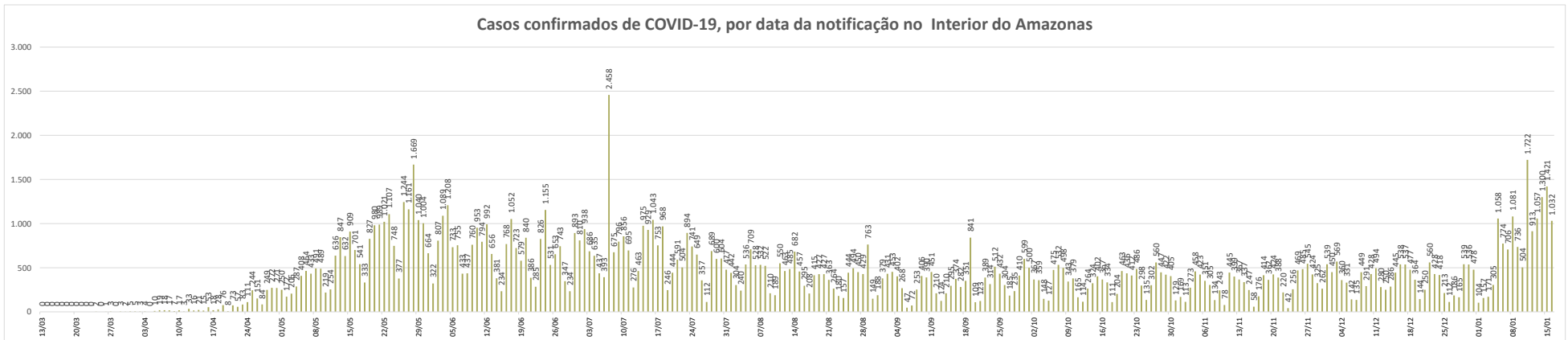
**Casos confirmados de COVID-19, por data de notificação no Estado do Amazonas**



**Casos confirmados de COVID-19, por data de notificação em Manaus**

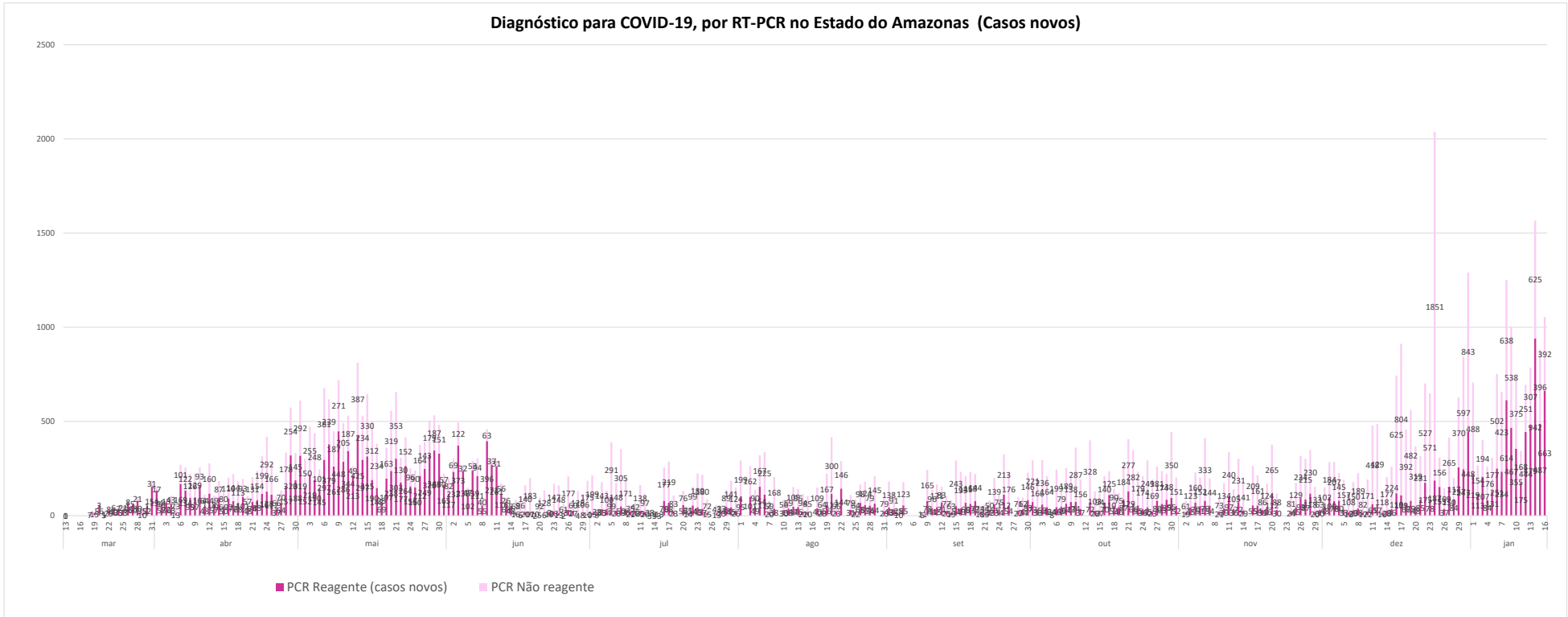


**Casos confirmados de COVID-19, por data de notificação no Interior do Amazonas**

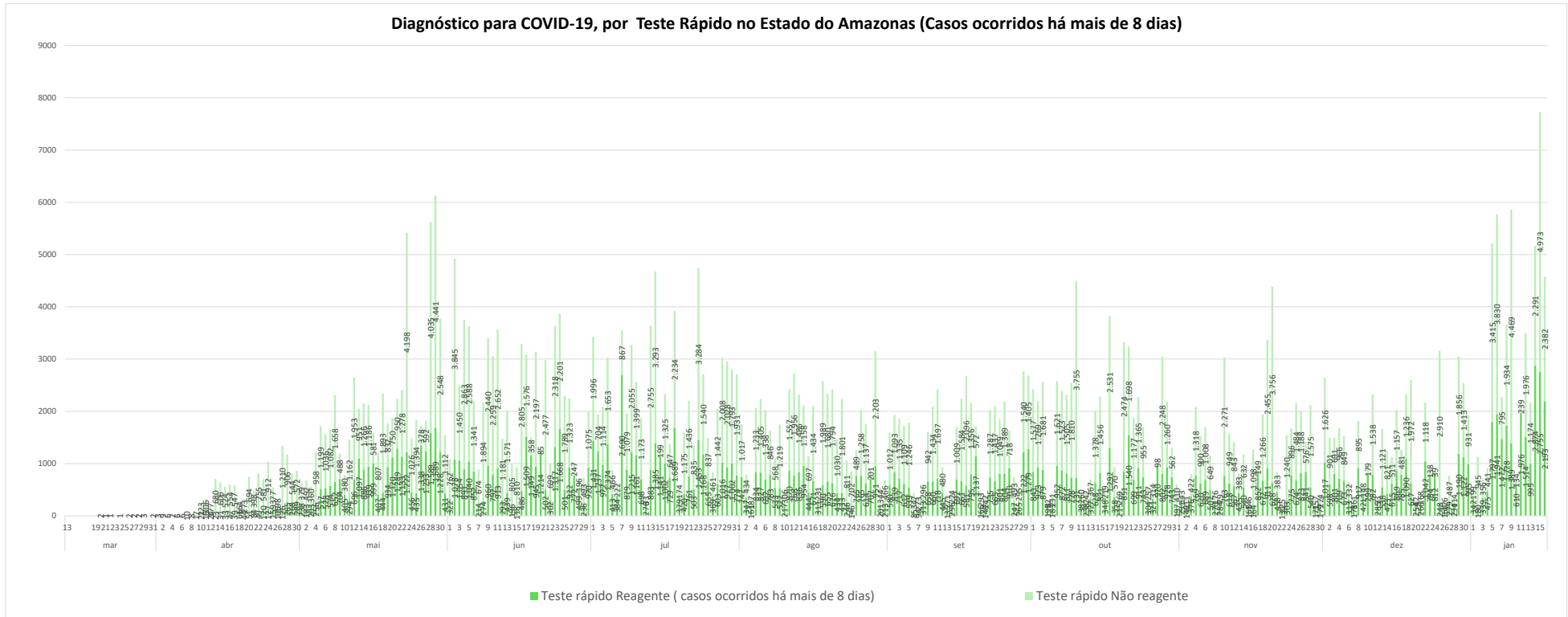


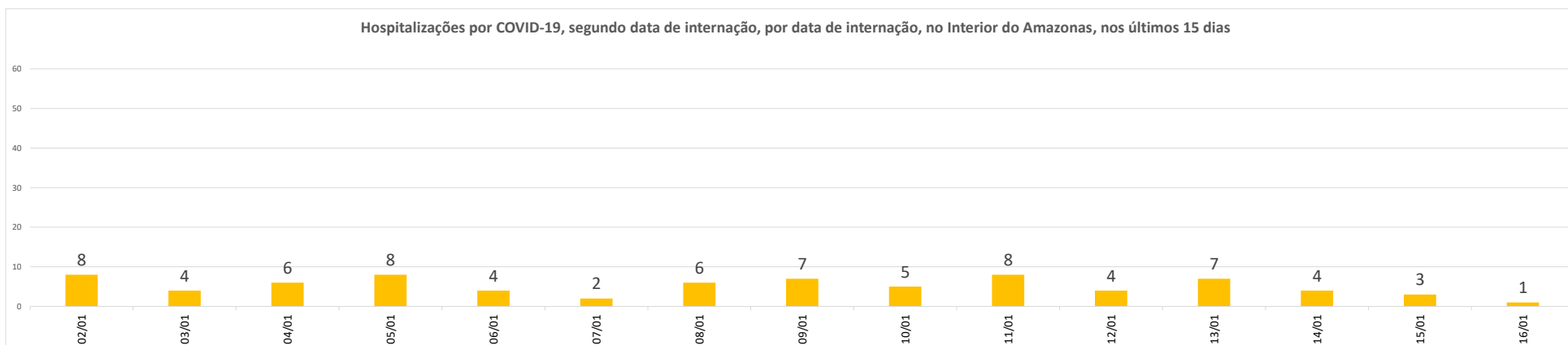
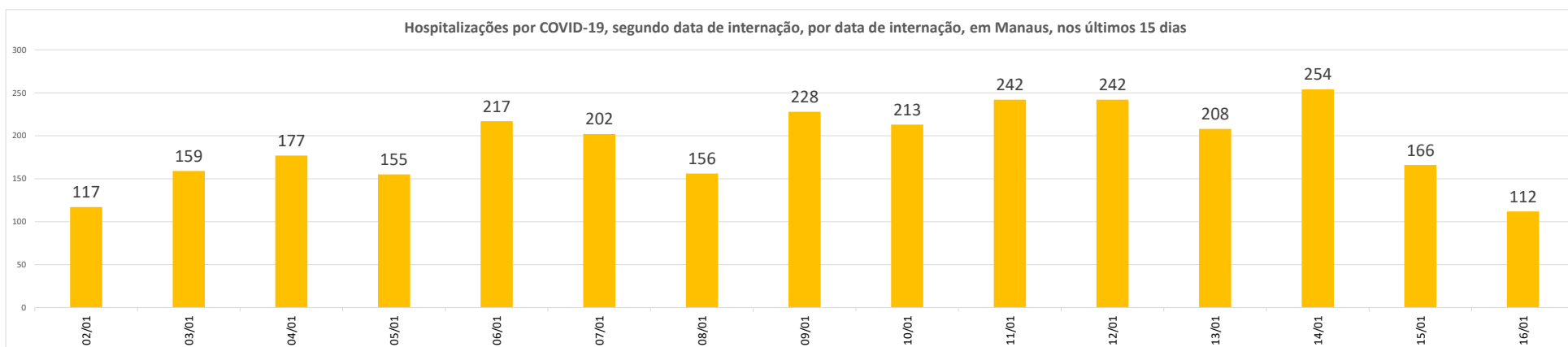
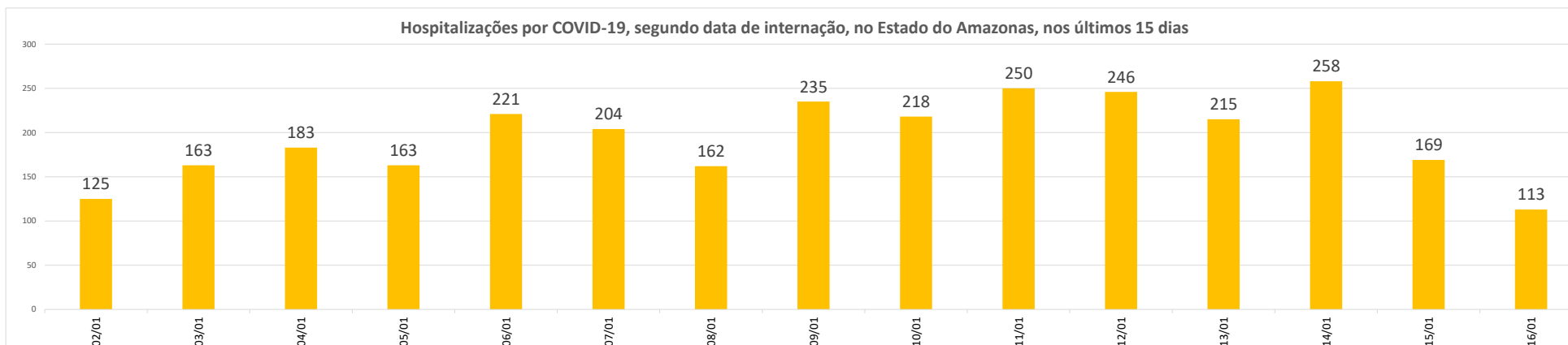
**BOLETIM DIÁRIO COVID-19 NO AMAZONAS 16/1/2021**

**Diagnóstico para COVID-19, por RT-PCR no Estado do Amazonas (Casos novos)**



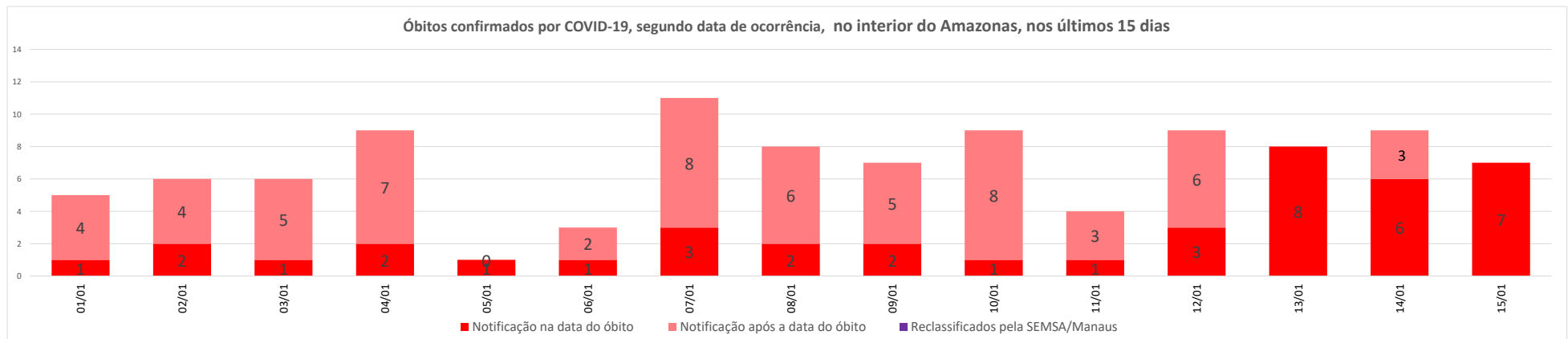
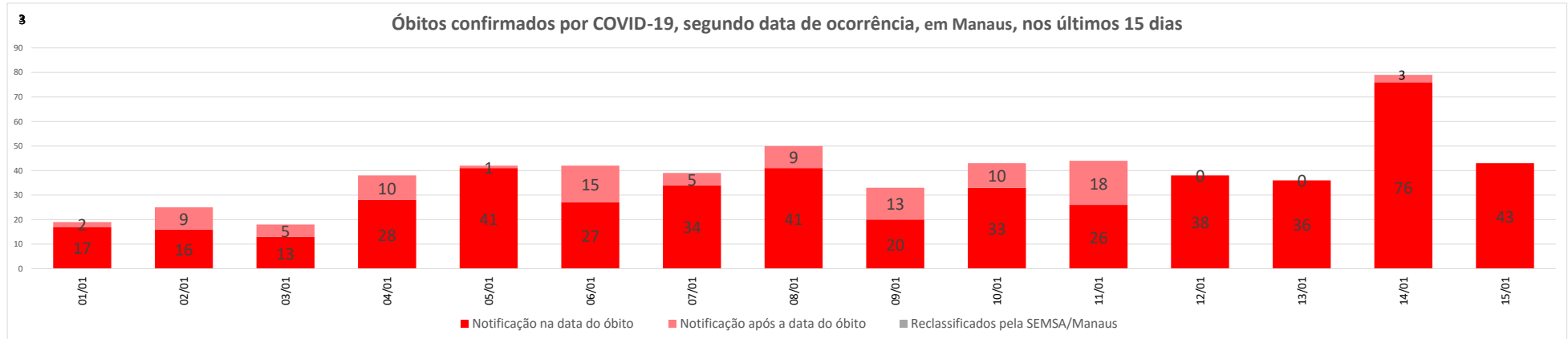
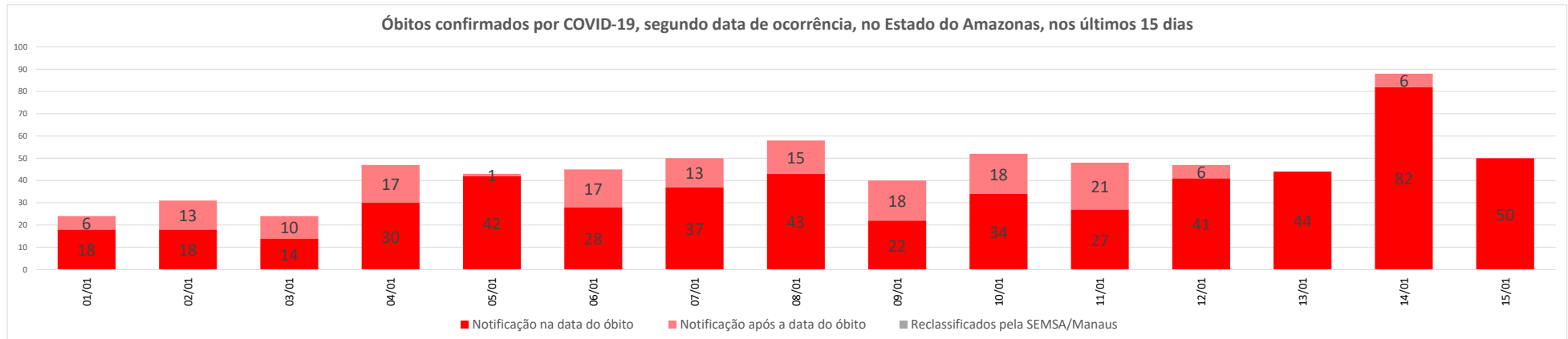
**Diagnóstico para COVID-19, por Teste Rápido no Estado do Amazonas (Casos ocorridos há mais de 8 dias)**



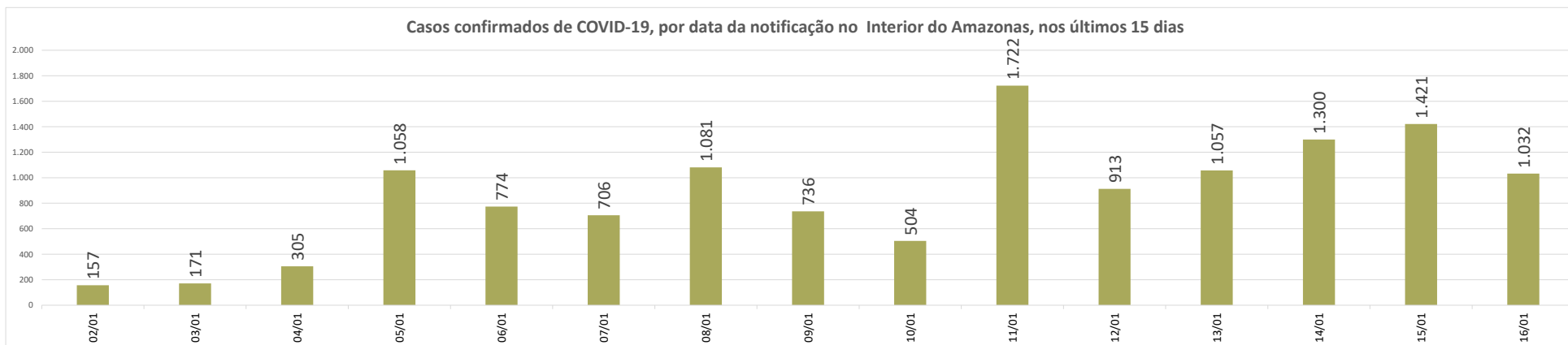
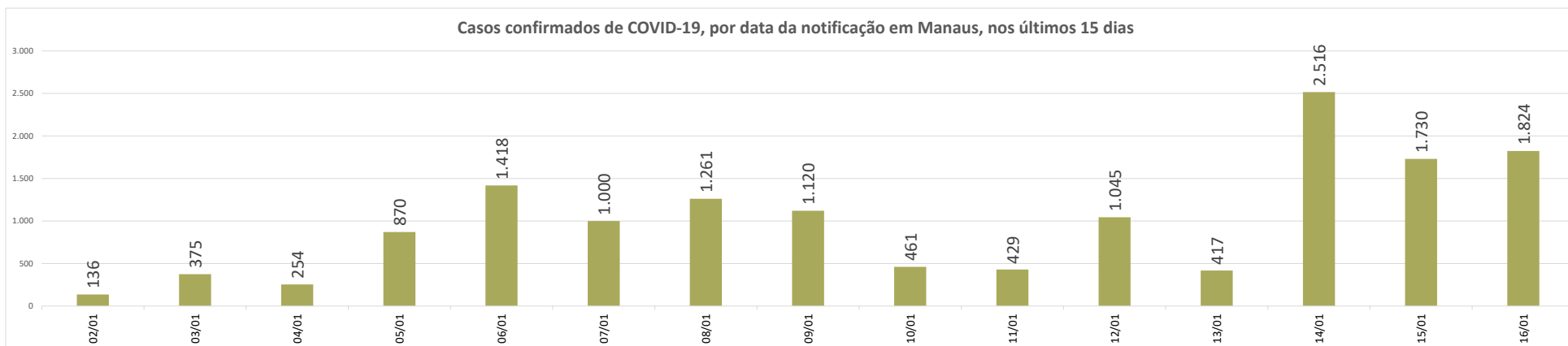
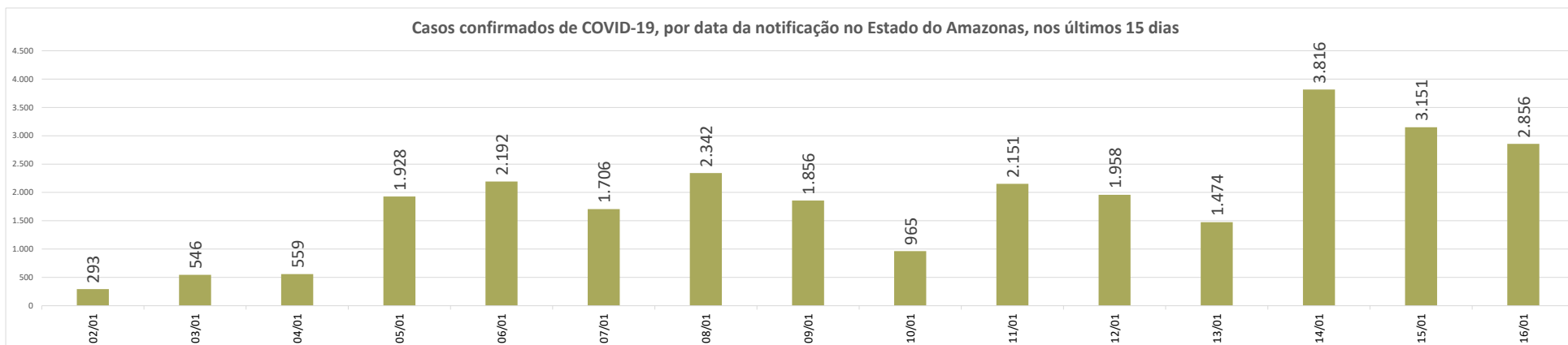




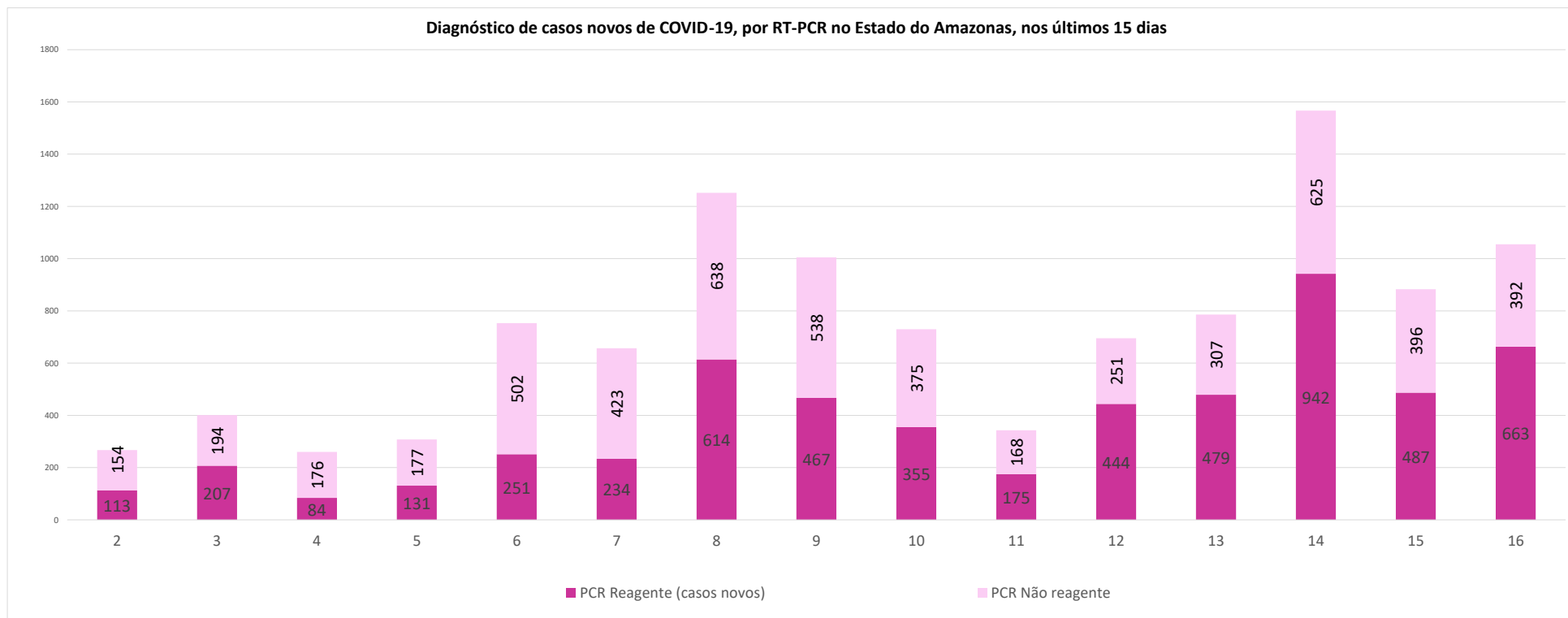
**BOLETIM DIÁRIO COVID-19 NO AMAZONAS 16/1/2021**



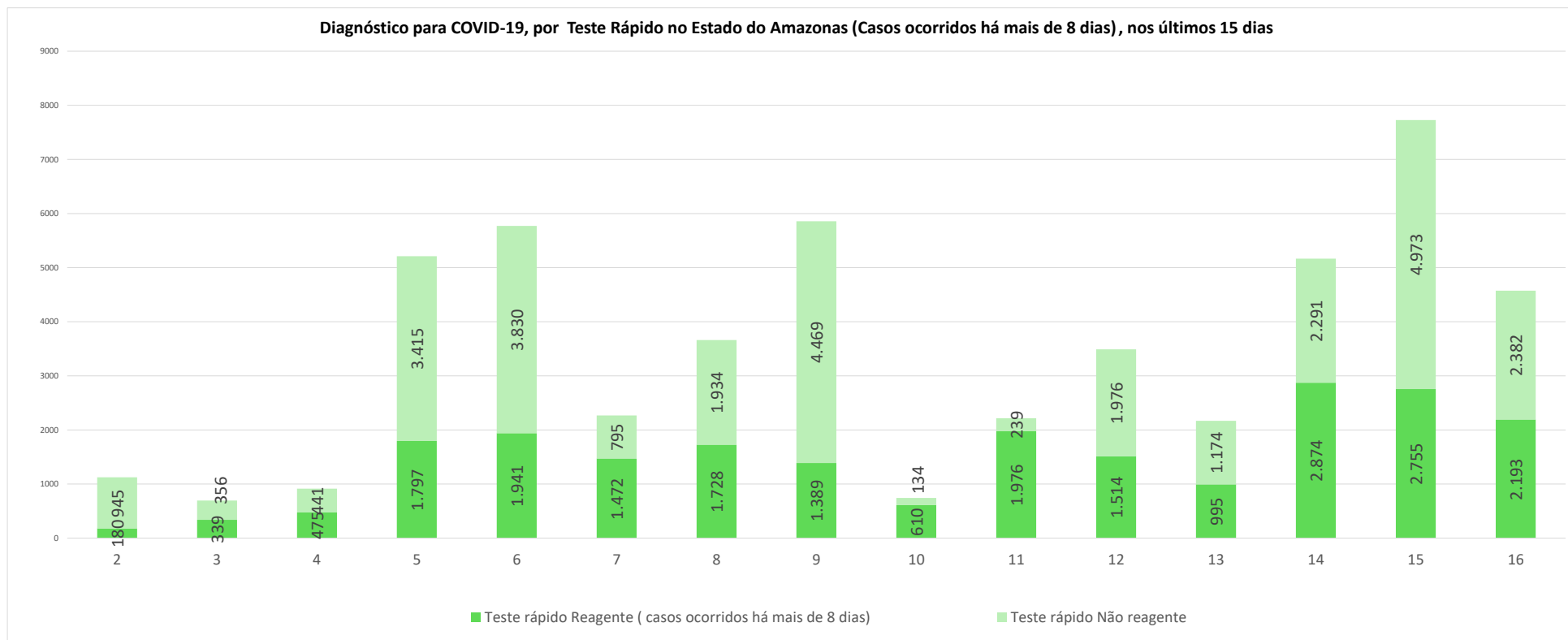
**BOLETIM DIÁRIO COVID-19 NO AMAZONAS 16/1/2021**



**Diagnóstico de casos novos de COVID-19, por RT-PCR no Estado do Amazonas, nos últimos 15 dias**



**Diagnóstico para COVID-19, por Teste Rápido no Estado do Amazonas (Casos ocorridos há mais de 8 dias), nos últimos 15 dias**



NOTA:

(1) – Casos em acompanhamento: Casos confirmados, após 14 dias de sintomas, que não evoluíram para óbito e os internados nos últimos 14 dias sem registro de alta ou óbito no SIVEP Gripe.

(2) – Casos recuperados: Pacientes que tiveram confirmação diagnóstica e saíram do período de isolamento domiciliar ou internação hospitalar. Excluem-se deste cálculo pessoas em isolamento domiciliar, internados e óbitos. Do total de 229367 casos confirmados, 194316 são recuperados e 28928 casos em acompanhamento.

(3) – Óbitos Reclificados: Óbitos por SRAG não especificados que estavam em investigação e foram encerrados na data de publicações do Boletim com confirmação para o COVID-19, conforme os novos critérios do Ministério da Saúde. Dos 654 óbitos ocorridos nos meses de Abril e Maio em investigação pela SEMSA Manaus, 345 foram reclassificados até a data de hoje.

(4) – Reforçando o compromisso com a transparência dos dados da COVID-19 no Estado do Amazonas, realizamos alterações no gráfico de óbitos com a finalidade de dar mais clareza aos dados divulgados pela FVS.

O gráfico óbitos por Covid-19 (págs. 3 e 7) mostra todos os óbitos por COVID-19 na data da ocorrência, classificando-os em: (i) vermelho: óbitos que ocorreram nas últimas 24h que já apresentavam confirmação para COVID-19; (ii) rosa: óbitos que estavam em investigação e que tiveram sua confirmação para COVID-19 após 24 h da ocorrência do óbito; (iii) roxo: óbitos que estavam com diagnóstico para SRAG não especificado e que tiveram sua confirmação para COVID-19 após reclassificados pela SEMSA Manaus.

A evolução temporal dos óbitos por data de ocorrência, encontra-se disponível também no painel de monitoramento de séries temporais no endereço eletrônico

[http://www.fvs.am.gov.br/indicadorSalaSituacao\\_view/69/2](http://www.fvs.am.gov.br/indicadorSalaSituacao_view/69/2), bem como a base de dados individualizada de SRAG atualizada semanalmente.

(5) Todos os dados divulgados neste boletim, referentes ao município de Manaus, são publicados no site [covid-19.manaus.am.gov.br/monitoramento](https://covid-19.manaus.am.gov.br/monitoramento)

(6) – A partir dessa edição, visando compatibilizar os boletins da FVS com as informações publicadas pela SEMSA Manaus, o gráfico de óbitos terá a sua data finalizada no dia anterior, pois serão apresentados segundo a data de ocorrência.

**(7) - Como resultado da reorganização da rede estadual de assistência da Secretaria de Estado da Saúde (Ses-AM), o Boletim Diário Covid-19 da Fundação de Vigilância em Saúde do Amazonas (FVS-AM), passa a apresentar as informações de taxa de ocupação geral de leitos com os números de internações com menos de 20 dias (pacientes na fase aguda da doença e em período de transmissão) e de internações superiores a 20 dias (pacientes em fase fora de período de transmissão da doença, mas que ainda necessitam de atendimento hospitalar).**

**Outra informação nova na edição, apontada pela SES-AM, é a separação de internações adultas e infantis, com a finalidade de apresentar com maior precisão a taxa de ocupação de acordo com o perfil de pacientes.**

(8) – Do total de 62 municípios, ok municípios em destaque na cor vermelha na tabela, não enviaram informações para atualização na edição do boletim de hoje.

(9) – Aos sábados, domingos e feriados, o Laboratório Central de Saúde Pública do Amazonas - LACEN/FVS, manterá sistema de sobreaviso somente para processamento de exames de RT-PCR para Covid-19 nos casos de urgência. Assim, doravante, este boletim não mais apresentará tais resultados aos domingos.

(10) – As secretarias municipais de saúde não funcionam aos finais de semana, portanto, os dados emitidos no boletim diário nos finais de semana são parciais e sujeito a alterações, que serão atualizadas no primeiro dia útil seguinte.

**Monitoramento do perfil epidemiológico da COVID-19 no Estado do Amazonas**

[http://www.fvs.am.gov.br/indicadorSalaSituacao\\_view/60/2](http://www.fvs.am.gov.br/indicadorSalaSituacao_view/60/2)

**Monitoramento de COVID-19 em indígenas no Amazonas**

[http://www.fvs.am.gov.br/indicadorSalaSituacao\\_view/63/2](http://www.fvs.am.gov.br/indicadorSalaSituacao_view/63/2)

**Monitoramento da realização de exames para identificação do Coronavírus**

[http://www.fvs.am.gov.br/indicadorSalaSituacao\\_view/62/2](http://www.fvs.am.gov.br/indicadorSalaSituacao_view/62/2)

**Fonte:**

As fontes de dados consultadas foram o Sistema de Informação da Vigilância Epidemiológica da Gripe (SIVEP-Gripe); Gerenciador de Ambiente Laboratorial (GAL); dados do e-SUS notifica; Formulário de Notificação Diária dos Municípios (Google Forms); RedCap Ministério da Saúde; RedCap da Fundação de Vigilância em Saúde do Amazonas; Secretaria Municipal de Limpeza Urbana (SEMULSP); Sistema de Informação sobre Mortalidade (SIM); Centro de Informações Estratégicas em Vigilância em Saúde do Amazonas (CIEVS/FVS-AM); Coordenação Estadual de Controle de Infecção em Serviços de Saúde (CECISS); Secretaria Especial de Saúde Indígena (SESAI/MS); Complexo Regulador /SISTER.

Dados atualizados em 16/1/2021 as 10:00

**NOTA: ESTE BOLETIM É FECHADO DIARIAMENTE AS 10:00 AS INFORMAÇÕES PODEM DIVERGIR DAS INFORMAÇÕES DIVULGADAS POSTERIORMENTE PELOS MUNICÍPIOS**

**DADOS PRELIMINARES SUJEITOS A REVISÃO.**

Av. Torquato Tapajós, 4010 - Colônia Santo Antônio  
Fone: (92) 3182 - 8550 / 3182 - 8551  
Manaus-AM-CEP 69093-018 / CNPJ: 07.141.411/0001-46  
Site: [www.fvs.am.gov.br](http://www.fvs.am.gov.br)  
E-mail: [dipre@fvs.am.gov.br](mailto:dipre@fvs.am.gov.br)

Fundação de  
**Vigilância em  
Saúde do Amazonas**

