

**BOLETIM DIÁRIO COVID-19 NO AMAZONAS 26/1/2021**

Municípios	Casos			Nº de óbitos	Incidência (casos/100.000)	Mortalidade (óbitos/100.000)	Letalidade
	Notificados	Confirmados (3)	% de participação por Município				
<b>AMAZONAS</b>	<b>629.190</b>	<b>254.460</b>	<b>100%</b>	<b>7.424</b>	<b>6.139,56</b>	<b>179,12</b>	<b>2,92%</b>
MANAUS	319.164	112.353	44,15%	5.043	5.147,28	231,04	4,49%
INTERIOR	310.026	142.107	55,85%	2.381	7.243,58	121,37	1,68%
01 Coari	20.000	8.775	3,45%	153	10.311,76	179,79	1,74%
02 Parintins	30.093	7.940	3,12%	184	6.948,27	161,02	2,32%
03 São Gabriel da Cachoeira	9.998	6.025	2,37%	70	13.223,16	153,63	1,16%
04 Manacapuru	12.211	5.763	2,26%	230	5.918,24	236,20	3,99%
05 Tefé	6.663	5.773	2,27%	122	9.645,94	203,85	2,11%
06 Humaitá	12.218	5.647	2,22%	86	10.252,36	156,14	1,52%
07 Carauari	11.833	4.950	1,95%	26	17.494,88	91,89	0,53%
08 Iranduba	14.682	4.941	1,94%	94	10.230,66	194,63	1,90%
09 Presidente Figueiredo	12.490	4.649	1,83%	58	12.814,58	159,87	1,25%
10 Lábrea	4.984	4.467	1,76%	51	9.696,33	110,70	1,14%
11 Itacoatiara	12.185	3.907	1,54%	154	3.855,45	151,97	3,94%
12 Barcelos	7.485	3.543	1,39%	39	12.882,70	141,81	1,10%
13 Ipixuna	6.303	3.126	1,23%	13	10.529,15	43,79	0,42%
14 Eirunepé	6.280	3.029	1,19%	14	8.587,30	39,69	0,46%
15 Careiro	6.248	3.189	1,25%	41	8.421,14	108,27	1,29%
16 Rio Preto da Eva	7.105	2.963	1,16%	38	8.885,36	113,95	1,28%
17 Maués	7.684	2.878	1,13%	61	4.503,56	95,45	2,12%
18 Tabatinga	4.371	2.608	1,02%	92	3.960,88	139,72	3,53%
19 Santa Isabel do Rio Negro	3.298	2.478	0,97%	29	9.850,53	115,28	1,17%
20 São Paulo de Olivença	4.498	2.350	0,92%	36	5.979,80	91,61	1,53%
21 Manicoré	5.577	2.219	0,87%	43	3.980,20	77,13	1,94%
22 Boca do Acre	4.514	2.158	0,85%	18	6.290,08	52,47	0,83%
23 Benjamin Constant	3.959	2.086	0,82%	49	4.852,97	114,00	2,35%
24 Itapiranga	3.950	2.014	0,79%	18	22.015,74	196,76	0,89%
25 Nova Olinda do Norte	2.655	1.976	0,78%	44	5.286,53	117,72	2,23%
26 Autazes	4.314	1.994	0,78%	51	5.039,81	128,90	2,56%
27 Atalaia do Norte	3.750	1.914	0,75%	5	9.607,95	25,10	0,26%
28 Alvarães	3.019	1.869	0,73%	30	11.651,39	187,02	1,61%
29 Pauini	5.787	1.821	0,72%	13	9.374,03	66,92	0,71%
30 Uruçurituba	3.113	1.807	0,71%	17	7.834,38	73,70	0,94%
31 Barreirinha	3.713	1.736	0,68%	33	5.418,06	102,99	1,90%
32 Marã	2.776	1.679	0,66%	10	9.213,13	54,87	0,60%
33 Tapauá	3.518	1.564	0,61%	16	9.116,34	93,26	1,02%
34 Beruri	2.571	1.563	0,61%	21	7.942,48	106,71	1,34%
35 Anori	5.704	1.534	0,60%	22	7.301,29	104,71	1,43%
36 Santo Antônio do Itá	2.100	1.396	0,55%	31	6.462,36	143,51	2,22%
37 Anamá	3.287	1.375	0,54%	3	10.099,90	22,04	0,22%
38 Novo Airão	3.674	1.354	0,53%	22	6.960,01	113,09	1,62%
39 Amaturá	2.395	1.337	0,53%	10	11.589,81	86,69	0,75%
40 Fonte Boa	2.146	1.256	0,49%	25	7.132,72	141,97	1,99%
41 Uarini	1.960	1.278	0,50%	15	9.438,70	110,78	1,17%
42 Uruçará	1.889	1.223	0,48%	32	7.523,38	196,85	2,62%
43 Envira	3.323	1.200	0,47%	2	5.990,12	9,98	0,17%
44 Borba	3.523	1.133	0,45%	36	2.752,61	87,46	3,18%
45 Nhamundá	2.186	1.113	0,44%	21	5.256,69	99,18	1,89%
46 Guajará	1.932	1.065	0,42%	17	6.385,66	101,93	1,60%
47 Novo Aripuanã	1.081	1.081	0,42%	18	4.215,41	70,19	1,67%
48 Manaquiri	1.096	968	0,39%	28	3.077,40	87,21	2,83%
49 São Sebastião do Uatumã	1.138	961	0,38%	10	6.854,49	71,33	1,04%
50 Silves	1.787	951	0,37%	11	10.369,64	119,94	1,16%
51 Canutama	1.153	853	0,34%	7	5.457,80	44,79	0,82%
52 Tonantins	1.598	801	0,31%	23	4.270,86	122,63	2,87%
53 Jutai	1.826	776	0,30%	19	5.420,13	132,71	2,45%
54 Jurua	2.140	743	0,29%	8	5.050,30	54,38	1,08%
55 Apuí	1.927	724	0,28%	11	3.294,95	50,06	1,52%
56 Japurá	1.267	629	0,27%	5	25.372,05	181,49	0,72%
57 Boa Vista do Ramos	1.229	680	0,27%	10	3.540,38	52,06	1,47%
58 Careiro da Várzea	1.994	642	0,25%	6	2.124,07	19,85	0,93%
59 Itamarati	1.493	610	0,24%	7	7.769,71	89,16	1,15%
60 Caapiranga	1.435	478	0,19%	12	3.654,15	91,74	2,51%
61 Codajás	898	455	0,18%	11	1.588,85	38,41	2,42%

FONTE: Casos confirmados: Secretarias Municipais de Saúde / Óbitos: Serviços de Saúde de Ocorrência no Óbito

LEGENDA: Os 3 Municípios que estão em destaque na cor vermelha, são os que não disponibilizaram informações para atualização do Boletim.

CASOS NOVOS CONFIRMADOS
<b>3.525</b>

CASOS NOVOS RECUPERADOS
<b>3.119</b>

ÓBITOS CONFIRMADOS EM 25/01/2021
<b>51</b>

LETALIDADE
<b>2,92%</b>

CASOS NOVOS CONFIRMADOS			
RT-PCR		TESTE RÁPIDO	TOTAL
CAPITAL	INTERIOR		
221	187	3.117	3.525

OBITOS CONFIRMADOS				
Óbitos confirmados após a data da ocorrência por critério Clínico; Imagem; Clínico Epidemiológico ou Laboratorial	Ocorridos em 25/1/2021		Reclassificados pela SEMSA/Manaus, referente aos meses Abril e Maio/2020 (4)	TOTAL
	Capital	Interior		
87	54	45	6	345
141		51		7.424

NÚMERO DE SEPULTAMENTOS EM MANAUS EM 25/1/2021	
Número TOTAL de sepultamentos por dia COVID-19	74

FONTE: (SEMULSP)/http://www.manaus.am.gov.br/noticia/segunda-feira-25-1/

**Boletim Epidemiológico - SESA/MS**

Doença por Coronavírus (COVID-19) em populações indígenas aldeados

DSEI	Suspeitos	Confirmados	Descartados	Infectados (atual)	Cura Clínica	Óbitos
Alto Rio Negro	34	2.132	879	328	1.787	15
Alto Rio Solimões	4	2.043	1.093	39	1.961	37
Manaus	16	889	1.164	59	809	14
Médio Rio Purus	0	506	15	0	501	5
Médio Rio Solimões	6	747	949	9	728	8
Parintins	45	569	832	12	544	12
Vale do Javari	0	808	362	0	804	2
<b>TOTAL</b>	<b>105</b>	<b>7.694</b>	<b>5.294</b>	<b>447</b>	<b>7.134</b>	<b>93</b>

Fonte: Fichas de notificação e resultados laboratoriais, atualizado em 25/01/2021.

**CASO SUSPEITO:** caso que saiu da aldeia e retornou nos últimos 14 dias (de local com transmissão local ou comunitária) e que apresente sinais/sintomas respiratórios. Ou caso que não saiu da aldeia e que teve contato próximo com caso suspeito ou confirmado de COVID-19 nos últimos 14 dias e que apresente sinais/sintomas respiratórios.

**CASO CONFIRMADO:** caso com resultado positivo em RT-PCR em tempo real, pelo protocolo Charité, e/ou Teste Rápido.

**INFECTADO ATUAL:** Caso confirmado para COVID-19, com infecção ativa, que ainda não completou 14 dias em isolamento domiciliar, a contar da data de início dos sintomas, ou, em caso de internação hospitalar, que ainda não recebeu alta médica.

**CASO DESCARTADO:** Caso que se enquadre na definição de suspeito E apresente resultado laboratorial negativo para SARS-CoV2 OU confirmação laboratorial para outro agente etiológico.

**CASO CURADO:** Casos em isolamento domiciliar: casos confirmados que passaram por 14 dias em isolamento domiciliar, a contar da data de início dos sintomas E que estão assintomáticos. Casos em internação hospitalar: diante da avaliação médica. suspeito elaborada pelo MS.\* Após a qualificação das informações com os respectivos DSEI alguns casos suspeitos que não se enquadram na definição de casos foram excluídos.

**BOLETIM DIÁRIO COVID-19 NO AMAZONAS 26/1/2021**
**MANAUS**

PACIENTES INTERNADOS POR SRAG EM MANAUS EM 26/1/2021							
REDE	CONFIRMADOS POR COVID-19						SALA VERMELHA
	UTI COVID-19			LEITO CLÍNICO COVID-19			
	TOTAL	Até 20 dias	Acima de 20 dias	TOTAL	Até 20 dias	Acima de 20 dias	
REDE PÚBLICA	339	260	79	663	574	89	30
Adulto (total)	307	228	79	590	505	85	30
Geral	272	193	79	536	451	85	30
Gestante	18	18	0	38	38	0	0
Oncológico	12	12	0	11	11	0	0
Cardíaco	5	5	0	5	5	0	0
Forças Armadas	16	16	0	39	39	0	0
Infantil	16	16	0	34	30	4	0
REDE PRIVADA	288	270	18	528	516	12	8
SUBTOTAL CONFIRMADOS	627	530	97	1.191	1.090	101	38

REDE	SUSPEITOS						SALA VERMELHA
	UTI COVID-19			LEITO CLÍNICO COVID-19			
	TOTAL	Até 20 dias	Acima de 20 dias	TOTAL	Até 20 dias	Acima de 20 dias	
REDE PÚBLICA	20	20	0	374	374	0	26
Adulto (total)	20	20	0	338	338	0	26
Geral	14	14	0	335	335	0	26
Gestante	5	5	0	3	3	0	0
Oncológico	0	0	0	0	0	0	0
Cardíaco	1	1	0	0	0	0	0
Forças Armadas	0	0	0	35	35	0	0
Infantil	0	0	0	1	1	0	0
REDE PRIVADA	31	31	0	79	79	0	4
SUBTOTAL SUSPEITOS	51	51	0	453	453	0	30
TOTAL (Confirmado e Suspeitos)	678	51	0	1.644	453	0	68
TOTAL GERAL	2.390						

FONTE: Secretaria Estado de Saúde do AMAZONAS - SES/AM.

UNIDADE	CAPACIDADE INSTALADA DA REDE ASSISTENCIAL DE SAÚDE EM MANAUS								
	UTI GERAL			LEITOS CLÍNICOS GERAL			SALA VERMELHA GERAL		
	OCUPADOS	LIVRES	TOTAL	OCUPADOS	LIVRES	TOTAL	OCUPADOS	LIVRES	TOTAL
REDE PÚBLICA	139	39	178	868	317	1.185	79	16	95
Adulto (total)	113	22	135	749	231	980	79	8	87
Geral	39	6	45	318	74	392	79	2	81
Gestante	54	6	60	374	113	487	0	4	4
Oncológico	6	3	9	22	0	22	0	0	0
Cardíaco	14	7	21	35	44	79	0	2	2
Forças Armadas	0	0	0	2	0	2	0	1	1
Infantil	26	17	43	117	86	203	0	7	7
REDE PRIVADA	50	9	59	108	110	218	2	6	8
TOTAL	189	48	237	976	427	1.403	81	22	103

UNIDADE	UTI COVID			LEITOS CLÍNICOS COVID			SALA VERMELHA COVID		
	OCUPADOS	LIVRES	TOTAL	OCUPADOS	LIVRES	TOTAL	OCUPADOS	LIVRES	TOTAL
	REDE PÚBLICA	359	44	403	1.037	103	1.140	56	12
Adulto (total)	327	32	359	928	30	958	56	11	67
Geral	286	23	309	871	0	871	46	5	51
Gestante	23	4	27	41	24	65	0	6	6
Oncológico	12	0	12	11	0	11	10	0	10
Cardíaco	6	5	11	5	20	25	0	0	0
Forças Armadas	16	5	21	74	51	125	0	1	1
Infantil	16	7	23	35	22	57	0	0	0
REDE PRIVADA	319	34	353	607	56	663	12	6	18
TOTAL	678	78	756	1.644	159	1.803	68	18	86

UNIDADE	TAXA DE OCUPAÇÃO EM MANAUS					
	UTI		LEITOS CLÍNICOS		SALA VERMELHA	
	GERAL	COVID-19	GERAL	COVID-19	GERAL	COVID-19
REDE PÚBLICA	78,09%	89,08%	73,25%	90,96%	83,16%	82,35%
Adulto (total)	83,70%	91,09%	76,43%	96,87%	90,80%	83,58%
Geral	86,67%	92,56%	81,12%	101,63%	97,53%	90,20%
Gestante	90,00%	85,19%	76,80%	63,08%	0,00%	0,00%
Oncológico	66,67%	100,00%	100,00%	100,00%		
Cardíaco	66,67%	54,55%	44,30%	20,00%		
Forças Armadas	0,00%	76,19%	100,00%	59,20%		
Infantil	60,47%	69,57%	57,64%	61,40%	0,00%	0,00%
REDE PRIVADA	84,75%	90,37%	49,54%	91,55%	25,00%	66,67%
TOTAL	79,75%	89,68%	69,57%	91,18%	78,64%	79,07%

FONTE: Secretaria Estado de Saúde do AMAZONAS - SES/AM.

**INTERIOR**

PACIENTES INTERNADOS POR SRAG EM INTERIOR DO AMAZONAS EM 26/1/2021		
REDE	INTERNADOS POR COVID-19	
	UCI COVID-19	LEITO CLÍNICO COVID-19
REDE PÚBLICA	75	769
TOTAL GERAL	844	

FONTE: Secretaria Estado de Saúde do AMAZONAS - SES/AM.

CAPACIDADE INSTALADA DA REDE ASSISTENCIAL DE SAÚDE NO INTERIOR DO AMAZONAS						
UNIDADE	UCI GERAL			LEITOS CLÍNICOS GERAL		
	OCUPADOS	LIVRES	TOTAL	OCUPADOS	LIVRES	TOTAL
REDE PÚBLICA	7	41	48	424	1.096	1.520
UNIDADE	UCI COVID			LEITOS CLÍNICOS COVID		
	OCUPADOS	LIVRES	TOTAL	OCUPADOS	LIVRES	TOTAL
REDE PÚBLICA	75	71	146	769	419	1.188

UNIDADE	TAXA DE OCUPAÇÃO NO INTERIOR DO AMAZONAS			
	UCI		LEITOS CLÍNICOS	
	GERAL	COVID-19	GERAL	COVID-19
REDE PÚBLICA	14,58%	51,37%	27,89%	64,73%

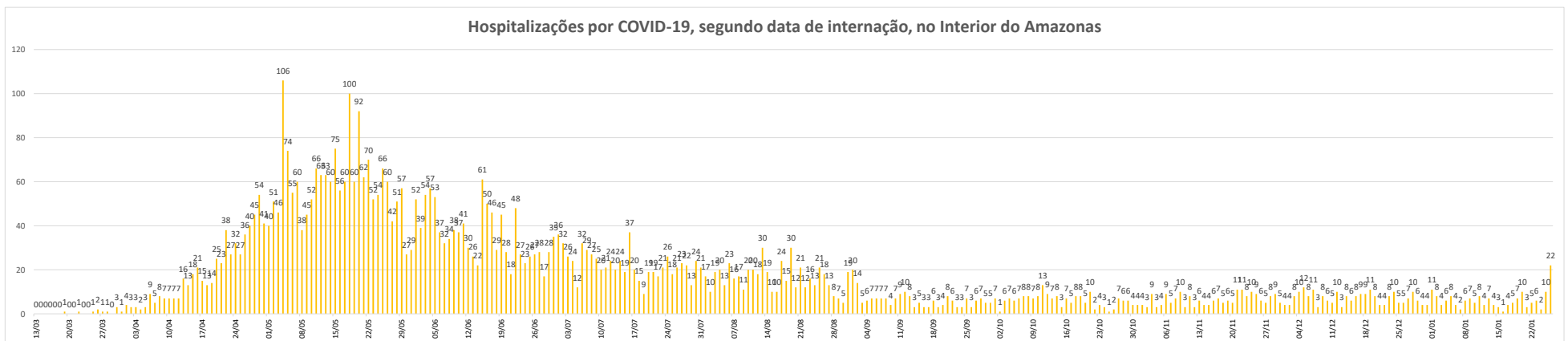
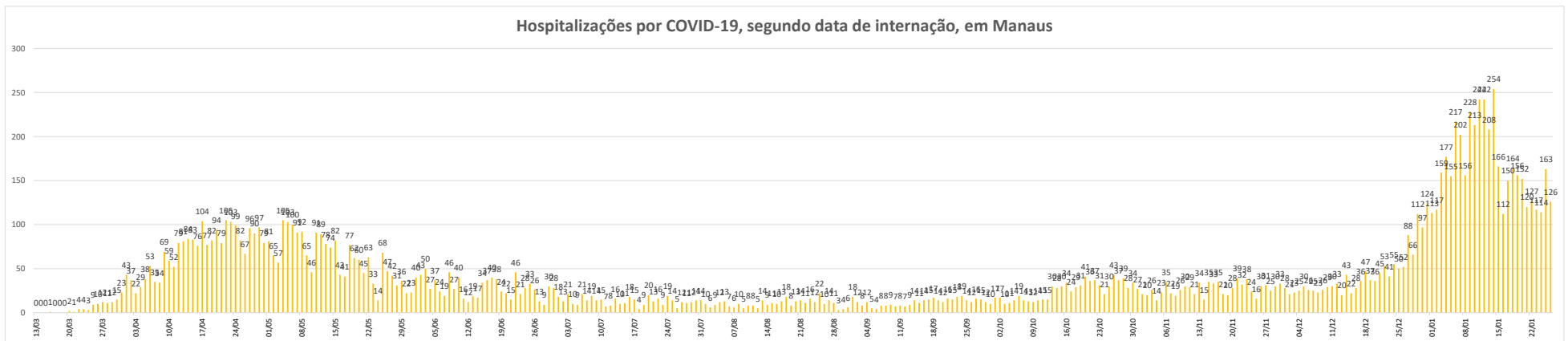
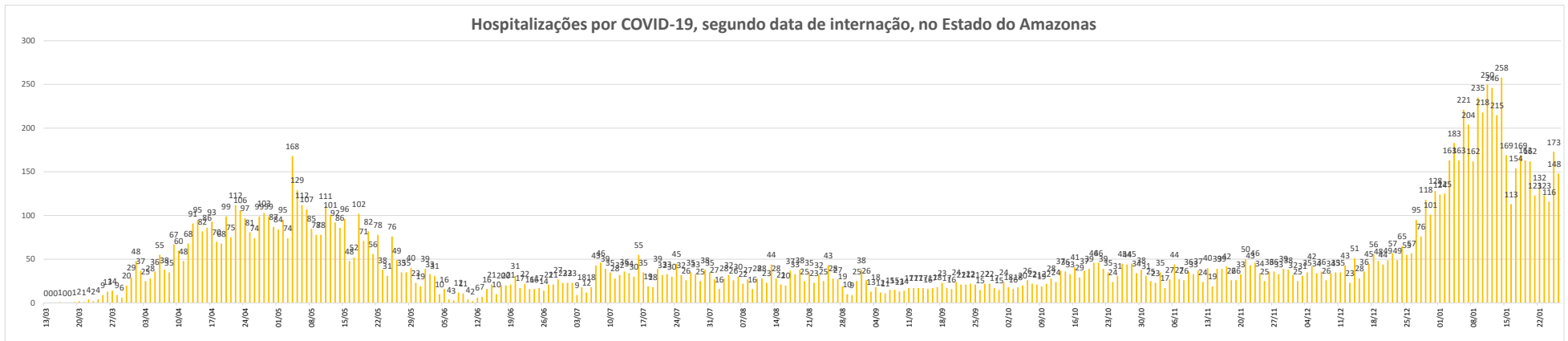
FONTE: Secretaria Estado de Saúde do AMAZONAS - SES/AM.

**AMAZONAS**

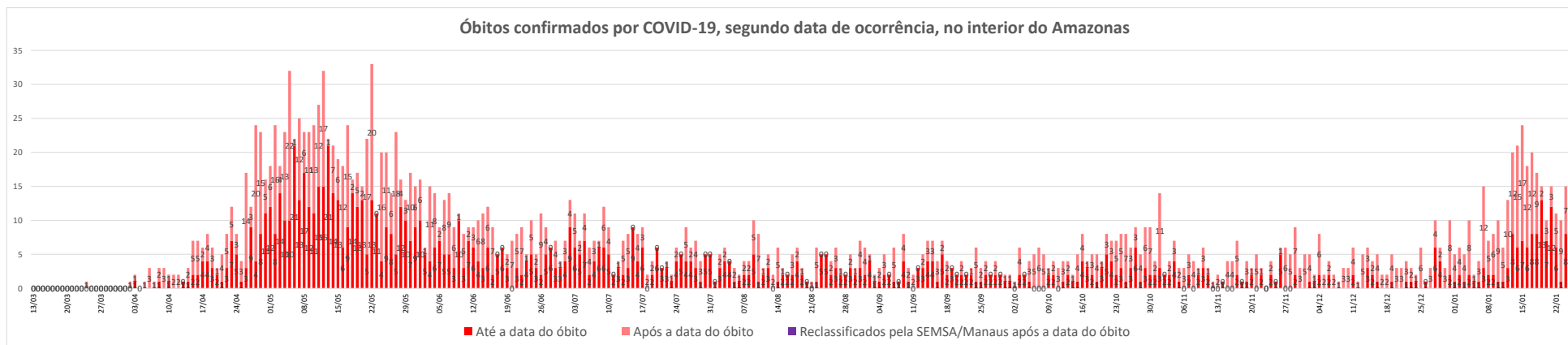
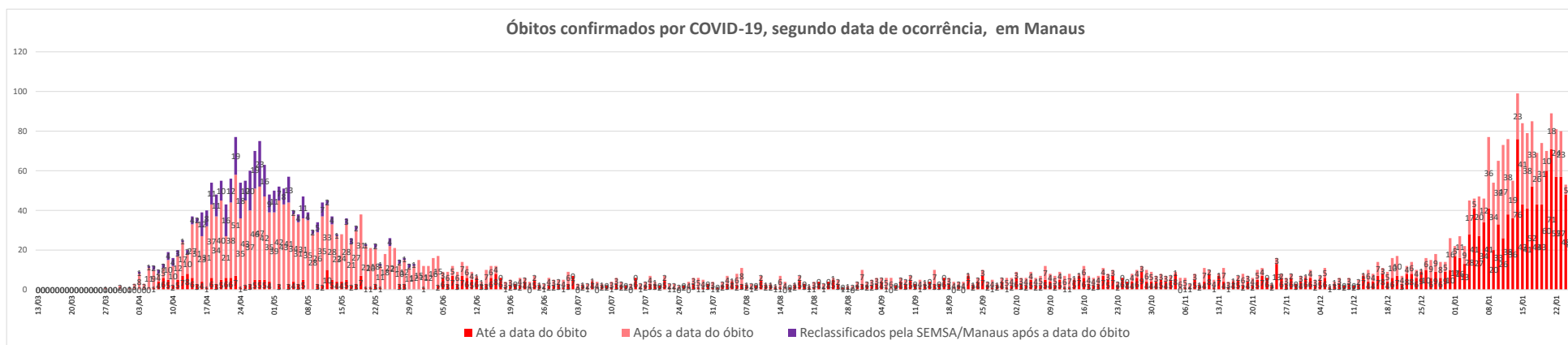
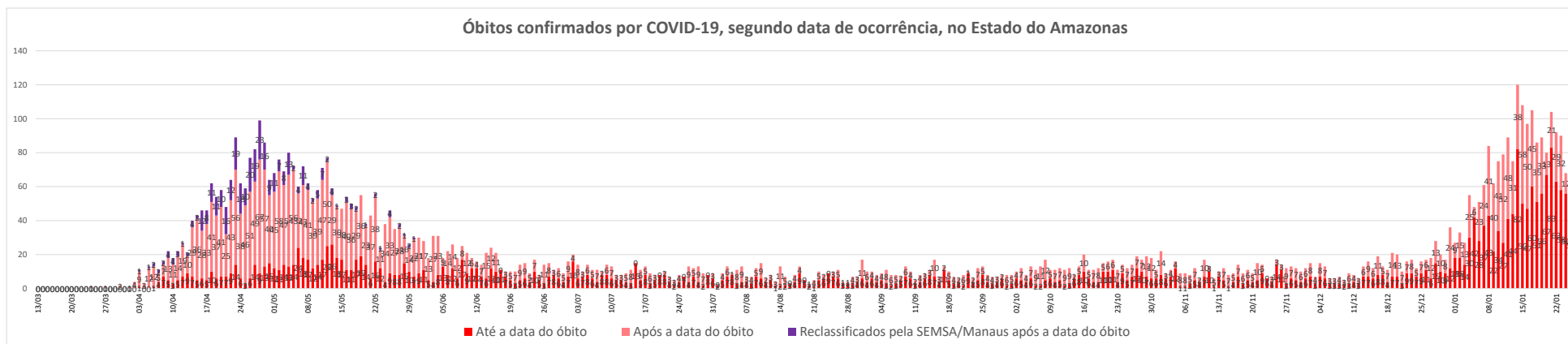
PACIENTES AGUARDANDO INTERNAÇÃO EM LEITO COVID - UTI E CLÍNICO				
Nº Paciente	Público		Privado	
	LEITO CLÍNICO	UTI	LEITO CLÍNICO	UTI
Manaus	453	399	49	2
Interior	113	73	40	0
TOTAL	566	561	5	0

FONTE: Secretaria Estado de Saúde do AMAZONAS - SES/AM.

**BOLETIM DIÁRIO COVID-19 NO AMAZONAS 26/1/2021**

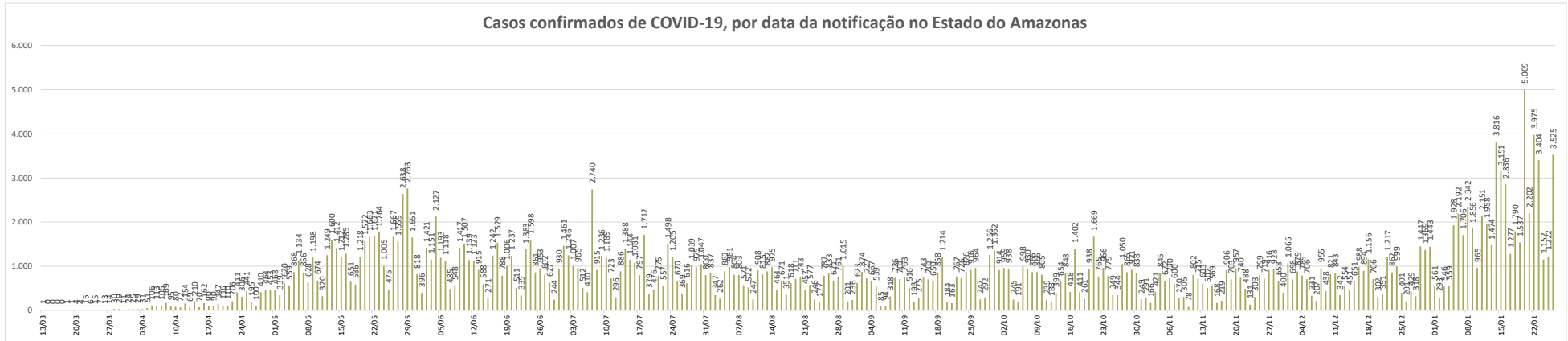


**BOLETIM DIÁRIO COVID-19 NO AMAZONAS 26/1/2021**

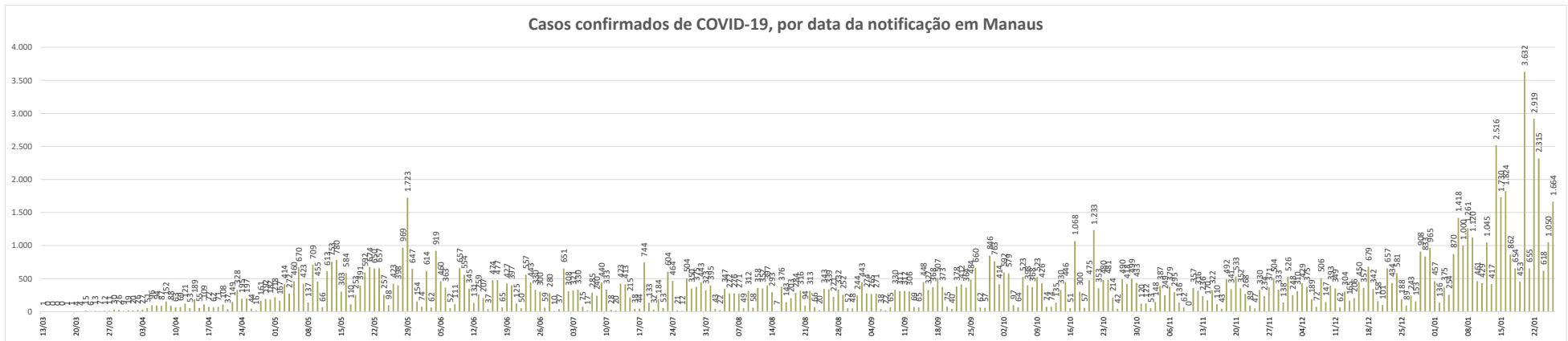


**BOLETIM DIÁRIO COVID-19 NO AMAZONAS 26/1/2021**

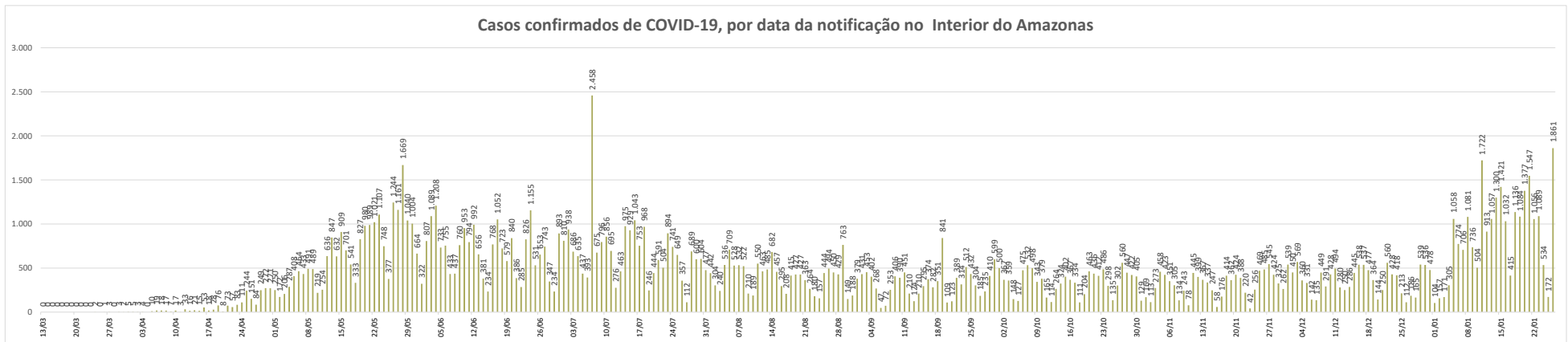
**Casos confirmados de COVID-19, por data da notificação no Estado do Amazonas**



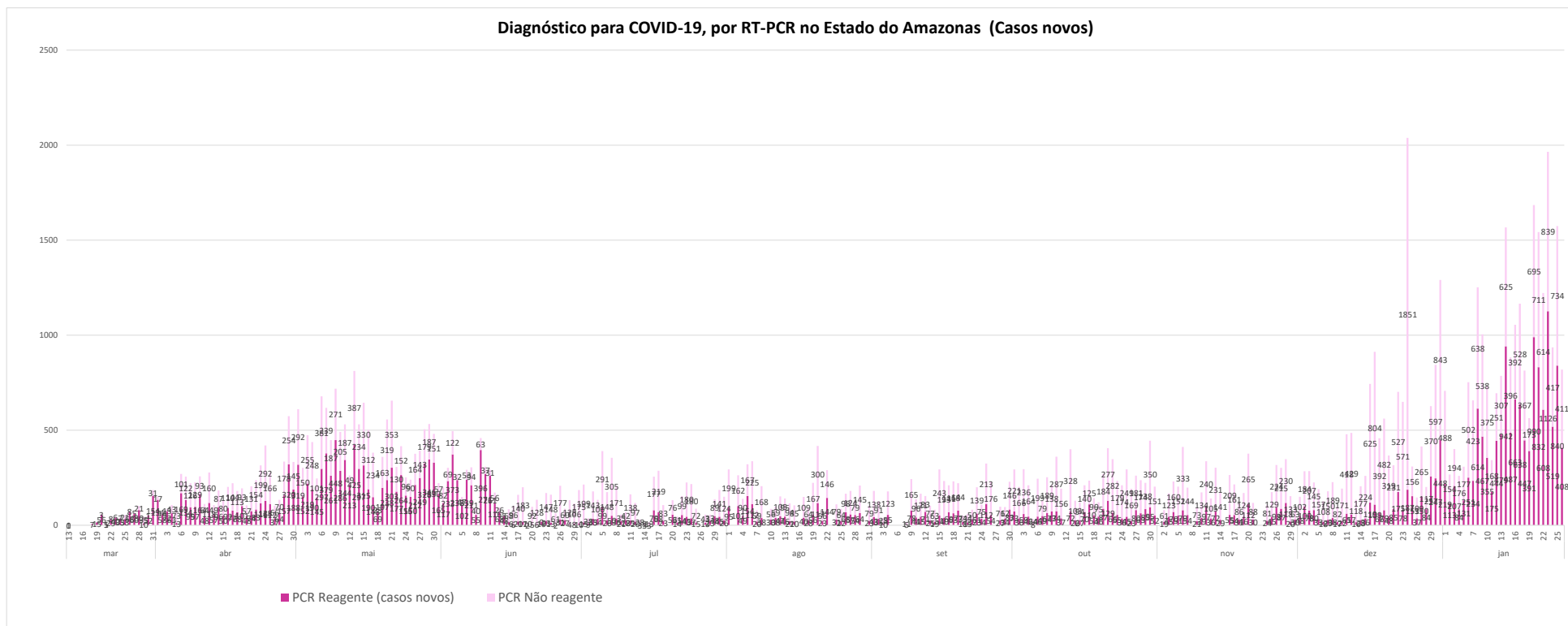
**Casos confirmados de COVID-19, por data da notificação em Manaus**



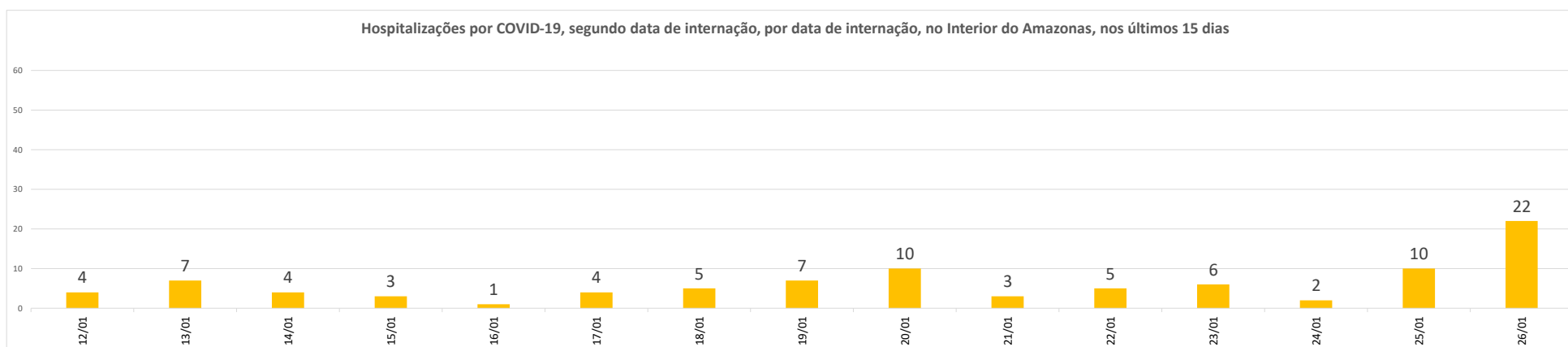
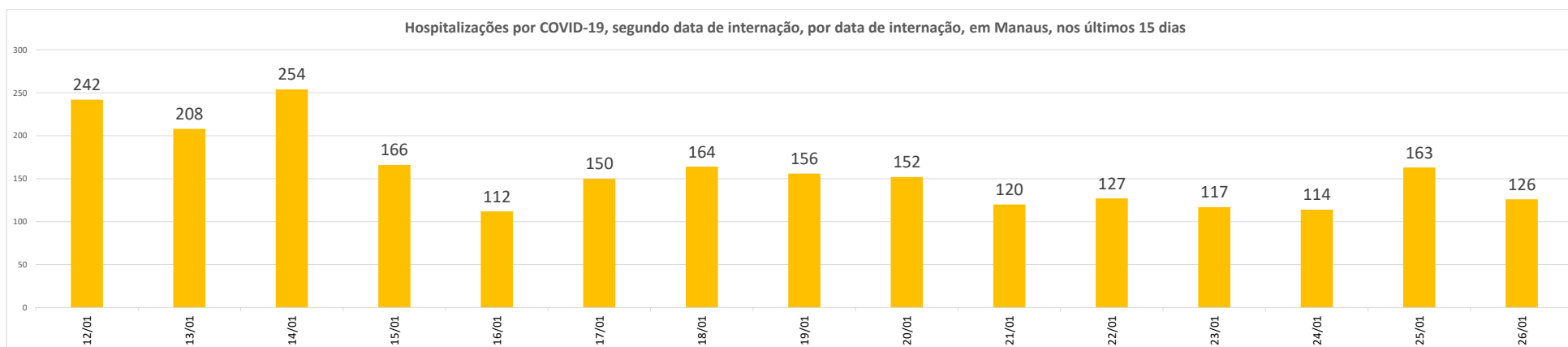
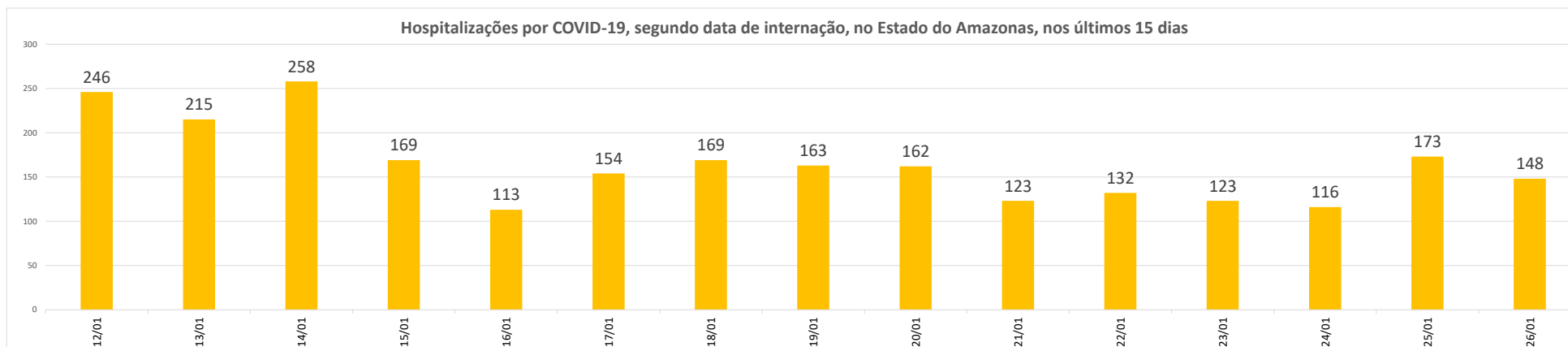
**Casos confirmados de COVID-19, por data da notificação no Interior do Amazonas**



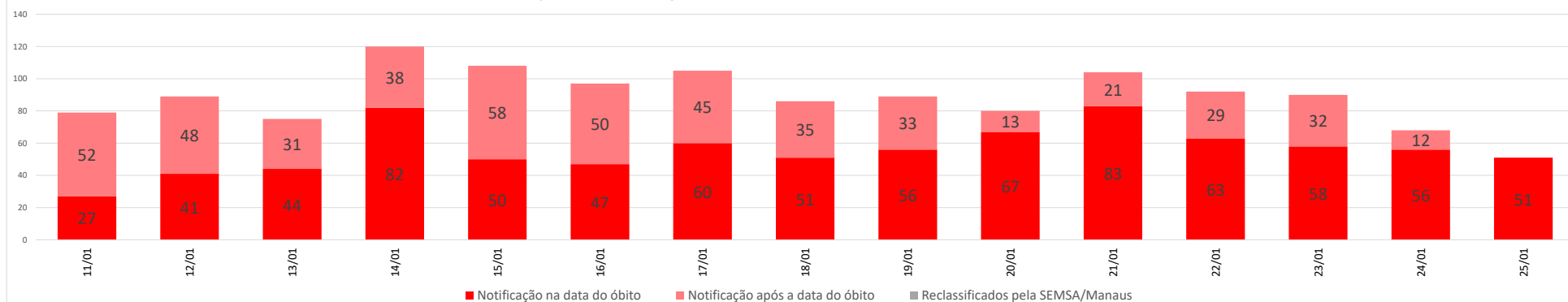
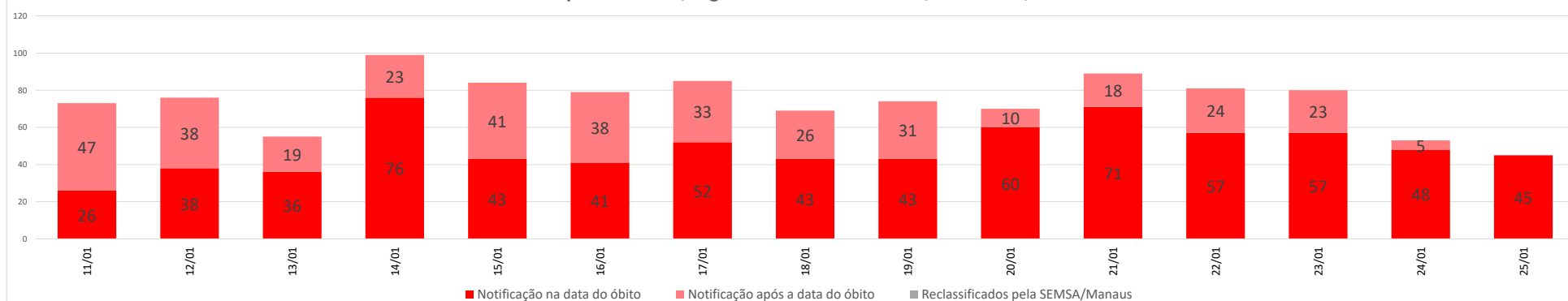
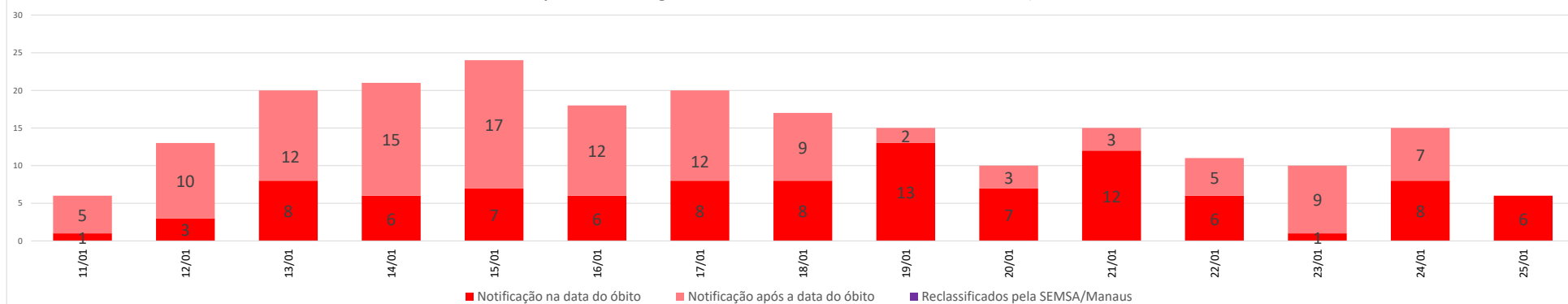
**Diagnóstico para COVID-19, por RT-PCR no Estado do Amazonas (Casos novos)**



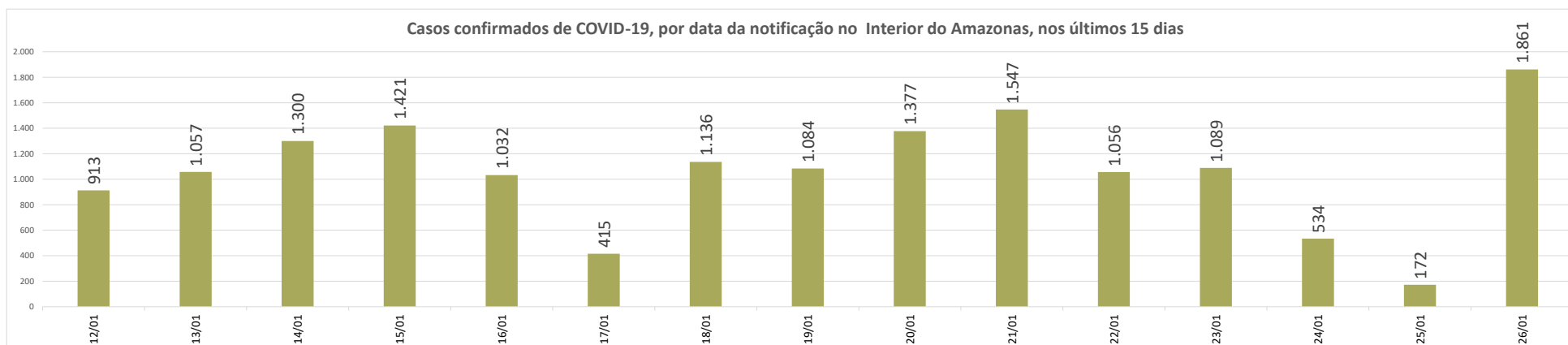
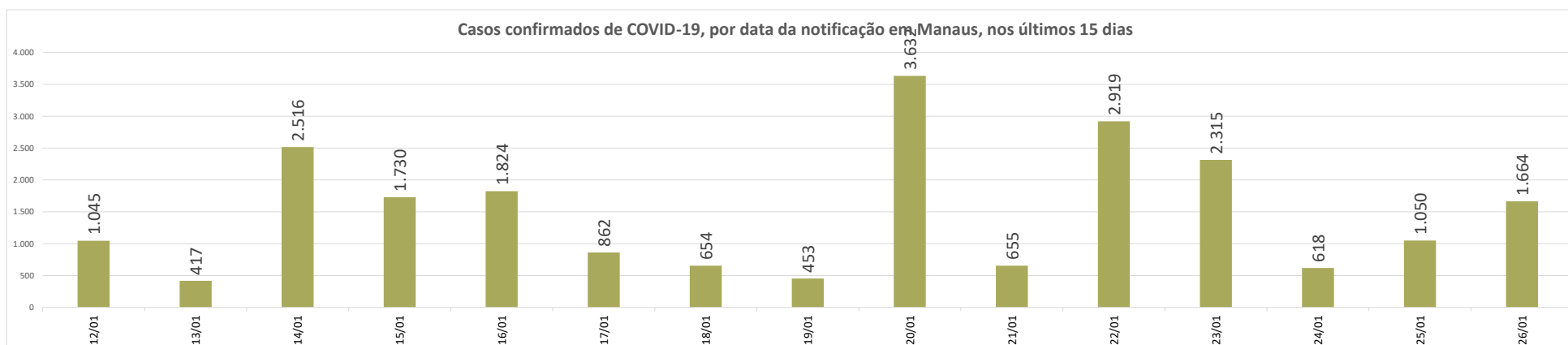
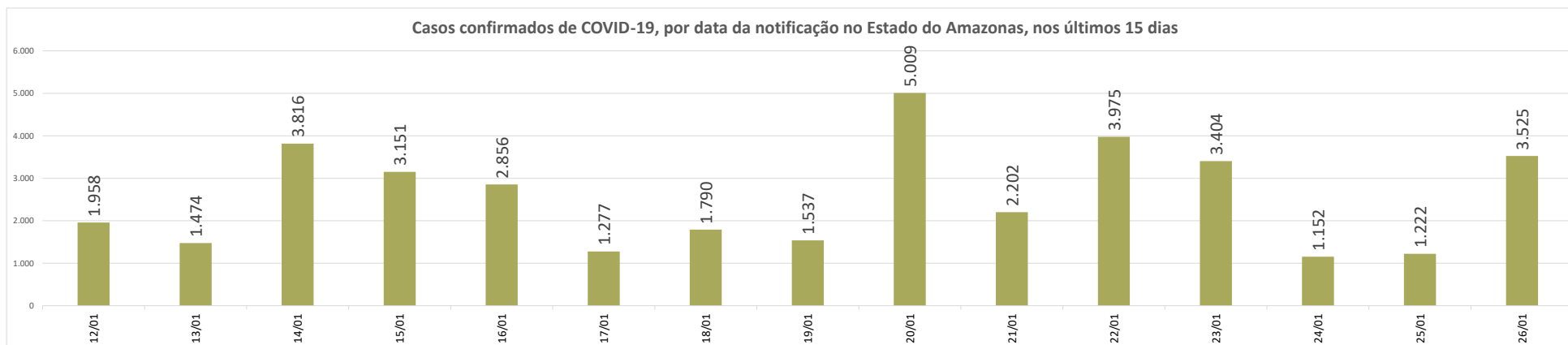




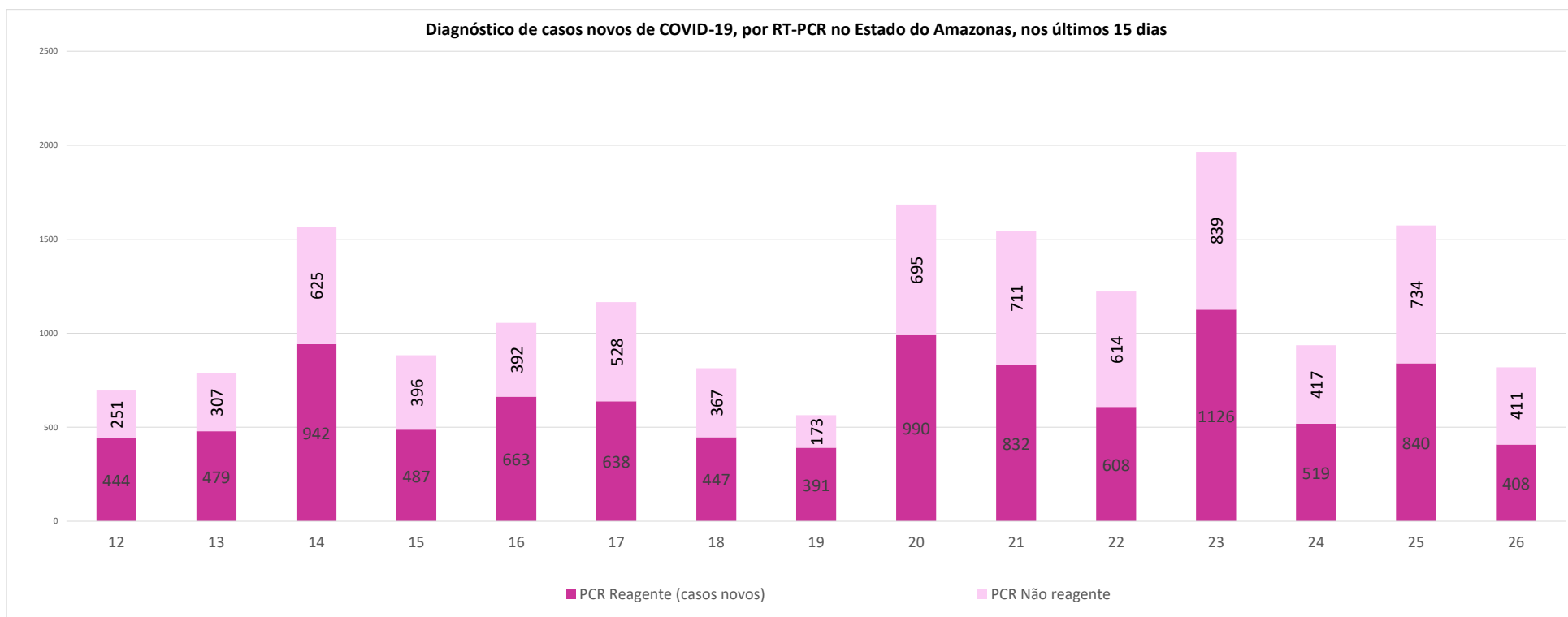


**BOLETIM DIÁRIO COVID-19 NO AMAZONAS 26/1/2021**
**Óbitos confirmados por COVID-19, segundo data de ocorrência, no Estado do Amazonas, nos últimos 15 dias**

**Óbitos confirmados por COVID-19, segundo data de ocorrência, em Manaus, nos últimos 15 dias**

**Óbitos confirmados por COVID-19, segundo data de ocorrência, no interior do Amazonas, nos últimos 15 dias**


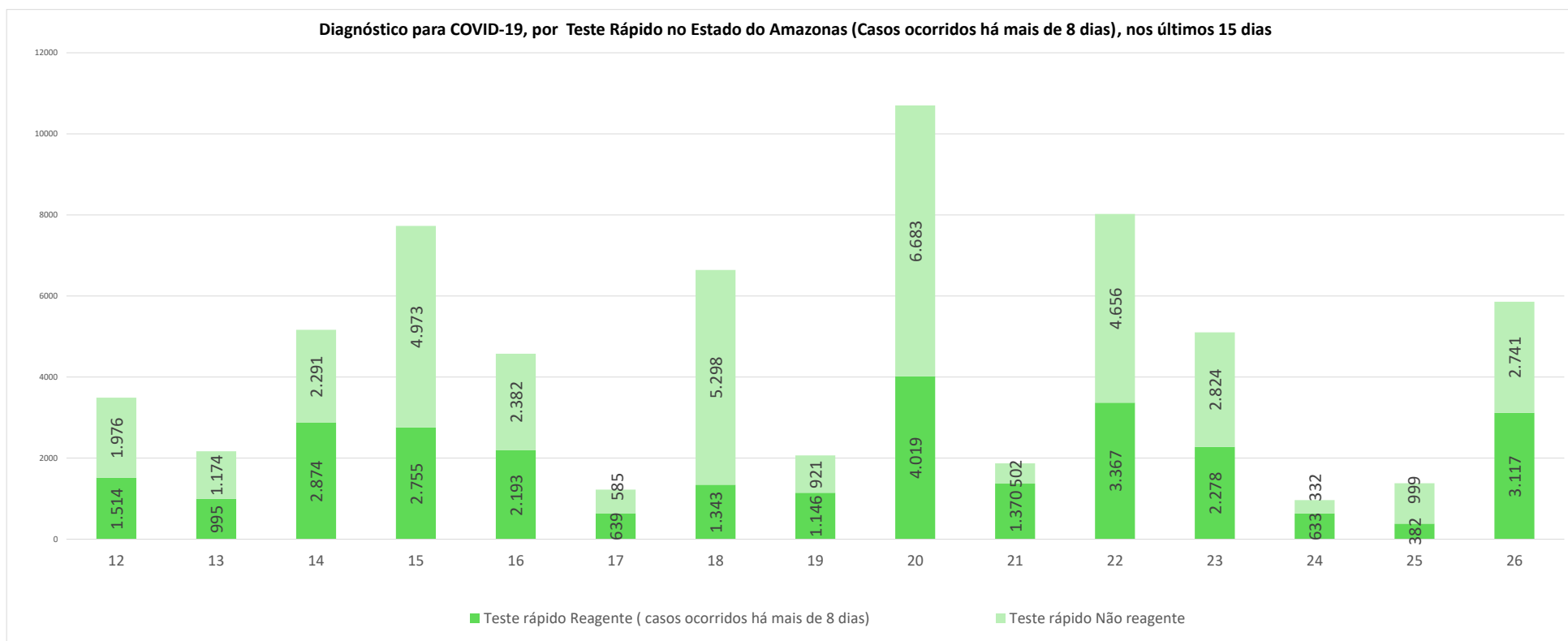
**BOLETIM DIÁRIO COVID-19 NO AMAZONAS 26/1/2021**



Diagnóstico de casos novos de COVID-19, por RT-PCR no Estado do Amazonas, nos últimos 15 dias



**Diagnóstico para COVID-19, por Teste Rápido no Estado do Amazonas (Casos ocorridos há mais de 8 dias), nos últimos 15 dias**



**NOTA:**

- (1) – Casos em acompanhamento: Casos confirmados, após 14 dias de sintomas, que não evoluíram para óbito e os internados nos últimos 14 dias sem registro de alta ou óbito no SIVEP Gripe.
- (2) – Casos recuperados: Pacientes que tiveram confirmação diagnóstica e saíram do período de isolamento domiciliar ou internação hospitalar. Excluem-se deste cálculo pessoas em isolamento domiciliar, internados e óbitos. Do total de 254460 casos confirmados, 215694 são recuperados e 31342 casos em acompanhamento.
- (3) – Óbitos Reclassificados: Óbitos por SRAG não especificados que estavam em investigação e foram encerrados na data de publicações do Boletim com confirmação para o COVID-19, conforme os novos critérios do Ministério da Saúde. Dos 654 óbitos ocorridos nos meses de Abril e Maio em investigação pela SEMSA Manaus, 345 foram reclassificados até a data de hoje.
- (4) – Reforçando o compromisso com a transparência dos dados da COVID-19 no Estado do Amazonas, realizamos alterações no gráfico de óbitos com a finalidade de dar mais clareza aos dados divulgados pela FVS.  
O gráfico óbitos por Covid-19 (págs. 3 e 7) mostra todos os óbitos por COVID-19 na data da ocorrência, classificando-os em: (i) vermelho: óbitos que ocorreram nas últimas 24h que já apresentavam confirmação para COVID-19; (ii) rosa: óbitos que estavam em investigação e que tiveram sua confirmação para COVID-19 após 24 h da ocorrência do óbito; (iii) roxo: óbitos que estavam com diagnóstico para SRAG não especificado e que tiveram sua confirmação para COVID-19 após reclassificados pela SEMSA Manaus.  
A evolução temporal dos óbitos por data de ocorrência, encontra-se disponível também no painel de monitoramento de séries temporais no endereço eletrônico [http://www.fvs.am.gov.br/indicadorSalaSituacao\\_view/69/2](http://www.fvs.am.gov.br/indicadorSalaSituacao_view/69/2), bem como a base de dados individualizada de SRAG atualizada semanalmente.
- (5) Todos os dados divulgados neste boletim, referentes ao município de Manaus, são publicados no site [covid-19.manaus.am.gov.br/monitoramento](https://covid-19.manaus.am.gov.br/monitoramento)
- (6) – A partir dessa edição, visando compatibilizar os boletins da FVS com as informações publicadas pela SEMSA Manaus, o gráfico de óbitos terá a sua data finalizada no dia anterior, pois serão apresentados segundo a data de ocorrência.
- (7) - Como resultado da reorganização da rede estadual de assistência da Secretaria de Estado da Saúde (Ses-AM), o Boletim Diário Covid-19 da Fundação de Vigilância em Saúde do Amazonas (FVS-AM), passa a apresentar as informações de taxa de ocupação geral de leitos com os números de internações com menos de 20 dias (pacientes na fase aguda da doença e em período de transmissão) e de internações superiores a 20 dias (pacientes em fase fora de período de transmissão da doença, mas que ainda necessitam de atendimento hospitalar).  
Outra informação nova na edição, apontada pela SES-AM, é a separação de internações adultas e infantis, com a finalidade de apresentar com maior precisão a taxa de ocupação de acordo com o perfil de pacientes.
- (8) – Do total de 62 municípios, ok municípios em destaque na cor vermelha na tabela, não enviaram informações para atualização na edição do boletim de hoje.
- (9) – Aos sábados, domingos e feriados, o Laboratório Central de Saúde Pública do Amazonas - LACEN/FVS, manterá sistema de sobreaviso somente para processamento de exames de RT-PCR para Covid-19 nos casos de urgência. Assim, doravante, este boletim não mais apresentará tais resultados aos domingos.
- (10) – As secretarias municipais de saúde não funcionam aos finais de semana, portanto, os dados emitidos no boletim diário nos finais de semana são parciais e sujeito a alterações, que serão atualizadas no primeiro dia útil seguinte.

**Monitoramento do perfil epidemiológico da COVID-19 no Estado do Amazonas**

[http://www.fvs.am.gov.br/indicadorSalaSituacao\\_view/60/2](http://www.fvs.am.gov.br/indicadorSalaSituacao_view/60/2)

**Monitoramento de COVID-19 em indígenas no Amazonas**

[http://www.fvs.am.gov.br/indicadorSalaSituacao\\_view/63/2](http://www.fvs.am.gov.br/indicadorSalaSituacao_view/63/2)

**Monitoramento da realização de exames para identificação do Coronavírus**

[http://www.fvs.am.gov.br/indicadorSalaSituacao\\_view/62/2](http://www.fvs.am.gov.br/indicadorSalaSituacao_view/62/2)

**Fonte:**

As fontes de dados consultadas foram o Sistema de Informação da Vigilância Epidemiológica da Gripe (SIVEP-Gripe); Gerenciador de Ambiente Laboratorial (GAL); dados do e-SUS notifica; Formulário de Notificação Diária dos Municípios (Google Forms); RedCap Ministério da Saúde; RedCap da Fundação de Vigilância em Saúde do Amazonas; Secretaria Municipal de Limpeza Urbana (SEMULSP); Sistema de Informação sobre Mortalidade (SIM); Centro de Informações Estratégicas em Vigilância em Saúde do Amazonas (CIEVS/FVS-AM); Coordenação Estadual de Controle de Infecção em Serviços de Saúde (CECISS); Secretaria Especial de Saúde Indígena (SESAI/MS); Complexo Regulador /SISTER.

Dados atualizados em 26/1/2021 as 10:00

**NOTA: ESTE BOLETIM É FECHADO DIARIAMENTE AS 10:00 AS INFORMAÇÕES PODEM DIVERGIR DAS INFORMAÇÕES DIVULGADAS POSTERIORMENTE PELOS MUNICÍPIOS**

**DADOS PRELIMINARES SUJEITOS A REVISÃO.**

Av. Torquato Tapajós, 4010 - Colônia Santo Antônio  
Fone: (92) 3182 - 8550 / 3182 - 8551  
Manaus-AM-CEP 69093-018 / CNPJ: 07.141.411/0001-46  
Site: [www.fvs.am.gov.br](http://www.fvs.am.gov.br)  
E-mail: [djpre@fvs.am.gov.br](mailto:djpre@fvs.am.gov.br)

Fundação de  
**Vigilância em  
Saúde do Amazonas**

