

**BOLETIM DIÁRIO COVID-19 NO AMAZONAS 17/11/2021**

**592**

Municípios	Casos			Nº de óbitos	Incidência (casos/100.000)	Mortalidade (óbitos/100.000)	Letalidade
	Notificados	Confirmados (3)	% de participação por Município				
<b>AMAZONAS</b>	<b>1.288.421</b>	<b>428.815</b>	<b>100%</b>	<b>13.787</b>	<b>10.346,36</b>	<b>332,65</b>	<b>3,22%</b>
<b>MANAUS</b>	<b>725.344</b>	<b>205.013</b>	<b>47,81%</b>	<b>9.491</b>	<b>9.392,36</b>	<b>434,82</b>	<b>4,63%</b>
<b>INTERIOR</b>	<b>563.077</b>	<b>223.802</b>	<b>52,19%</b>	<b>4.296</b>	<b>11.407,79</b>	<b>218,98</b>	<b>1,92%</b>
01 Itacoatiara	35.738	10.791	2,52%	316	10.648,63	311,83	2,93%
02 Parintins	47.657	10.083	2,35%	357	8.823,61	312,41	3,54%
03 Tefé	19.027	198	2,30%	198	16.514,90	330,83	2,00%
04 Manacapuru	19.601	9.619	2,24%	404	9.878,10	414,88	4,20%
05 Coari	30.910	9.564	2,23%	233	11.238,94	273,81	2,44%
06 Iranduba	23.820	8.977	2,09%	168	18.587,46	347,85	1,87%
07 São Gabriel da Cachoeira	16.974	8.441	1,97%	110	18.525,59	241,42	1,30%
08 Humaitá	20.123	8.100	1,89%	151	14.705,88	274,15	1,86%
09 Lábrea	7.279	7.046	1,64%	80	15.294,45	173,65	1,14%
10 Carauri	19.616	6.726	1,57%	56	23.771,82	197,92	0,83%
11 Presidente Figueiredo	17.865	6.282	1,46%	108	17.315,80	297,69	1,72%
12 IPIXUNA	18.132	5.501	1,28%	19	18.528,75	64,00	0,35%
13 <b>São Paulo de Olivença</b>	<b>12.790</b>	<b>5.349</b>	<b>1,25%</b>	<b>66</b>	<b>13.611,03</b>	<b>167,94</b>	<b>1,23%</b>
14 Maués	14.508	4.944	1,15%	130	7.736,48	203,43	2,63%
15 Rio Preto da Eva	13.536	4.890	1,14%	85	14.663,99	254,90	1,74%
16 Manicoré	13.889	4.708	1,10%	103	8.444,69	184,75	2,19%
17 Careiro	9.384	4.522	1,05%	87	11.941,17	229,74	1,92%
18 Barcelos	10.261	4.498	1,05%	60	16.355,17	218,17	1,33%
19 Eirunepé	10.947	4.218	0,98%	35	11.958,15	96,39	0,81%
20 Jutai	5.271	3.464	0,81%	34	24.195,01	244,46	1,01%
21 <b>Tabatinga</b>	<b>7.003</b>	<b>3.343</b>	<b>0,78%</b>	<b>126</b>	<b>5.077,15</b>	<b>191,36</b>	<b>3,77%</b>
22 Itapiranga	6.628	3.097	0,72%	43	33.854,39	470,05	1,39%
23 Autazes	7.052	2.910	0,68%	95	7.354,99	240,11	3,26%
24 Alvarães	5.013	2.908	0,68%	46	18.128,55	286,77	1,58%
25 Atalaia do Norte	5.334	2.849	0,66%	10	14.301,49	50,20	0,35%
26 <b>Benjamin Constant</b>	<b>7.487</b>	<b>2.802</b>	<b>0,65%</b>	<b>88</b>	<b>6.518,70</b>	<b>204,73</b>	<b>3,14%</b>
27 Pauini	8.601	2.767	0,65%	22	14.243,80	113,25	0,80%
28 Santa Isabel do Rio Negro	4.287	2.766	0,65%	54	10.995,39	214,66	1,95%
29 Urucurituba	5.286	2.729	0,64%	36	11.831,78	156,08	1,32%
30 Envira	6.722	2.716	0,63%	13	13.557,63	64,89	0,48%
31 Boca do Acre	6.564	2.675	0,62%	27	7.797,02	78,70	1,01%
32 Codajás	5.806	2.642	0,62%	25	9.225,83	87,30	0,95%
33 Nova Olinda do Norte	7.235	2.638	0,62%	69	7.057,63	184,60	2,62%
34 Marã	4.819	2.569	0,60%	23	14.096,80	126,21	0,90%
35 Urucará	6.571	2.545	0,59%	54	15.655,76	332,19	2,12%
36 Borba	6.722	2.516	0,59%	70	6.112,58	170,06	2,78%
37 Barreirinha	4.191	2.477	0,58%	64	7.730,72	199,74	2,58%
38 Novo Airão	6.368	2.418	0,56%	33	12.429,32	169,63	1,36%
39 <b>Amaturá</b>	<b>4.509</b>	<b>2.400</b>	<b>0,56%</b>	<b>18</b>	<b>20.804,44</b>	<b>156,03</b>	<b>0,75%</b>
40 Beruri	3.920	2.294	0,53%	34	11.657,10	172,77	1,48%
41 Novo Aripuanã	5.168	2.046	0,48%	31	7.978,47	120,89	1,52%
42 Anamá	6.500	2.031	0,47%	10	14.918,47	73,45	0,49%
43 Tapauá	4.590	1.973	0,46%	12	11.500,35	139,89	1,22%
44 <b>Uarini</b>	<b>2.045</b>	<b>1.973</b>	<b>0,46%</b>	<b>26</b>	<b>14.571,64</b>	<b>192,02</b>	<b>1,32%</b>
45 Anori	7.000	1.928	0,45%	33	9.176,58	157,07	1,71%
46 Nhamundá	3.686	1.907	0,44%	37	9.006,75	174,75	1,94%
47 Manaquiri	4.515	1.879	0,44%	53	5.852,67	165,08	2,82%
48 Santo Antônio do Itá	2.670	1.863	0,43%	45	8.624,20	208,31	2,42%
49 Guajará	3.684	1.694	0,40%	29	10.157,09	173,88	1,71%
50 São Sebastião do Uatumã	2.319	1.639	0,38%	19	11.690,44	135,52	1,16%
51 Fonte Boa	3.452	1.617	0,38%	44	9.182,80	249,87	2,72%
52 Apuí	3.940	1.495	0,35%	32	6.803,80	145,63	2,14%
53 Canutama	2.449	1.474	0,34%	8	9.431,19	51,19	0,54%
54 Tonantins	3.237	1.417	0,33%	37	7.555,32	197,28	2,61%
55 Silves	4.644	1.388	0,32%	22	15.134,66	239,89	1,59%
56 Boa Vista do Ramos	2.168	1.081	0,25%	13	5.628,16	67,68	1,20%
57 <b>Japurá</b>	<b>1.745</b>	<b>1.050</b>	<b>0,24%</b>	<b>11</b>	<b>38.112,52</b>	<b>399,27</b>	<b>1,05%</b>
58 Careiro da Várzea	3.392	1.026	0,24%	25	3.401,16	82,71	2,43%
59 Juruá	2.751	988	0,23%	16	6.715,61	108,75	1,62%
60 Itamarati	3.369	965	0,23%	9	12.291,43	114,64	0,93%
61 Caapiranga	2.307	698	0,16%	22	5.335,98	168,18	3,15%

<b>NOVOS CASOS CONFIRMADOS</b>
<b>104</b>

<b>NOVOS CASOS RECUPERADOS</b>
<b>19</b>

<b>ÓBITOS CONFIRMADOS EM 16/11/2021</b>
<b>3</b>

<b>LETALIDADE</b>
<b>3,22%</b>

CASOS NOVOS CONFIRMADOS									
RT-PCR		T. RÁPIDO (anticorpos)		T. RÁPIDO (antígeno)		Clín. Epidemiológico		TOTAL	
CAPITAL	INTERIOR	CAPITAL	INTERIOR	CAPITAL	INTERIOR	CAPITAL	INTERIOR		
11	1	0	5	13	72	0	2		104

OBITOS CONFIRMADOS						TOTAL
Óbitos confirmados após a data da ocorrência por critério Clínico; Imagem; Clínico Epidemiológico ou Laboratorial			Ocorridos em 16/11/2021		Reclassificados pela SEMSA/Manaus, referente aos meses Abril e Maio/2020 (4)	
Capital	Interior		Capital	Interior		
0	0		3	0		
0			3		345	
						13.787

NÚMERO DE SEPULTAMENTOS EM MANAUS EM 16/11/2021	
Número TOTAL de sepultamentos por dia COVID-19	1

FONTE: (SEMULSP) <https://www.manaus.am.gov.br/noticia/terca-feira-17-11/>

Boletim Epidemiológico - SESAI/MS						
Doença por Coronavírus (COVID-19) em populações indígenas aldeadas						
DSEI	Suspeitos	Confirmados	Descartados	Infectados (atual)	Cura Clínica	Óbitos
Alto Rio Negro	0	2.392	1.167	82	2.282	26
Alto Rio Solimões	0	2.367	1.362	0	2.306	52
Manaus	0	1.306	2.799	2	1.273	24
Médio Rio Purus	2	567	109	0	560	7
Médio Rio Solimões	0	819	1.130	0	806	11
Parintins	0	652	1.035	0	633	19
Vale do Javari	0	847	436	0	842	3
<b>TOTAL</b>	<b>2</b>	<b>8.950</b>	<b>8.038</b>	<b>84</b>	<b>8.702</b>	<b>142</b>

FonTE: Fichas de notificação e resultados laboratoriais, atualizado em 16/11/2021.

**CASO SUSPEITO:** caso que saiu da aldeia e retornou nos últimos 14 dias (de local com transmissão local ou comunitária) e que apresente sinais/sintomas respiratórios. Ou caso que não saiu da aldeia e que teve contato próximo com caso suspeito ou confirmado de COVID-19 nos últimos 14 dias e que apresente sinais/sintomas respiratórios.

**CASO CONFIRMADO:** caso com resultado positivo em RT-PCR em tempo real, pelo protocolo Charité, Teste Rápido Anticorpo, Pesquisa de Antígeno, Critério Clínico, Critério Clínico por Imagem e/ou Critério Clínico Epidemiológico.

**INFECTADO ATUAL:** Caso confirmado para COVID-19, com infecção ativa, que ainda não completou 14 dias em isolamento domiciliar, a contar da data de início dos sintomas, ou, em caso de internação hospitalar, que ainda não recebeu alta médica.

**CASO DESCARTADO:** Caso que se enquadre na definição de suspeito E apresente resultado laboratorial negativo para SARS-CoV2 OU confirmação laboratorial para outro agente etiológico.

**CASO CURADO:** Casos em isolamento domiciliar: casos confirmados que passaram por 14 dias em isolamento domiciliar, a contar da data de início dos sintomas E que estão assintomáticos. Casos em internação hospitalar: diante da avaliação médica.suspeito elaborada pelo MS.\* Após a qualificação das informações com os respectivos DSEI alguns casos suspeitos que não se enquadram na definição de casos foram excluídos.

FONTE: Casos confirmados: Secretarias Municipais de Saúde / Óbitos: Serviços de Saúde de Ocorrência no Óbito

LEGENDA: Os 6 Municípios que estão em destaque na cor vermelha, são os que não disponibilizaram informações para atualização do Boletim.

## BOLETIM DIÁRIO COVID-19 NO AMAZONAS 17/11/2021

592

MANAUS

PACIENTES INTERNADOS POR SRAG EM MANAUS EM 17/11/2021							
REDE	CONFIRMADOS POR COVID-19						
	UTI COVID-19			LEITO CLÍNICO COVID-19			SALA VERMELHA
	TOTAL	Até 20 dias	Acima de 20 dias	TOTAL	Até 20 dias	Acima de 20 dias	
REDE PÚBLICA	27	8	19	25	16	9	0
Adulto (total)	26	7	19	19	10	9	0
Geral	26	7	19	19	10	9	0
Gestante	0	0	0	0	0	0	0
Oncológico	0	0	0	0	0	0	0
Cardíaco	0	0	0	0	0	0	0
Forças Armadas	0	0	0	0	0	0	0
Infantil	1	1	0	6	6	0	0
REDE PRIVADA	4	4	0	2	2	0	0
SUBTOTAL CONFIRMADOS	31	12	19	27	18	9	0
TOTAL CONFIRMADOS	58						

REDE	SUSPEITOS						
	UTI COVID-19			LEITO CLÍNICO COVID-19			SALA VERMELHA
	TOTAL	Até 20 dias	Acima de 20 dias	TOTAL	Até 20 dias	Acima de 20 dias	
REDE PÚBLICA	0	0	0	0	0	0	0
Adulto (total)	0	0	0	0	0	0	0
Geral	0	0	0	0	0	0	0
Gestante	0	0	0	0	0	0	0
Oncológico	0	0	0	0	0	0	0
Cardíaco	0	0	0	0	0	0	0
Forças Armadas	0	0	0	0	0	0	0
Infantil	0	0	0	0	0	0	0
REDE PRIVADA	0	0	0	1	1	0	0
SUBTOTAL SUSPEITOS	0	0	0	1	1	0	0
TOTAL SUSPEITOS	1						
TOTAL GERAL	59						

FONTE: Secretaria Estado de Saúde do AMAZONAS - SES/AM.

INTERIOR

PACIENTES INTERNADOS POR SRAG EM INTERIOR DO AMAZONAS EM 17/11/2021		
REDE	INTERNADOS POR COVID-19	
	UCI COVID-19	LEITO CLÍNICO COVID-19
REDE PÚBLICA	1	6
TOTAL GERAL	7	

FONTE: Secretaria Estado de Saúde do AMAZONAS - SES/AM.

UNIDADE	CAPACIDADE INSTALADA DA REDE ASSISTENCIAL DE SAÚDE EM MANAUS								
	UTI GERAL			LEITOS CLÍNICOS GERAL			SALA VERMELHA GERAL		
	OCUPADOS	LIVRES	TOTAL	OCUPADOS	LIVRES	TOTAL	OCUPADOS	LIVRES	TOTAL
REDE PÚBLICA	297	87	384	1.504	241	1.726	114	21	135
Adulto (total)	253	68	321	1.299	129	1.409	113	14	127
Geral	158	42	200	704	0	685	113	10	123
Gestante	72	12	84	484	120	604	0	2	2
Oncológico	4	0	4	69	0	69	0	0	0
Cardíaco	19	14	33	42	9	51	0	2	2
Forças Armadas	2	4	6	19	33	52	0	1	1
Infantil	42	15	57	186	79	265	1	6	7
REDE PRIVADA	125	30	155	445	71	516	2	11	13
TOTAL	422	117	539	1.949	312	2.242	116	32	148

UNIDADE	UTI COVID			LEITOS CLÍNICOS COVID			SALA VERMELHA COVID		
	OCUPADOS	LIVRES	TOTAL	OCUPADOS	LIVRES	TOTAL	OCUPADOS	LIVRES	TOTAL
REDE PÚBLICA	27	47	74	25	71	96	0	12	12
Adulto (total)	26	43	69	19	69	88	0	11	11
Geral	26	27	53	19	38	57	0	4	4
Gestante	0	10	10	0	21	21	0	3	3
Oncológico	0	6	6	0	10	10	0	4	4
Cardíaco	0	0	0	0	0	0	0	0	0
Forças Armadas	0	0	0	0	2	2	0	1	1
Infantil	1	4	5	6	0	6	0	0	0
REDE PRIVADA	4	22	26	3	52	55	0	4	4
TOTAL	31	69	100	28	123	151	0	16	16

CAPACIDADE INSTALADA DA REDE ASSISTENCIAL DE SAÚDE NO INTERIOR DO AMAZONAS						
UNIDADE	UCI GERAL			LEITOS CLÍNICOS GERAL		
	OCUPADOS	LIVRES	TOTAL	OCUPADOS	LIVRES	TOTAL
REDE PÚBLICA	7	40	47	534	1.197	1.731
UNIDADE	UCI COVID			LEITOS CLÍNICOS COVID		
	OCUPADOS	LIVRES	TOTAL	OCUPADOS	LIVRES	TOTAL
REDE PÚBLICA	1	160	161	6	874	880

UNIDADE	TAXA DE OCUPAÇÃO NO INTERIOR DO AMAZONAS			
	UCI		LEITOS CLÍNICOS	
	GERAL	COVID-19	GERAL	COVID-19
REDE PÚBLICA	14,89%	0,62%	30,85%	0,68%

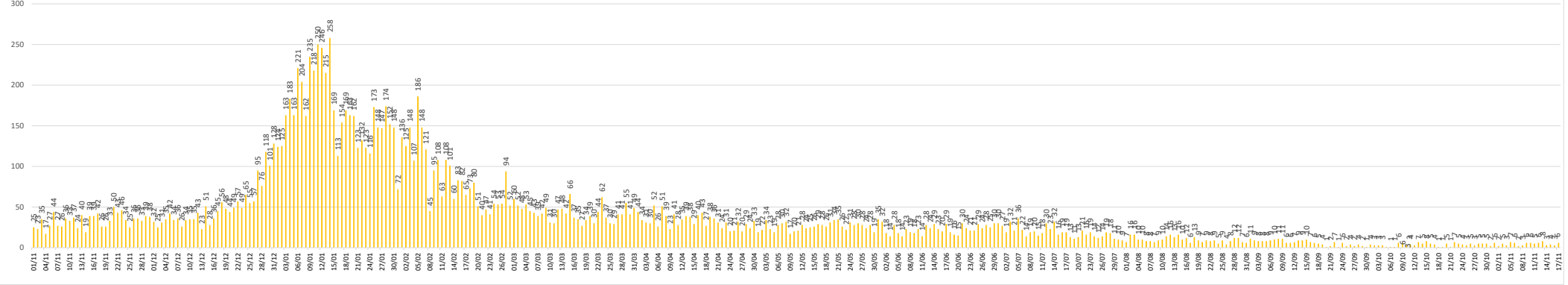
FONTE: Secretaria Estado de Saúde do AMAZONAS - SES/AM.

PACIENTES AGUARDANDO TRANSFERÊNCIA PARA REDE HOSPITALAR COVID				
Nº Paciente	Público		Privado	
	LEITO CLÍNICO	UTI	LEITO CLÍNICO	UTI
Manaus	3	0	0	0
Interior	2	2	0	0
TOTAL	5		0	

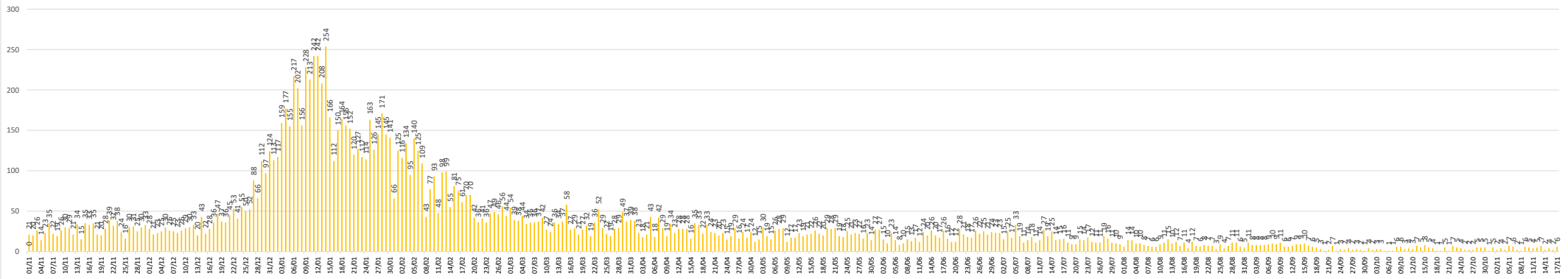
FONTE: Secretaria Estado de Saúde do AMAZONAS - SES/AM.

**BOLETIM DIÁRIO COVID-19 NO AMAZONAS 17/11/2021**

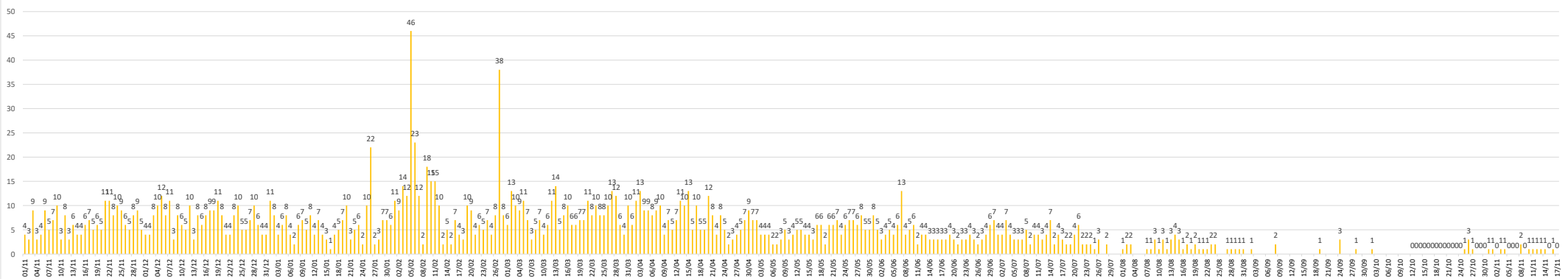
**Hospitalizações por COVID-19, segundo data de internação, no Estado do Amazonas**



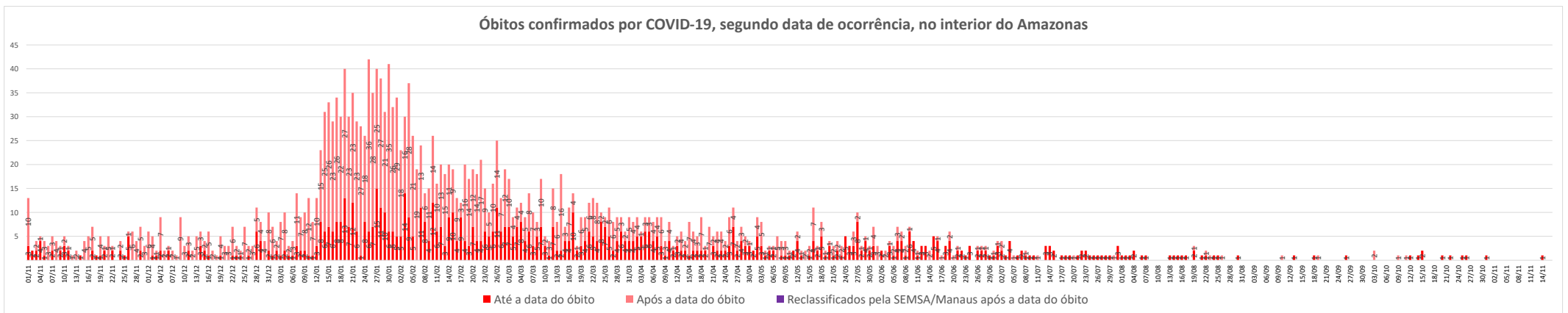
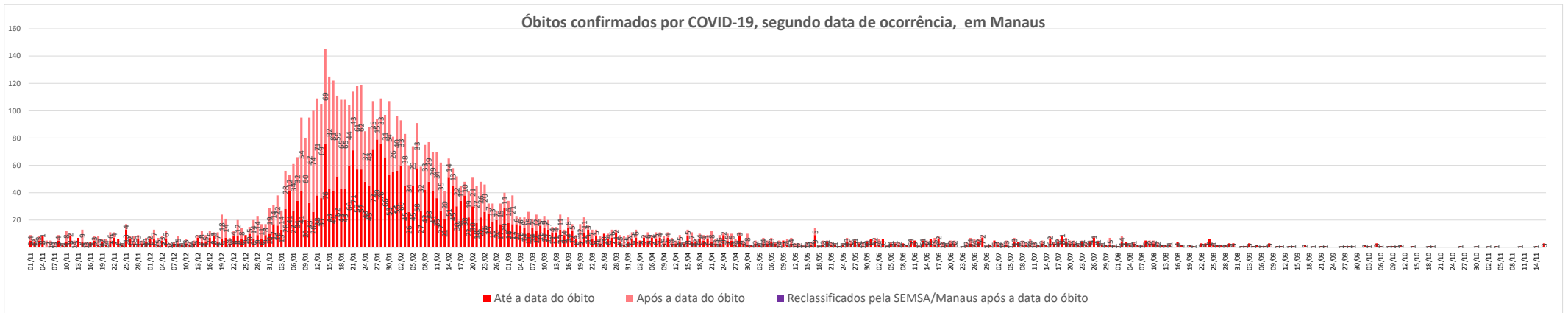
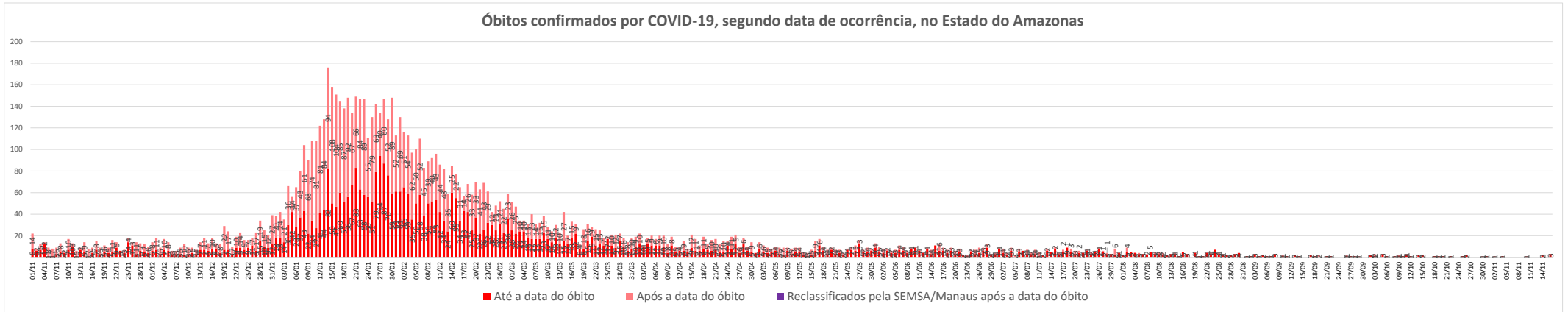
**Hospitalizações por COVID-19, segundo data de internação, em Manaus**



**Hospitalizações por COVID-19, segundo data de internação, no Interior do Amazonas**

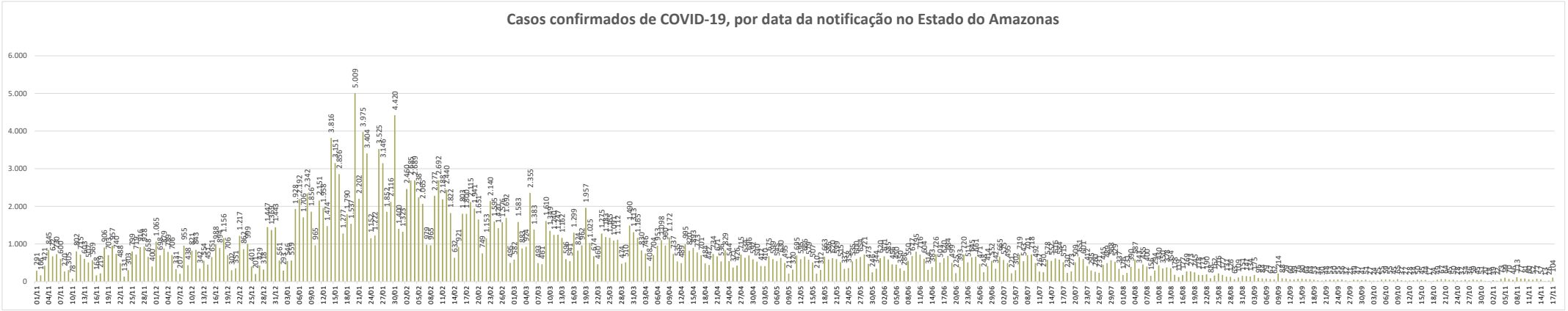


**BOLETIM DIÁRIO COVID-19 NO AMAZONAS 17/11/2021**

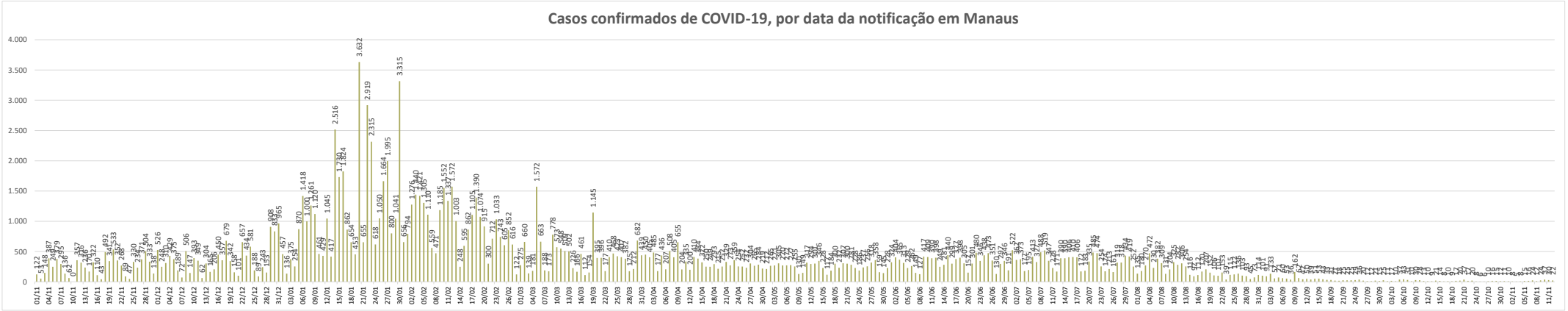


BOLETIM DIÁRIO COVID-19 NO AMAZONAS 17/11/2021

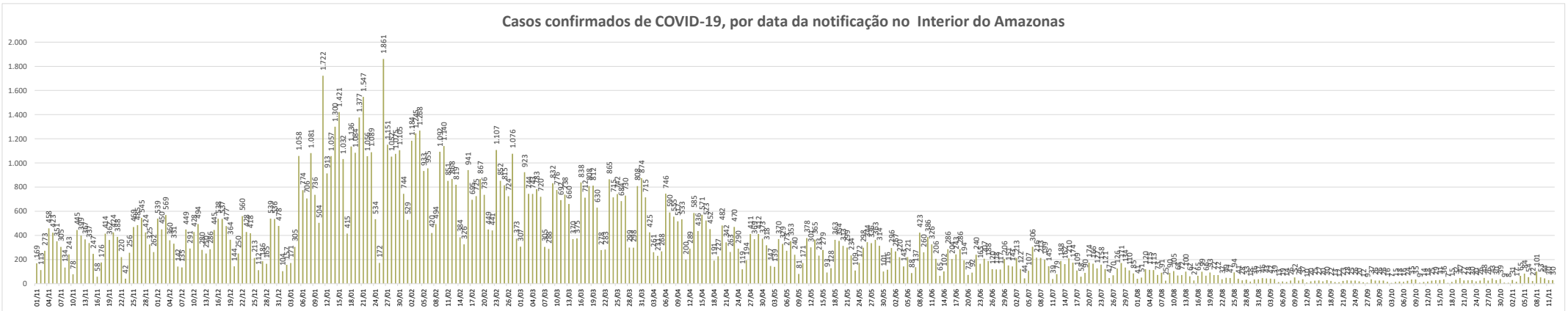
Casos confirmados de COVID-19, por data da notificação no Estado do Amazonas



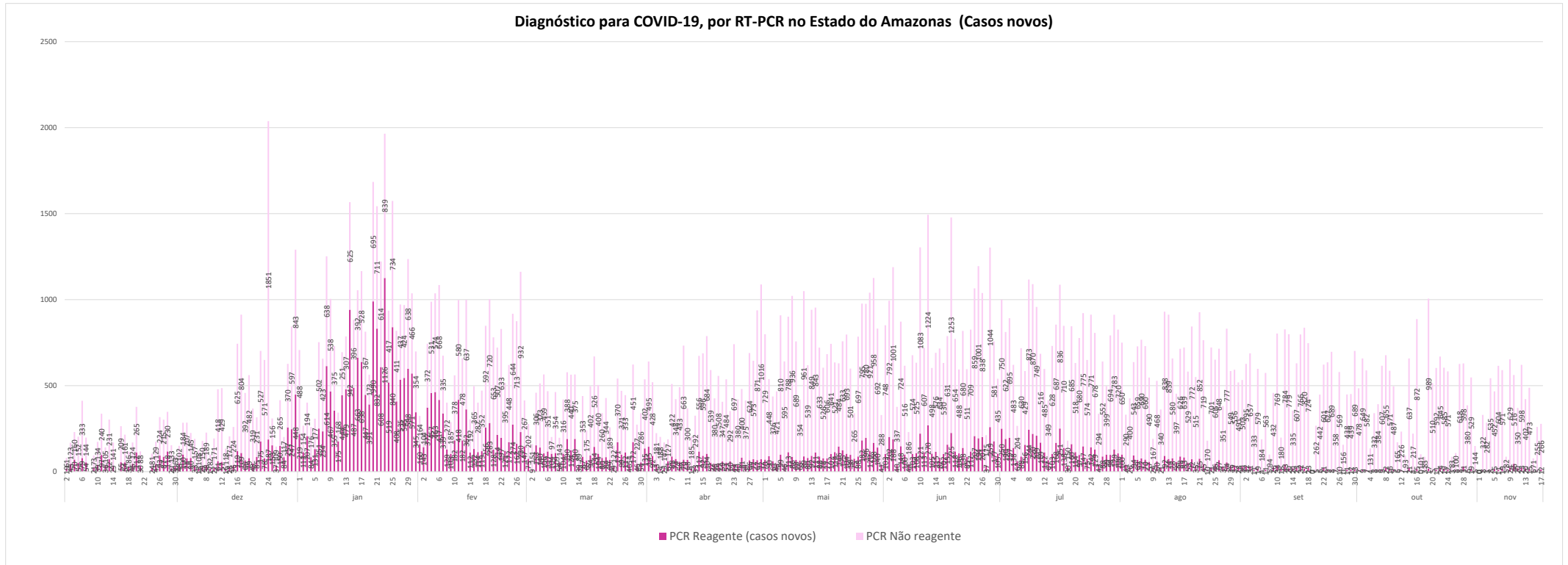
Casos confirmados de COVID-19, por data da notificação em Manaus



Casos confirmados de COVID-19, por data da notificação no Interior do Amazonas

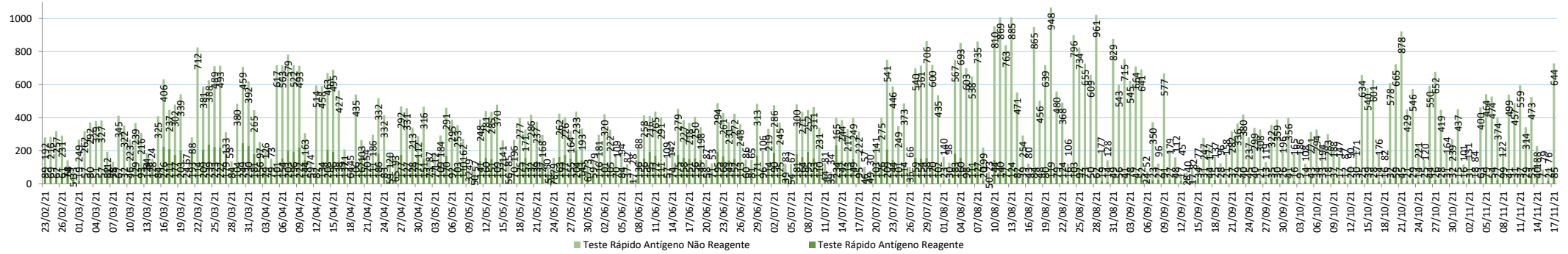


**BOLETIM DIÁRIO COVID-19 NO AMAZONAS 17/11/2021**

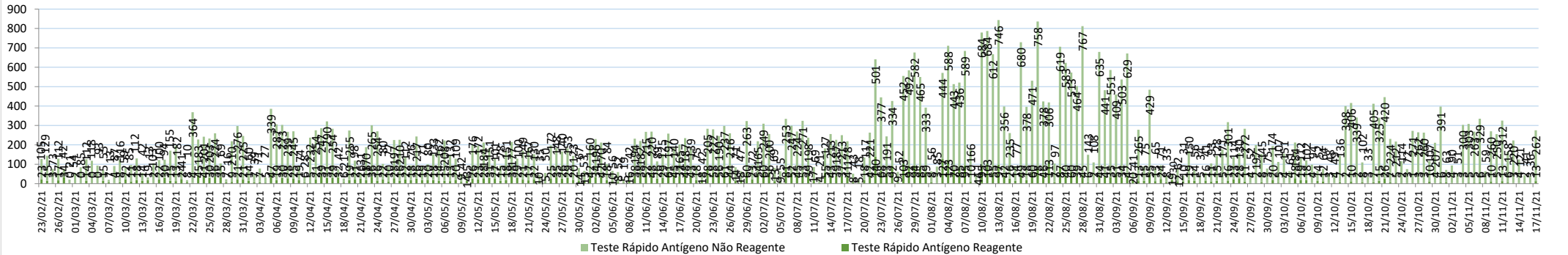


**BOLETIM DIÁRIO COVID-19 NO AMAZONAS 17/11/2021**

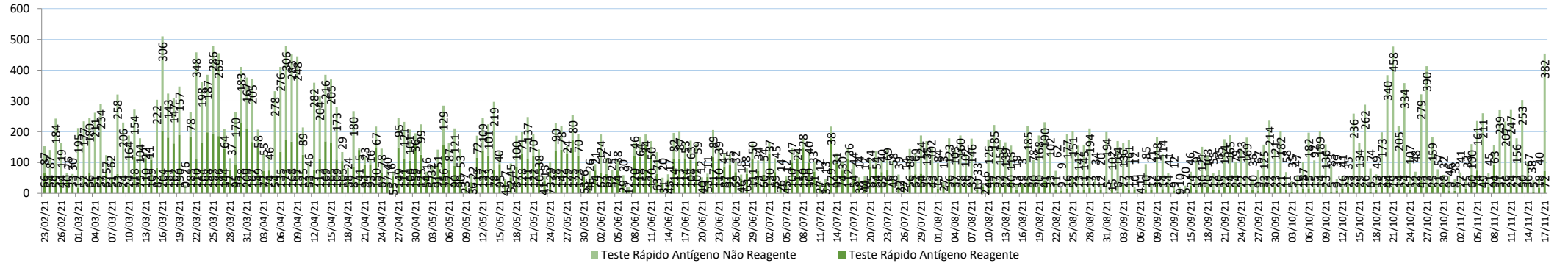
Diagnóstico para COVID-19, por Teste Rápido de Antígeno no Estado do Amazonas



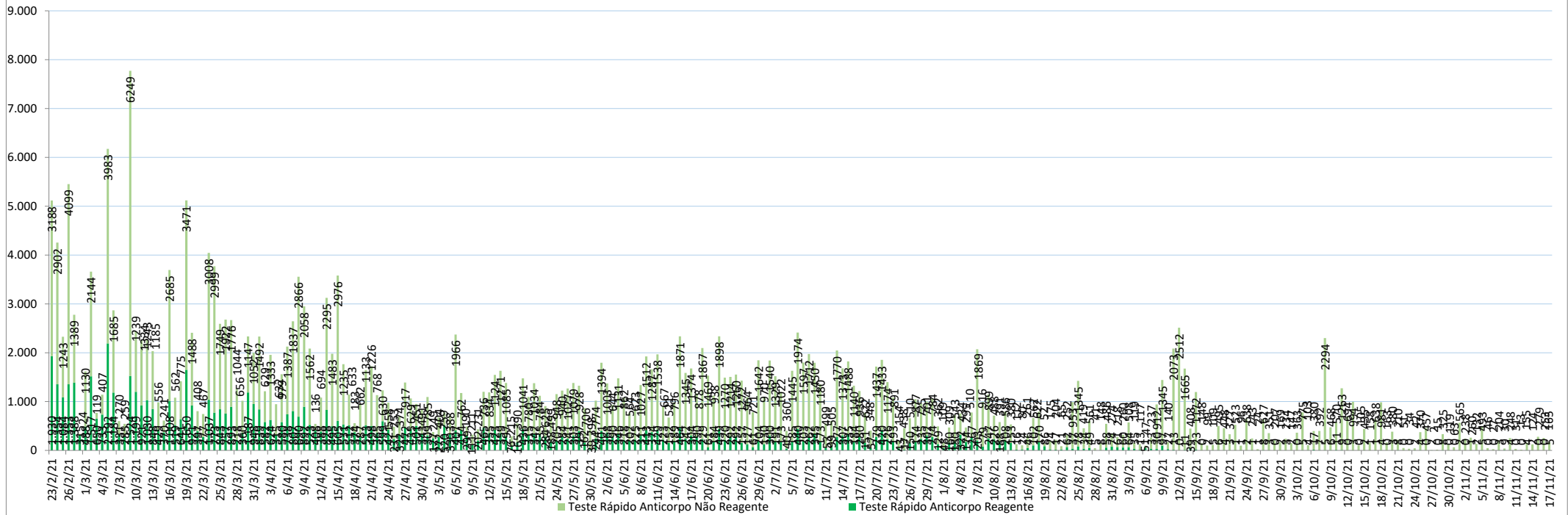
Diagnóstico para COVID-19, por Teste Rápido de Antígeno em Manaus



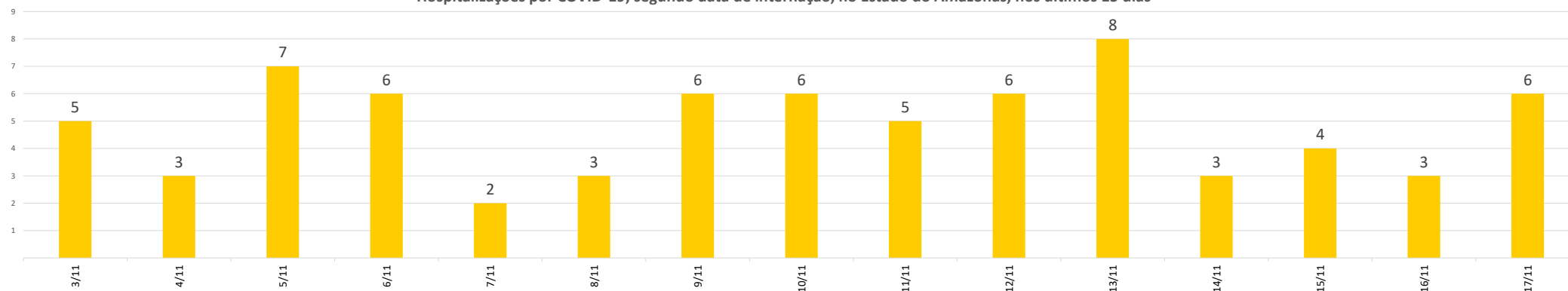
Diagnóstico para COVID-19, por Teste Rápido de Antígeno no Interior do Estado do Amazonas



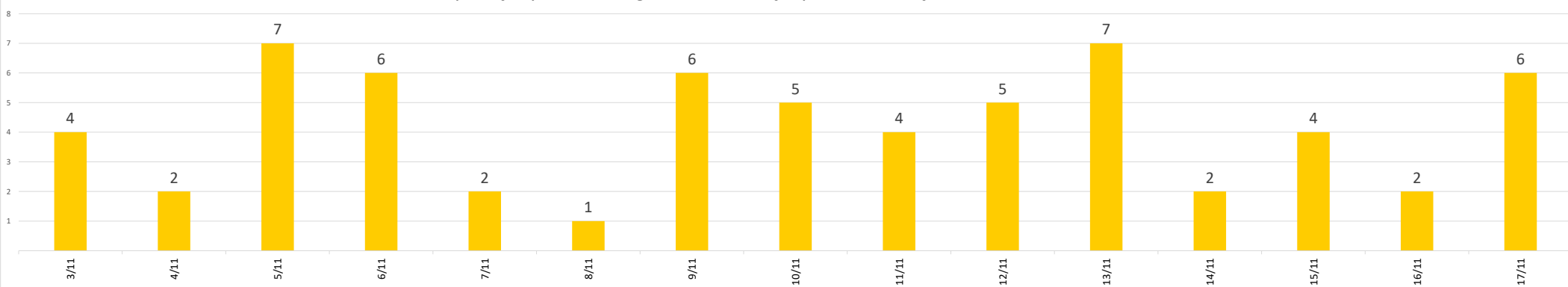
**Diagnóstico para COVID-19, por Teste Rápido no Estado do Amazonas (Casos ocorridos há mais de 8 dias)**



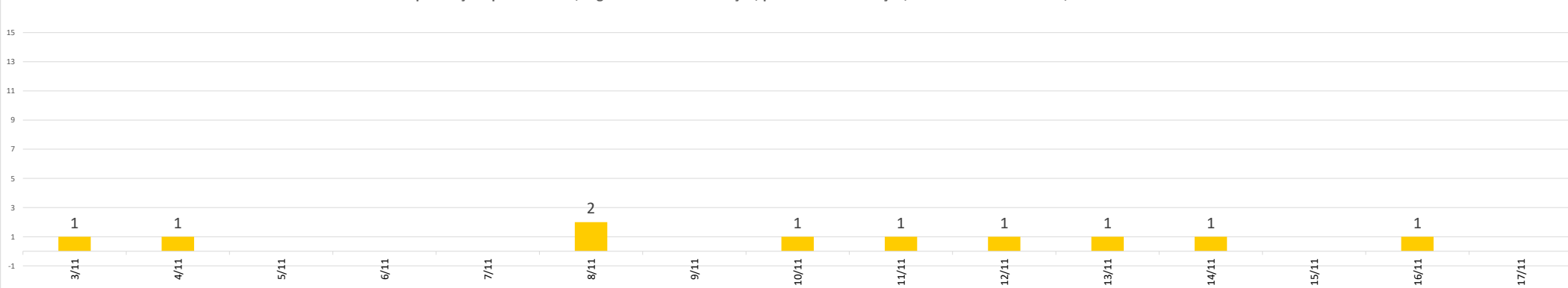
Hospitalizações por COVID-19, segundo data de internação, no Estado do Amazonas, nos últimos 15 dias



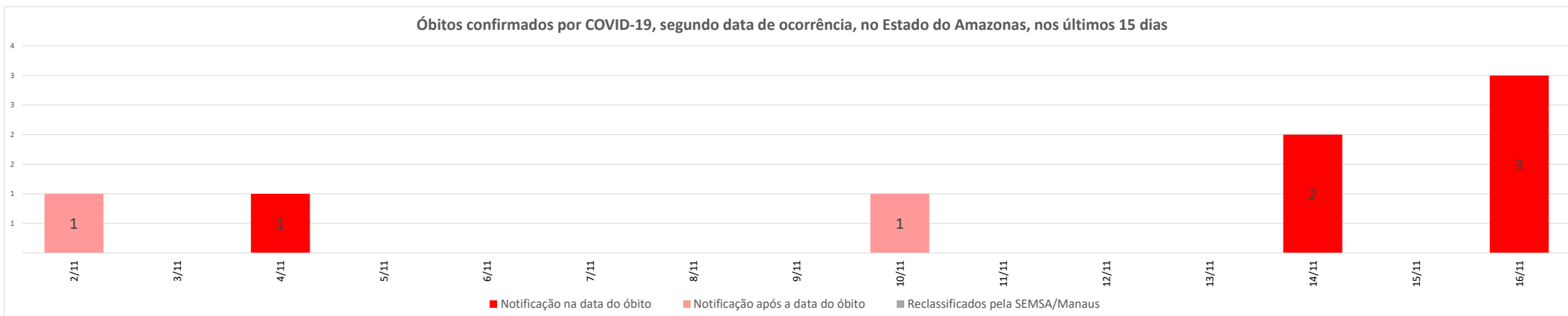
Hospitalizações por COVID-19, segundo data de internação, por data de internação, em Manaus, nos últimos 15 dias



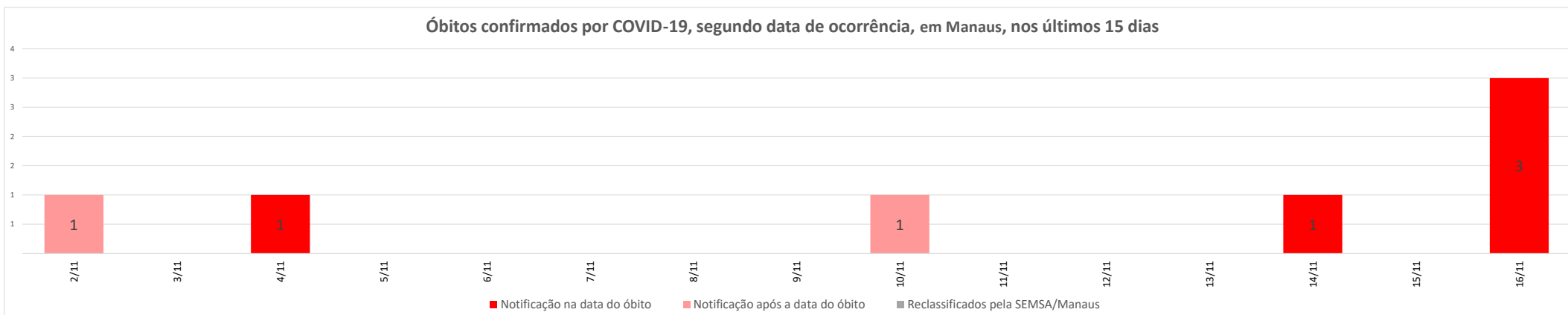
Hospitalizações por COVID-19, segundo data de internação, por data de internação, no Interior do Amazonas, nos últimos 15 dias



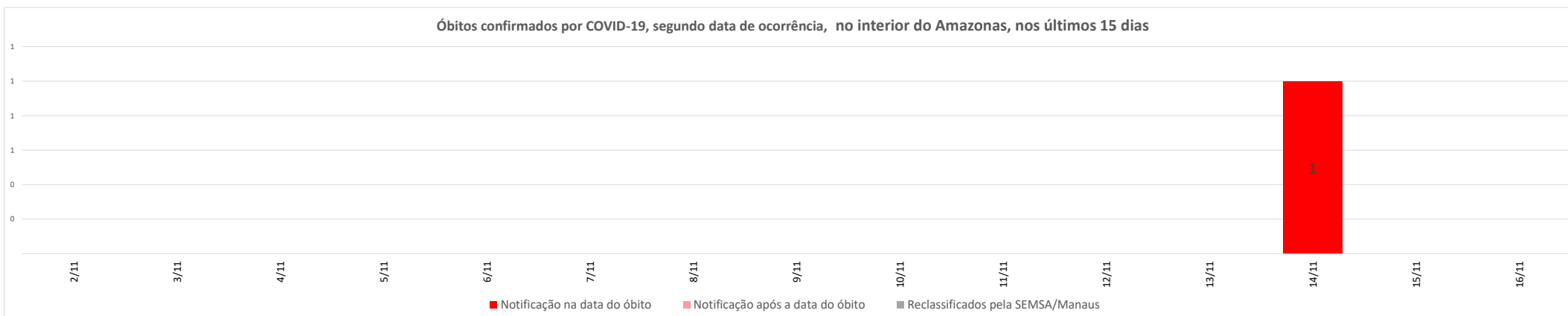
Óbitos confirmados por COVID-19, segundo data de ocorrência, no Estado do Amazonas, nos últimos 15 dias



Óbitos confirmados por COVID-19, segundo data de ocorrência, em Manaus, nos últimos 15 dias

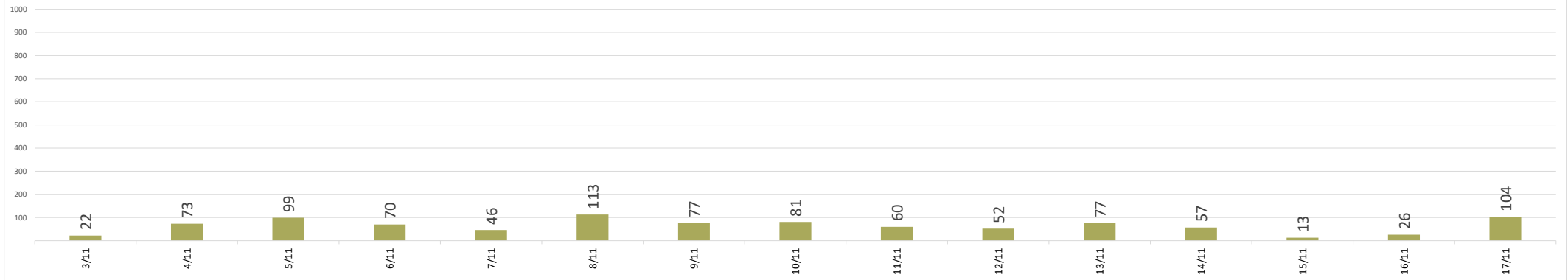


Óbitos confirmados por COVID-19, segundo data de ocorrência, no interior do Amazonas, nos últimos 15 dias

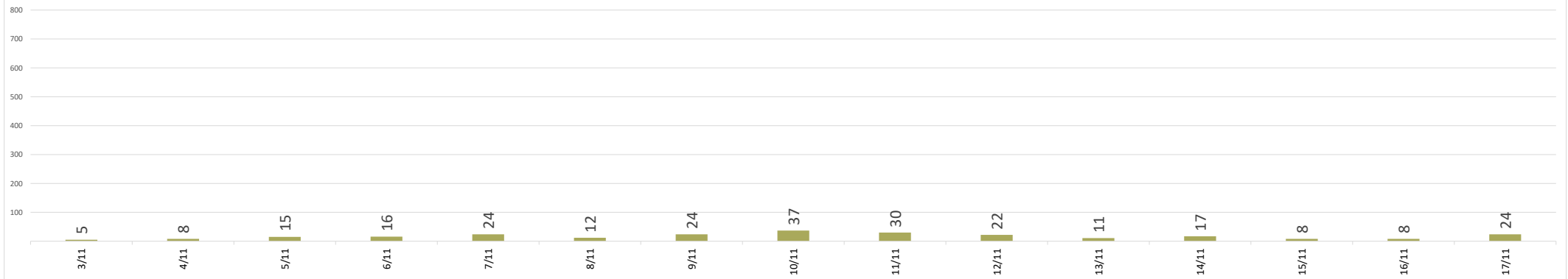


**BOLETIM DIÁRIO COVID-19 NO AMAZONAS 17/11/2021**

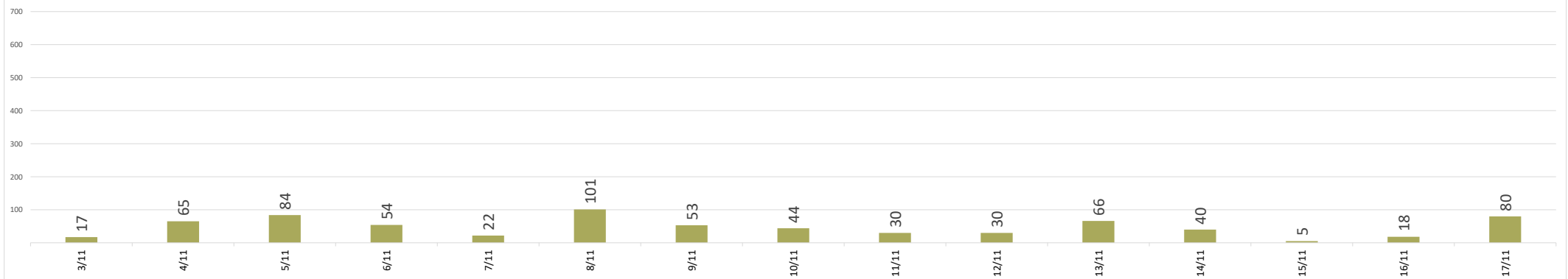
Casos confirmados de COVID-19, por data da notificação no Estado do Amazonas, nos últimos 15 dias



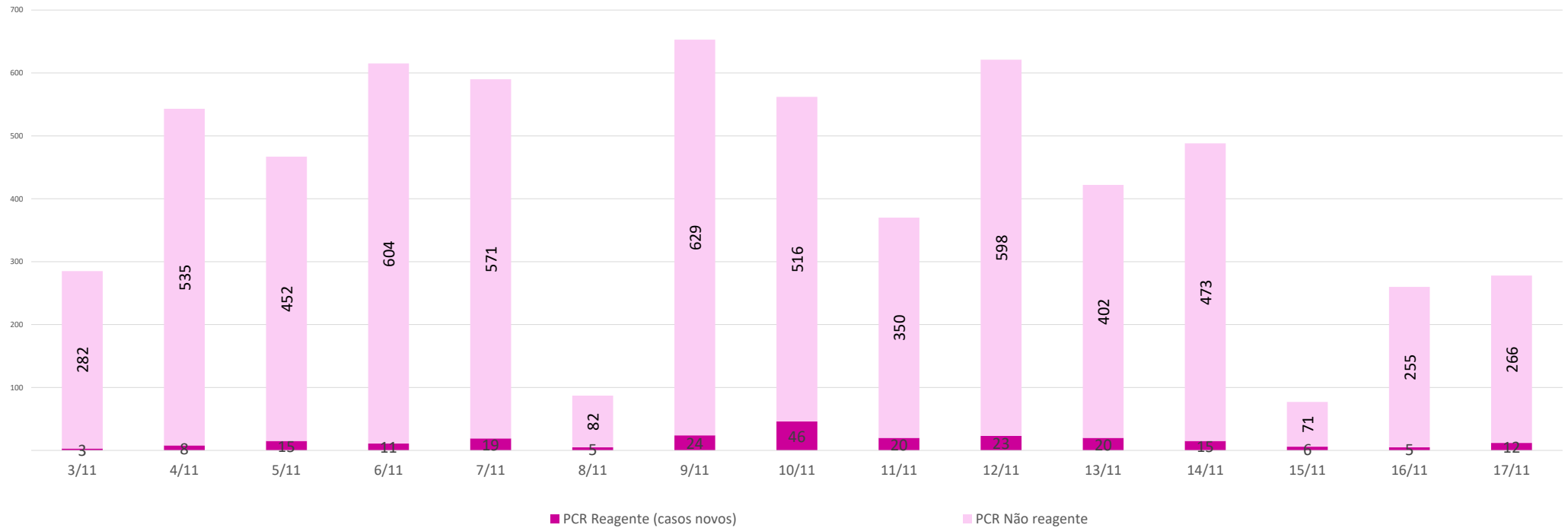
Casos confirmados de COVID-19, por data da notificação em Manaus, nos últimos 15 dias



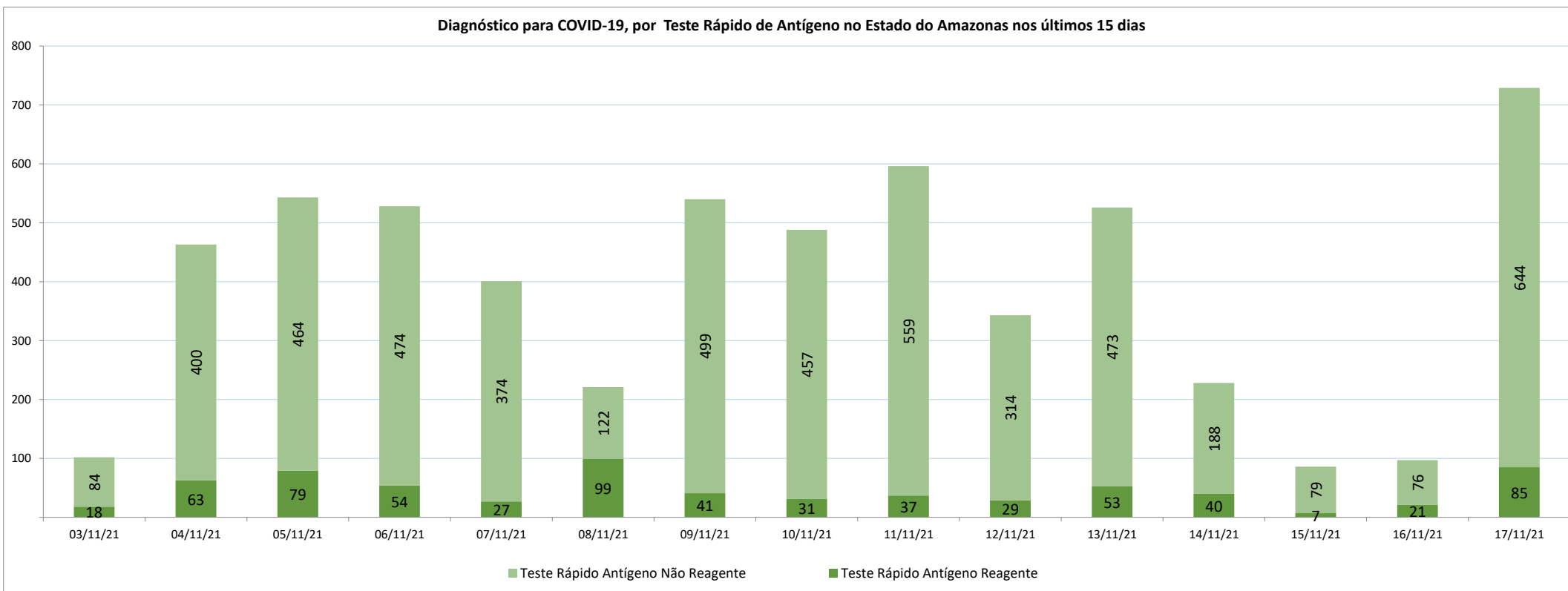
Casos confirmados de COVID-19, por data da notificação no Interior do Amazonas, nos últimos 15 dias



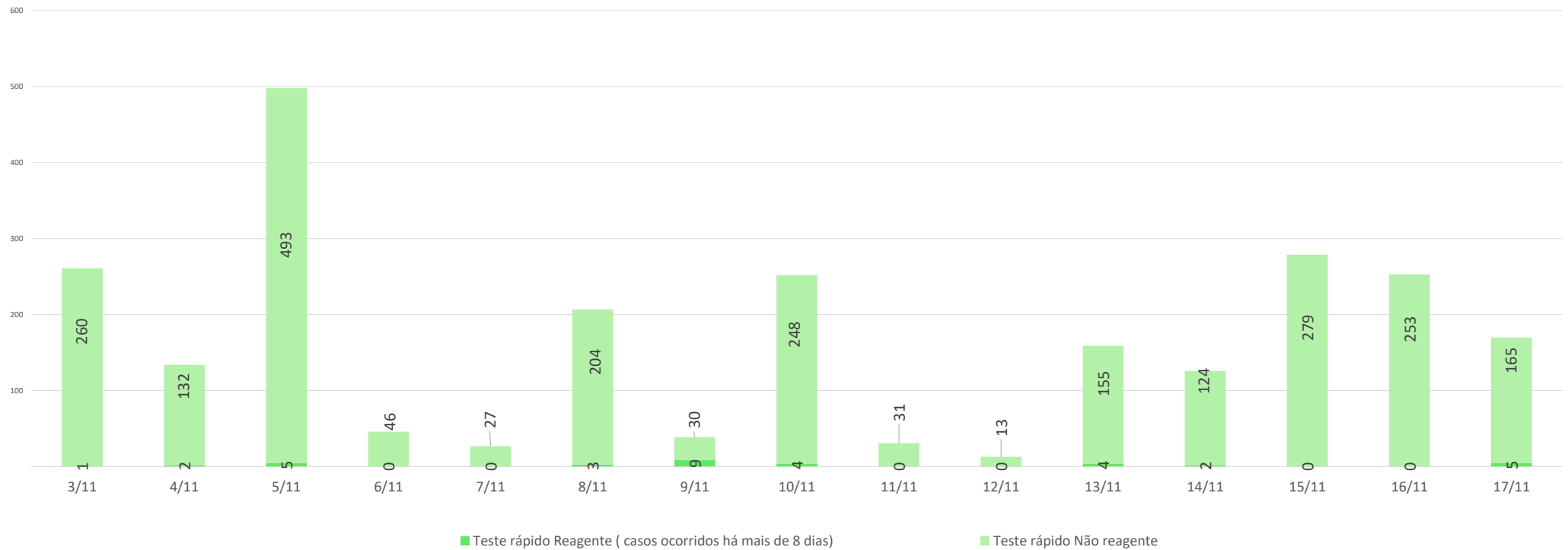
**Diagnóstico de casos novos de COVID-19, por RT-PCR no Estado do Amazonas, nos últimos 15 dias**



**Diagnóstico para COVID-19, por Teste Rápido de Antígeno no Estado do Amazonas nos últimos 15 dias**



**Diagnóstico para COVID-19, por Teste Rápido de Anticorpo no Estado do Amazonas, nos últimos 15 dias**



## NOTA:

- (1) – Casos em acompanhamento: Casos confirmados, após 14 dias de sintomas, que não evoluíram para óbito e os internados sem registro de alta ou óbito no SIVEP Gripe.
- (2) – Casos recuperados: Pacientes que tiveram confirmação diagnóstica e saíram do período de isolamento domiciliar ou internação hospitalar. Excluem-se deste cálculo pessoas em isolamento domiciliar, internados e óbitos. Do total de 428815 casos confirmados, 414029 são recuperados e 999 casos em acompanhamento.
- (3) – Óbitos Reclassificados: Óbitos por SRAG não especificados que estavam em investigação e foram encerrados na data de publicações do Boletim com confirmação para o COVID-19, conforme os novos critérios do Ministério da Saúde. Dos 654 óbitos ocorridos nos meses de Abril e Maio em investigação pela SEMSA Manaus, 345 foram reclassificados até a data de hoje.
- (4) – Reforçando o compromisso com a transparência dos dados da COVID-19 no Estado do Amazonas, realizamos alterações no gráfico de óbitos com a finalidade de dar mais clareza aos dados divulgados pela FVS.  
O gráfico óbitos por Covid-19 (págs. 3 e 7) mostra todos os óbitos por COVID-19 na data da ocorrência, classificando-os em: (i) vermelho: óbitos que ocorreram nas últimas 24h que já apresentavam confirmação para COVID-19; (ii) rosa: óbitos que estavam em investigação e que tiveram sua confirmação para COVID-19 após 24 h da ocorrência do óbito; (iii) roxo: óbitos que estavam com diagnóstico para SRAG não especificado e que tiveram sua confirmação para COVID-19 após reclassificados pela SEMSA Manaus.  
A evolução temporal dos óbitos por data de ocorrência, encontra-se disponível também no painel de monitoramento de séries temporais no endereço eletrônico [http://www.fvs.am.gov.br/indicadorSalaSituacao\\_view/69/2](http://www.fvs.am.gov.br/indicadorSalaSituacao_view/69/2), bem como a base de dados individualizada de SRAG atualizada semanalmente.
- (5) - Todos os dados divulgados neste boletim, referentes ao município de Manaus, são publicados no site <https://covid19.manaus.am.gov.br/>
- (6) – A partir dessa edição, visando compatibilizar os boletins da FVS com as informações publicadas pela SEMSA Manaus, o gráfico de óbitos terá a sua data finalizada no dia anterior, pois serão apresentados segundo a data de ocorrência.
- (7) - Como resultado da reorganização da rede estadual de assistência da Secretaria de Estado da Saúde (Ses-AM), o Boletim Diário Covid-19 da Fundação de Vigilância em Saúde do Amazonas (FVS-AM), passa apresentar as informações de taxa de ocupação geral de leitos com os números de internações com menos de 20 dias (pacientes na fase aguda da doença e em período de transmissão) e de internações superiores a 20 dias (pacientes em fase fora de período de transmissão da doença, mas que ainda necessitam de atendimento hospitalar).  
Outra informação nova na edição, apontada pela SES-AM, é a separação de internações adultas e infantis, com a finalidade de apresentar com maior precisão a taxa de ocupação de acordo com o perfil de pacientes.
- (8) – Do total de 62 municípios, os municípios em destaque na cor vermelha na tabela, não enviaram informações para atualização na edição do boletim de hoje.
- (9) – As secretarias municipais de saúde não funcionam aos finais de semana, portanto, os dados emitidos no boletim diário nos finais de semana são parciais e sujeito a alterações, que serão atualizadas no primeiro dia útil seguinte.
- (10) - O cabeçalho do boletim diário será colorido de acordo com a fase atual do Risco Epidemiológico da COVID-19 no estado do Amazonas. A fase atual em Manaus é Baixo (fase Amarela) e o interior está no Baixo (fase Amarela).
- (11) - Em função do processo de redistribuição de leitos para covid-19 na rede assistencial do Amazonas, o quadro de taxa de ocupação de leitos foi suprimido deste boletim.

**Monitoramento de COVID-19 em indígenas no Amazonas**

[http://www.fvs.am.gov.br/indicadorSalaSituacao\\_view/63/2](http://www.fvs.am.gov.br/indicadorSalaSituacao_view/63/2)

**Monitoramento do perfil epidemiológico da COVID-19 no Estado do Amazonas**

[http://www.fvs.am.gov.br/indicadorSalaSituacao\\_view/60/2](http://www.fvs.am.gov.br/indicadorSalaSituacao_view/60/2)

**Monitoramento da realização de exames para identificação do Coronavírus**

[http://www.fvs.am.gov.br/indicadorSalaSituacao\\_view/62/2](http://www.fvs.am.gov.br/indicadorSalaSituacao_view/62/2)

**Fonte:**

As fontes de dados consultadas foram o Sistema de Informação da Vigilância Epidemiológica da Gripe (SIVEP-Gripe); Gerenciador de Ambiente Laboratorial (GAL); dados do e-SUS notifica; Formulário de Notificação Diária dos Municípios (Google Forms); RedCap Ministério da Saúde; RedCap da Fundação de Vigilância em Saúde do Amazonas; Secretaria Municipal de Limpeza Urbana (SEMULSP); Sistema de Informação sobre Mortalidade (SIM); Centro de Informações Estratégicas em Vigilância em Saúde do Amazonas (CIEVS/FVS-AM); Coordenação Estadual de Controle de Infecção em Serviços de Saúde (CECISS); Secretaria Especial de Saúde Indígena (SESAI/MS); Complexo Regulador /SISTER.

Dados atualizados em 17/11/2021 as 10:00

**NOTA: ESTE BOLETIM É FECHADO DIARIAMENTE AS 10:00 AS INFORMAÇÕES PODEM DIVERGIR DAS INFORMAÇÕES DIVULGADAS POSTERIORMENTE PELOS MUNICÍPIOS**

**DADOS PRELIMINARES SUJEITOS A REVISÃO.**

Av. Torquato Tapajós, 4010 - Colônia Santo Antônio  
Fone: (92) 3182 - 8550 / 3182 - 8551  
Manaus-AM-CEP 69093-018 / CNPJ: 07.141.411/0001-46  
Site: [www.fvs.am.gov.br](http://www.fvs.am.gov.br)  
E-mail: [dipre@fvs.am.gov.br](mailto:dipre@fvs.am.gov.br)

Fundação de  
Vigilância em  
Saúde do Amazonas  
Dra. Rosimary Costa Pinto

