

Municípios	Casos			Nº de óbitos	Incidência (casos/100.000)	Mortalidade (óbitos/100.000)	Letalidade
	Notificados	Confirmados (1)	% de participação por Município				
AMAZONAS	1.522.231	537.441	100%	13.981	12.967,27	337,33	2,60%
MANAUS	850.550	256.519	47,73%	9.603	11.752,03	439,95	3,74%
INTERIOR	671.681	280.922	52,27%	4.378	14.319,36	223,16	1,56%
01 Itacoatiara	48.768	15.676	2,92%	328	15.469,18	323,67	2,09%
02 Iranduba	31.210	12.925	2,40%	172	26.762,05	356,14	1,33%
03 Tefé	25.539	12.823	2,39%	204	21.425,59	340,86	1,59%
04 Parintins	54.236	11.772	2,19%	358	10.301,65	313,28	3,04%
05 Manacapuru	24.547	11.715	2,18%	411	12.030,56	422,07	3,51%
06 Coari	34.375	11.247	2,09%	238	13.216,68	279,68	2,12%
07 Humaitá	22.796	10.626	1,98%	153	19.291,94	277,78	1,44%
08 São Gabriel da Cachoeira	19.882	9.952	1,85%	110	21.841,80	241,42	1,11%
09 Lábrea	8.709	8.476	1,58%	82	18.398,49	177,99	0,97%
10 Presidente Figueiredo	20.273	7.564	1,41%	111	20.849,53	305,96	1,47%
11 Carauri	22.561	7.410	1,38%	57	26.189,30	201,46	0,77%
12 Maués	18.317	7.196	1,34%	131	11.260,46	204,99	1,82%
13 Rio Preto da Eva	15.285	6.512	1,21%	85	19.527,99	254,90	1,31%
14 São Paulo de Olivença	15.395	6.262	1,17%	66	15.934,25	167,94	1,05%
15 Manicoré	16.674	6.082	1,13%	106	10.909,22	190,13	1,74%
16 Careiro	11.888	5.851	1,09%	87	15.450,63	229,74	1,49%
17 IPIXUNA	18.132	5.700	1,06%	19	19.199,03	64,00	0,33%
18 Barcelos	11.963	5.279	0,98%	60	19.194,97	218,17	1,14%
19 Tabatinga	10.214	4.784	0,89%	128	7.265,66	194,40	2,68%
20 Eirunepé	10.974	4.515	0,84%	34	12.800,16	96,39	0,75%
21 Jutai	7.126	4.483	0,83%	38	31.312,43	265,42	0,85%
22 Autazes	9.598	3.956	0,74%	100	9.998,74	252,75	2,53%
23 Benjamin Constant	10.645	3.954	0,74%	88	9.198,77	204,73	2,23%
24 Atalaia do Norte	6.935	3.898	0,73%	11	19.567,29	55,22	0,28%
25 Boca do Acre	9.080	3.876	0,72%	29	11.297,66	84,53	0,75%
26 Itapiranga	7.394	3.779	0,70%	44	41.309,58	480,98	1,16%
27 Urucurituba	6.748	3.687	0,69%	36	15.985,26	156,08	0,98%
28 Alvarães	6.672	3.674	0,68%	46	22.903,81	286,77	1,25%
29 Barreirinha	5.539	3.633	0,68%	66	11.338,60	205,99	1,82%
30 Borba	8.635	3.460	0,64%	70	8.406,02	170,06	2,02%
31 Nova Olinda do Norte	7.235	3.233	0,60%	69	8.649,47	184,60	2,13%
32 Novo Airão	7.989	3.232	0,60%	36	16.613,55	185,05	1,11%
33 Santa Isabel do Rio Negro	5.019	3.146	0,59%	54	12.505,96	214,66	1,72%
34 Urucará	6.571	3.049	0,57%	55	18.756,15	338,34	1,80%
35 Pauini	9.352	2.992	0,56%	22	15.402,04	113,25	0,74%
36 Novo Aripuanã	6.572	2.968	0,55%	31	11.573,86	120,89	1,04%
37 Codajás	6.272	2.953	0,55%	26	10.311,83	90,79	0,88%
38 Marã	5.210	2.891	0,54%	23	15.863,70	126,21	0,80%
39 Beruri	4.297	2.847	0,53%	34	14.467,20	172,77	1,19%
40 Envira	6.995	2.768	0,52%	13	13.817,20	64,89	0,47%
41 Anori	7.000	2.651	0,49%	33	12.617,80	157,07	1,24%
42 Amaturá	4.926	2.593	0,48%	18	22.477,46	156,03	0,69%
43 Manaquiri	5.724	2.565	0,48%	53	7.989,41	165,08	2,07%
44 Anamá	7.095	2.477	0,46%	11	18.194,51	80,80	0,44%
45 Uarini	3.164	2.444	0,45%	26	18.050,22	192,02	1,06%
46 Santo Antônio do Içá	3.078	2.283	0,42%	45	10.568,47	208,31	1,97%
47 Nhamundá	4.123	2.166	0,40%	38	10.230,01	179,47	1,75%
48 Tapauá	4.982	2.164	0,40%	25	12.613,66	145,72	1,16%
49 São Sebastião do Uatumã	2.773	2.106	0,39%	19	15.021,40	135,52	0,90%
50 Canutama	3.156	1.932	0,36%	11	12.361,64	70,38	0,57%
51 Silves	4.644	1.872	0,35%	22	20.412,17	239,89	1,18%
52 Careiro da Várzea	5.103	1.864	0,35%	25	6.167,08	82,71	1,34%
53 Tonantins	4.078	1.861	0,35%	40	9.922,69	213,28	2,15%
54 Fonte Boa	3.735	1.857	0,35%	44	10.545,74	249,87	2,37%
55 Guajará	3.781	1.781	0,33%	31	10.678,74	185,87	1,74%
56 Apuí	4.505	1.646	0,31%	34	7.491,01	154,74	2,07%
57 Boa Vista do Ramos	3.039	1.602	0,30%	13	8.340,71	67,68	0,81%
58 Japurá	1.871	1.821	0,22%	11	42.903,81	399,27	0,93%
59 Juruá	2.908	1.063	0,20%	17	7.225,39	115,55	1,60%
60 Caapiranga	2.950	993	0,18%	22	7.591,16	168,18	2,22%
61 Itamarati	3.424	974	0,18%	9	12.406,06	114,64	0,92%

FONTE: Casos confirmados: Secretarias Municipais de Saúde / Óbitos: Serviços de Saúde de Ocorrência do Óbito

LEGENDA: Os 9 Municípios que estão em destaque na cor vermelha, são os que não disponibilizaram informações para atualização do Boletim.

NOVOS CASOS CONFIRMADOS

2.849

NOVOS CASOS RECUPERADOS (2)

7.347

ÓBITOS CONFIRMADOS EM 01/02/2022

15

LETALIDADE

2,60%

CASOS NOVOS CONFIRMADOS

RT-PCR		T. RÁPIDO (anticorpos)		T. RÁPIDO (antígeno)		Clín. Epidemiológico		TOTAL
CAPITAL	INTERIOR	CAPITAL	INTERIOR	CAPITAL	INTERIOR	CAPITAL	INTERIOR	
130	389	0	0	1.146	1.184	0	0	2.849

ÓBITOS CONFIRMADOS

Óbitos confirmados após a data da ocorrência por critério Clínico; imagem; Clínico Epidemiológico ou Laboratorial		Ocorridos em 01/02/2022		Reclassificados pela SEMSA/Manaus, referente aos meses Abril e Maio/2020 (3)	TOTAL
Capital	Interior	Capital	Interior		
3	1	8	7		
4		15		345	13.981

NÚMERO DE SEPULTAMENTOS EM MANAUS EM 01/02/2022

Número TOTAL de sepultamentos por dia COVID-19	18
--	----

FONTE: (SEMULSP) <https://www.manaus.am.gov.br/noticia/terca-feira-1o%e2%88%952/>

Boletim Epidemiológico - SESAI/MS

Doença por Coronavírus (COVID-19) em populações indígenas aldeadas

DSEI	Suspeitos	Confirmados	Descartados	Infectados (atual)	Cura Clínica	Óbitos
Alto Rio Negro	0	2.415	1.168	76	2.311	26
Alto Rio Solimões	0	2.492	1.406	19	2.411	53
Manaus	0	1.397	3.115	45	1.319	24
Médio Rio Purus	5	591	146	22	562	7
Médio Rio Solimões	0	866	1.141	15	838	11
Parintins	0	666	1.035	9	638	19
Vale do Javari	0	938	693	33	900	3
TOTAL	5	9.365	8.704	219	8.979	143

Fonte: Fichas de notificação e resultados laboratoriais, atualizado em 01/02/2022.

CASO SUSPEITO: caso que apresente sinais/sintomas respiratórios.

CASO CONFIRMADO: caso com resultado positivo em RT-PCR em tempo real, pelo protocolo Charité, Pesquisa de Antígeno, Critério Clínico, Critério Clínico por Imagem e/ou Critério Clínico Epidemiológico.

INFECTADO ATUAL: Caso confirmado para COVID-19, com infecção ativa, que está em isolamento domiciliar

CASO DESCARTADO: Caso que se enquadre na definição de suspeito E apresente resultado laboratorial negativo para SARS-CoV2 OU confirmação laboratorial para outro agente etiológico.

CASO CURADO: Casos em isolamento domiciliar: casos confirmados que passaram do domiciliar, a contar da data de início dos sintomas E que estão assintomáticos. Casos em internação hospitalar: diante da avaliação médica.suspeito elaborada pelo MS.* Após a qualificação das informações com os respectivos DSEI alguns casos suspeitos que não se enquadram na definição de casos foram excluídos.

MANAUS

PACIENTES INTERNADOS POR SRAG EM MANAUS EM 2/2/2022							
REDE	CONFIRMADOS POR COVID-19						SALA VERMELHA
	UTI COVID-19			LEITO CLÍNICO COVID-19			
	TOTAL	COVID-19 (4) Primária	COVID-19 (4) Secundária	TOTAL	COVID-19 Primária	COVID-19 Secundária	
REDE PÚBLICA	95	78	17	245	143	102	9
Adulto (total)	85	68	17	219	130	89	9
Geral	83	66	17	190	125	65	6
Gestante	2	2	0	16	5	11	1
Oncológico	0	0	0	5	0	5	2
Cardíaco	0	0	0	8	0	8	0
Forças Armadas	4	4	0	6	4	2	0
Infantil	6	6	0	20	9	11	0
REDE PRIVADA	31	31	0	53	32	21	0
SUBTOTAL CONFIRMADOS	126	109	17	298	175	123	9
TOTAL CONFIRMADOS	433						

REDE	SUSPEITOS						SALA VERMELHA
	UTI COVID-19			LEITO CLÍNICO COVID-19			
	TOTAL	COVID-19 Primária	COVID-19 Secundária	TOTAL	COVID-19 Primária	COVID-19 Secundária	
REDE PÚBLICA	2	2	0	0	0	0	0
Adulto (total)	0	0	0	0	0	0	0
Geral	0	0	0	0	0	0	0
Gestante	0	0	0	0	0	0	0
Oncológico	0	0	0	0	0	0	0
Cardíaco	0	0	0	0	0	0	0
Forças Armadas	0	0	0	0	0	0	0
Infantil	2	2	0	0	0	0	0
REDE PRIVADA	2	2	0	3	3	0	0
SUBTOTAL SUSPEITOS	4	4	0	3	3	0	0
TOTAL SUSPEITOS	7						
TOTAL GERAL	440						

FONTE: Secretaria Estado de Saúde do AMAZONAS - SES/AM.

INTERIOR

PACIENTES INTERNADOS POR SRAG EM INTERIOR DO AMAZONAS EM 2/2/2022		
REDE	INTERNADOS POR COVID-19	
	UCI COVID-19	LEITO CLÍNICO COVID-19
REDE PÚBLICA	10	142
TOTAL GERAL	152	

FONTE: Secretaria Estado de Saúde do AMAZONAS - SES/AM.

PACIENTES AGUARDANDO TRANSFERÊNCIA PARA REDE HOSPITALAR COVID				
Nº Paciente	Público		Privado	
	LEITO CLÍNICO	UTI	LEITO CLÍNICO	UTI
Manaus	7	4	3	0
Interior	0	0	0	0
TOTAL	7	7	0	0

FONTE: Secretaria Estado de Saúde do AMAZONAS - SES/AM.

Covid-19 Causa Primária: Internações que ocorreram em função da covid-19. Covid-19
Causa Secundária: Internação ocorreu por outras patologias e a covid-19 foi diagnosticada através de protocolo de triagem.
Tempo de isolamento: Para pacientes em UTI por COVID-19 primária - 20 dias. Tempo de isolamento de pacientes com COVID-19 primária em Leito clínico - 10 dias. Para pacientes com SRAG COVID-19 que apresenta melhora clínica e é transferido da UTI para leito clínico, permanecerá em isolamento até completar os 20 dias. Para mais detalhes, consultar Nota Técnica em:
https://www.fvs.am.gov.br/media/publicacao/NOTA_TECNICA_CONJUNTA_N%C2%BA_03.SES-AM_-_FVS-RCP_-_pdf
Média de permanência de pacientes em UTI por COVID-19 primária são em média 10 dias e pacientes em Leito clínico por COVID-19 primária, permanecem internados em média 4 dias.

CAPACIDADE INSTALADA DA REDE ASSISTENCIAL DE SAÚDE EM MANAUS									
UNIDADE	UTI GERAL			LEITOS CLÍNICOS GERAL			SALA VERMELHA GERAL		
	OCUPADOS	LIVRES	TOTAL	OCUPADOS	LIVRES	TOTAL	OCUPADOS	LIVRES	TOTAL
REDE PÚBLICA	198	120	318	1.580	230	1.715	152	17	169
Adulto (total)	167	88	255	1.426	118	1.449	150	8	158
Geral	138	57	195	879	0	784	149	5	154
Gestante	4	12	16	438	101	539	1	1	2
Oncologico	10	1	11	54	2	56	0	0	0
Cardíaco	15	18	33	55	15	70	0	2	2
Forças Armadas	0	0	0	6	24	30	0	1	1
Infantil	31	32	63	148	88	236	2	8	10
REDE PRIVADA	127	18	145	381	135	516	0	12	12
TOTAL	325	138	463	1.961	365	2.231	152	29	181

UNIDADE	UTI COVID			LEITOS CLÍNICOS COVID			SALA VERMELHA COVID		
	OCUPADOS	LIVRES	TOTAL	OCUPADOS	LIVRES	TOTAL	OCUPADOS	LIVRES	TOTAL
REDE PÚBLICA	97	35	132	245	301	546	9	20	29
Adulto (total)	85	28	113	219	266	485	9	18	27
Geral	83	19	102	190	176	366	6	6	12
Gestante	2	9	11	16	72	88	1	4	5
Oncológico	0	0	0	5	5	10	2	8	10
Cardíaco	0	0	0	8	13	21	0	0	0
Forças Armadas	4	2	6	6	18	24	0	1	1
Infantil	8	5	13	20	17	37	0	1	1
REDE PRIVADA	33	10	45	56	29	85	0	8	8
TOTAL	130	45	177	301	330	631	9	28	37

As seguintes unidades não enviaram as informações até o prazo limite do envio dos dados de hoje:

CAPACIDADE INSTALADA DA REDE ASSISTENCIAL DE SAÚDE NO INTERIOR DO AMAZONAS						
UNIDADE	UCI GERAL			LEITOS CLÍNICOS GERAL		
	OCUPADOS	LIVRES	TOTAL	OCUPADOS	LIVRES	TOTAL
REDE PÚBLICA	10	35	45	345	1.391	1.736
UNIDADE	UCI COVID			LEITOS CLÍNICOS COVID		
	OCUPADOS	LIVRES	TOTAL	OCUPADOS	LIVRES	TOTAL
REDE PÚBLICA	10	148	158	142	720	862

UNIDADE	TAXA DE OCUPAÇÃO NO INTERIOR DO AMAZONAS			
	UCI		LEITOS CLÍNICOS	
	GERAL	COVID-19	GERAL	COVID-19
REDE PÚBLICA	22,22%	6,33%	19,87%	16,47%

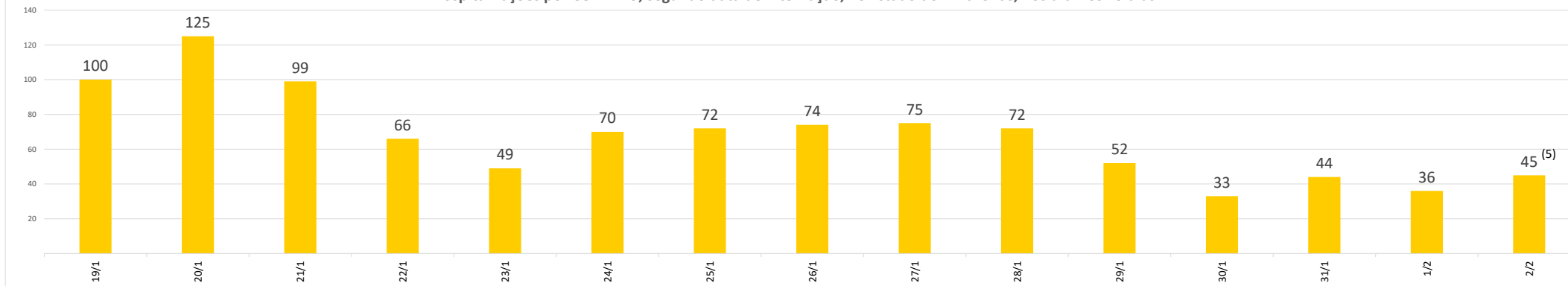
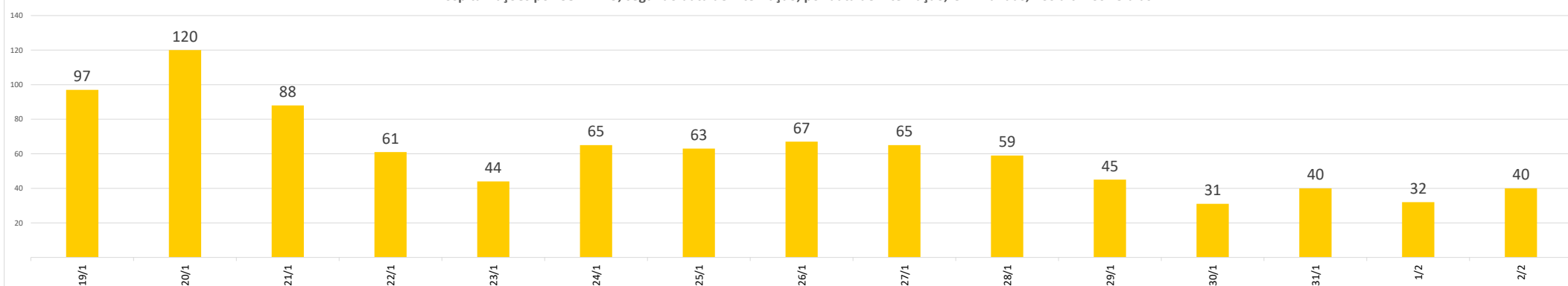
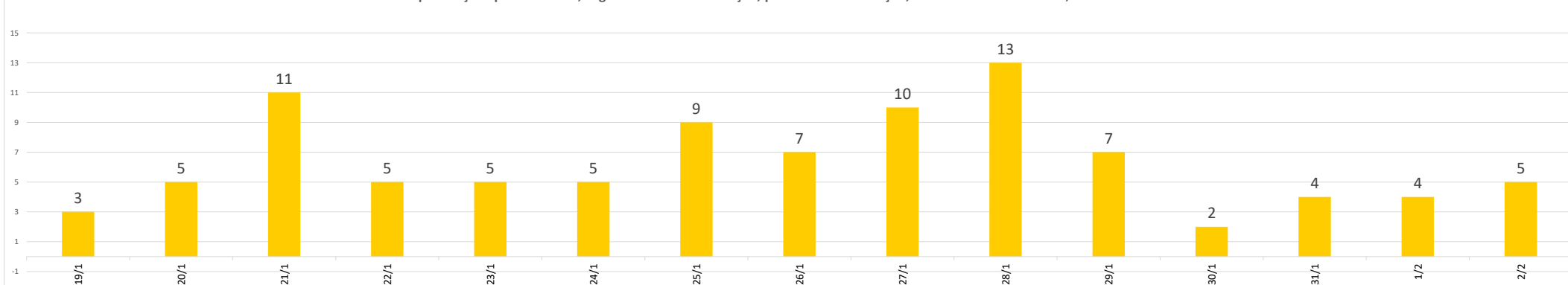
FONTE: Secretaria Estado de Saúde do AMAZONAS - SES/AM.

SITUAÇÃO VACINAL DOS PACIENTES INTERNADOS POR COVID-19 NO AMAZONAS					
CAPITAL		UTI	%	LEITOS CLÍNICOS	%
	TOTAL	126	100%	298	100%
	NENHUMA DOSE	45	35,71%	127	42,62%
	ESQUEMA INCOMPLETO	44	34,92%	96	32,21%
	ESQUEMA VACINAL COMPLETO	37	29,37%	75	25,17%
INTERIOR		UCI	%	LEITOS CLÍNICOS	%
	TOTAL	10	100%	142	100%
	NENHUMA DOSE	3	30,00%	37	26,06%
	ESQUEMA INCOMPLETO	6	60,00%	69	48,59%
	ESQUEMA VACINAL COMPLETO	1	10,00%	36	25,35%

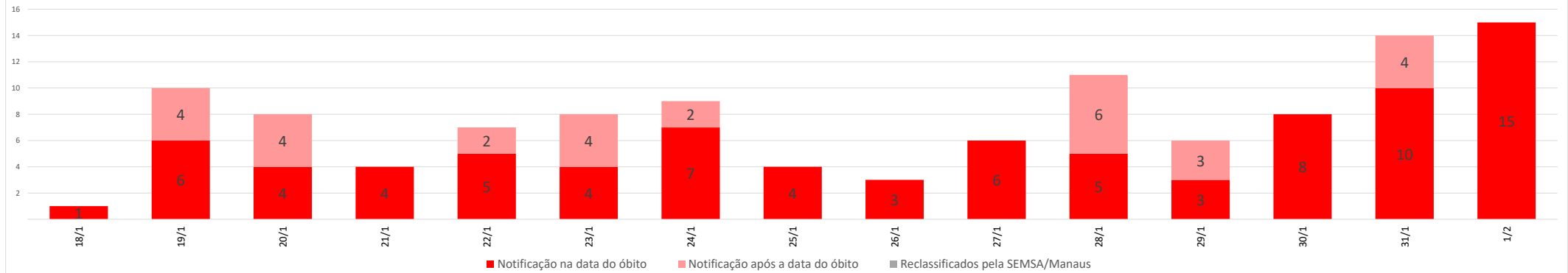
Esquema Vacinal Completo: Doses de vacina em dia, sem atraso (Dose única, Dose única com reforço, Duas doses sem reforço atrasado e Três doses)

Esquema Vacinal Incompleto: Doses de Vacina incompleta

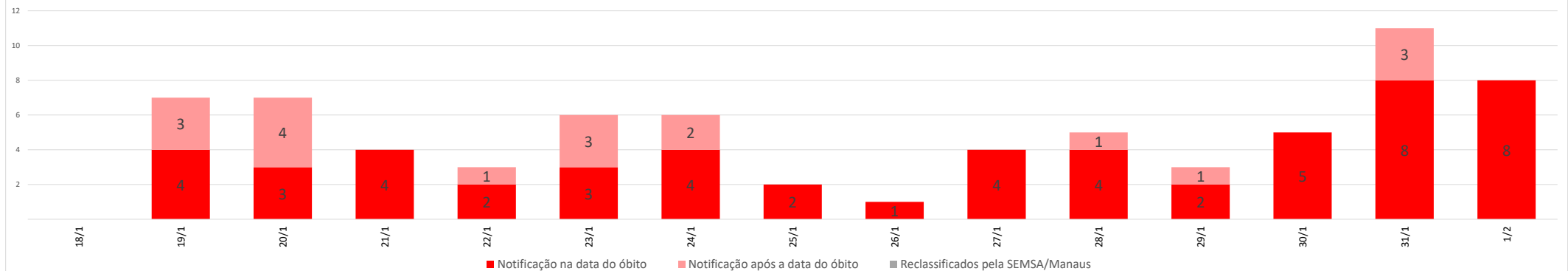
FONTE: Fundação de Vigilância em Saúde do Amazonas Dra. Rosemary Costa Pinto - FVS-RCP.

Hospitalizações por COVID-19, segundo data de internação, no Estado do Amazonas, nos últimos 15 dias**Hospitalizações por COVID-19, segundo data de internação, por data de internação, em Manaus, nos últimos 15 dias****Hospitalizações por COVID-19, segundo data de internação, por data de internação, no Interior do Amazonas, nos últimos 15 dias**

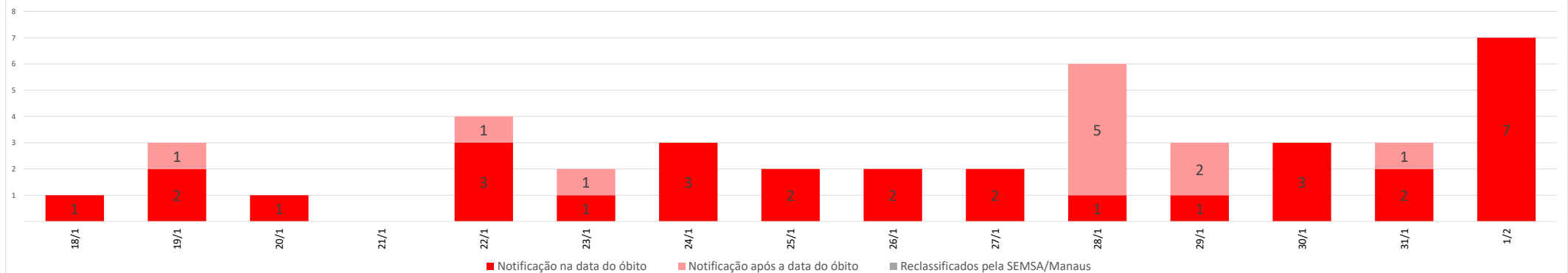
Óbitos confirmados por COVID-19, segundo data de ocorrência, no Estado do Amazonas, nos últimos 15 dias



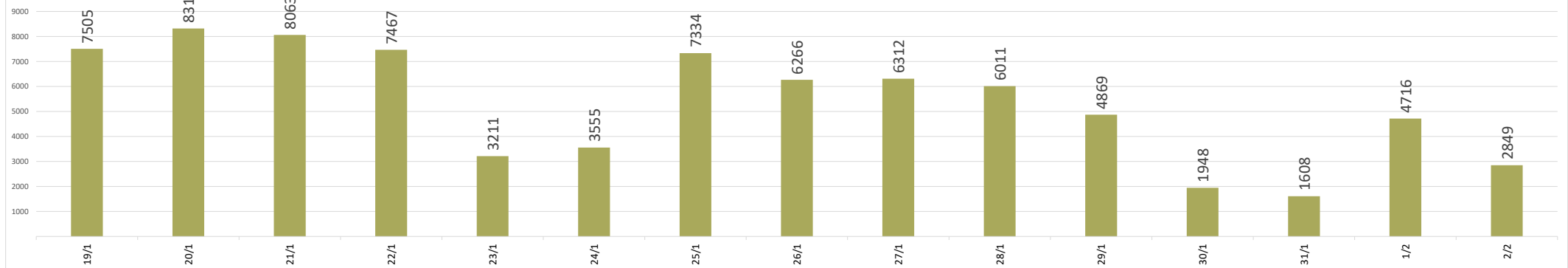
Óbitos confirmados por COVID-19, segundo data de ocorrência, em Manaus, nos últimos 15 dias



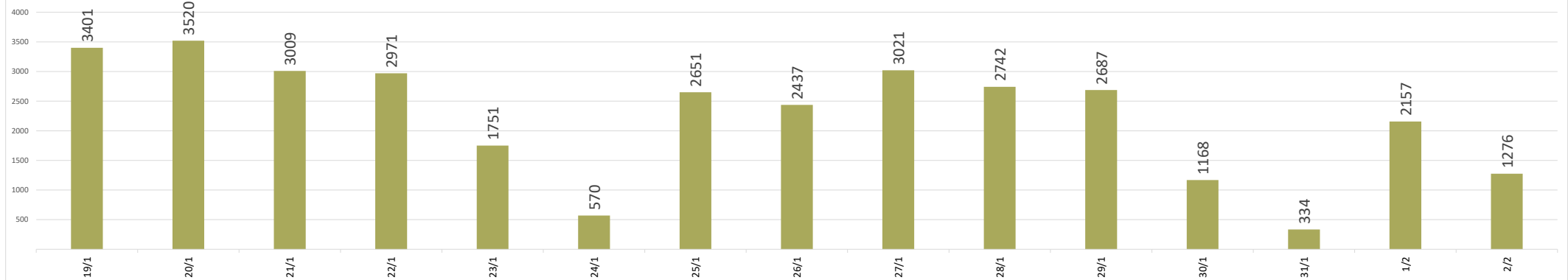
Óbitos confirmados por COVID-19, segundo data de ocorrência, no interior do Amazonas, nos últimos 15 dias



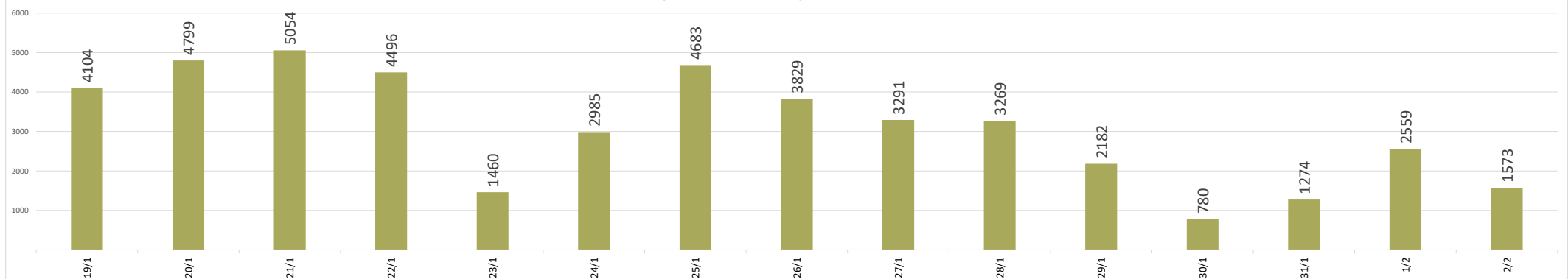
Casos confirmados de COVID-19, por data da notificação no Estado do Amazonas, nos últimos 15 dias



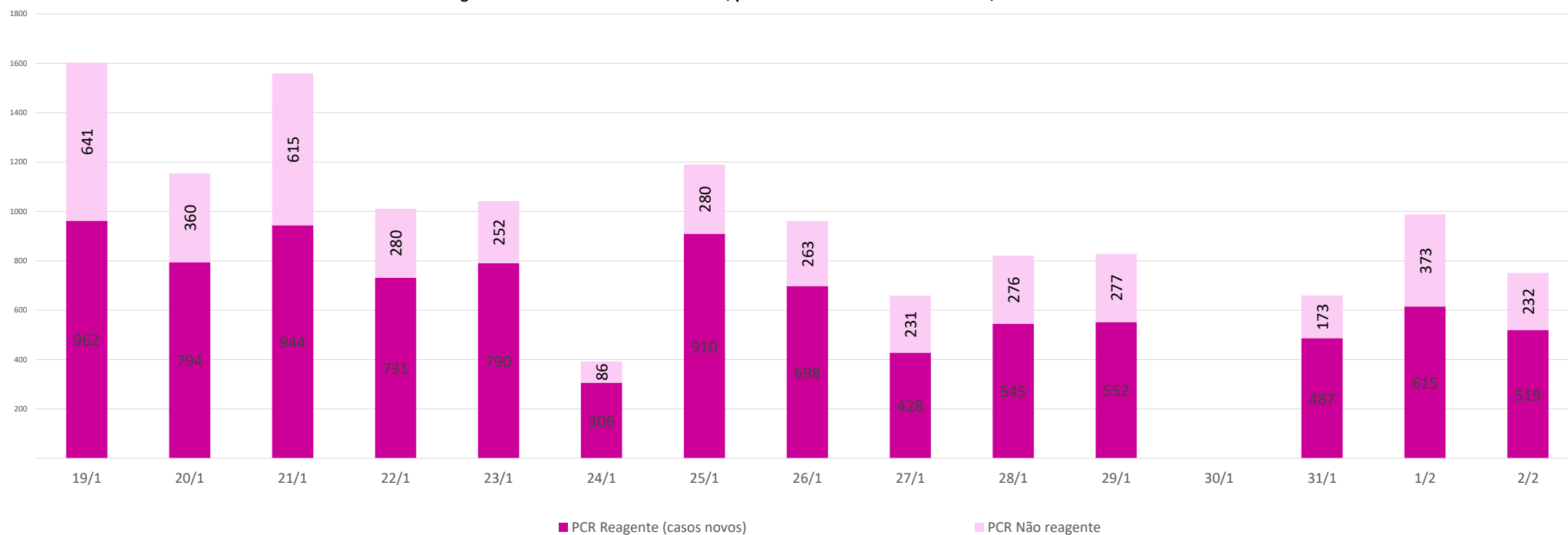
Casos confirmados de COVID-19, por data da notificação em Manaus, nos últimos 15 dias



Casos confirmados de COVID-19, por data da notificação no Interior do Amazonas, nos últimos 15 dias

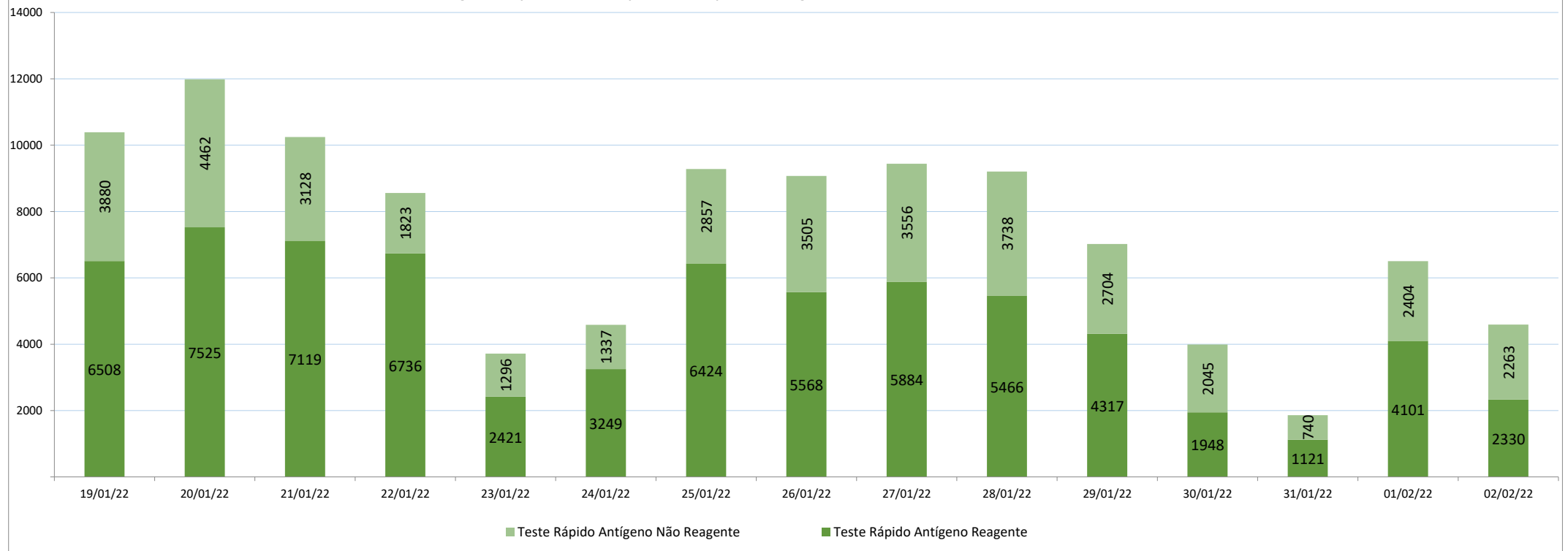


Diagnóstico de casos novos de COVID-19, por RT-PCR no Estado do Amazonas, nos últimos 15 dias



Para acessar a série histórica completa acesse: https://www.fvs.am.gov.br/indicadorSalaSituacao_view/62/2

Diagnóstico para COVID-19, por Teste Rápido de Antígeno no Estado do Amazonas nos últimos 15 dias



Para acessar a série histórica completa acesse: https://www.fvs.am.gov.br/indicadorSalaSituacao_view/62/2

NOTA:

(1) – Caso confirmado: Caso de síndrome gripal ou síndrome respiratória aguda grave associado à anosmia (disfunção olfativa) ou ageusia (disfunção gustatória) aguda sem outra causa pregressa, que se enquadre nos critérios clínico, clínico-epidemiológico, clínico-imagem ou laboratorial.

(2) – Casos recuperados: Pacientes que tiveram confirmação diagnóstica e saíram do período de isolamento domiciliar ou internação hospitalar. Excluem-se deste cálculo pessoas em isolamento domiciliar, internados e óbitos. Do total de 537441 casos confirmados, 488368 são recuperados e 35092 casos em acompanhamento.

(3) – Óbitos Reclassificados: Óbitos por SRAG não especificados que estavam em investigação e foram encerrados na data de publicações do Boletim com confirmação para o COVID-19, conforme os novos critérios do Ministério da Saúde. Dos 654 óbitos ocorridos nos meses de Abril e Maio em investigação pela SEMSA Manaus, 345 foram reclassificados até a data de hoje.

(4) - **Covid-19 Causa Primária:** Internações que ocorreram em função da covid-19.

Covid-19 Causa Secundária: Internação ocorreu por outras patologias e a covid-19 foi diagnosticada através de protocolo de triagem.

(5) - Das 45 novas internações, 9 pacientes foram internados por outras patologias sendo diagnosticado com covid-19 pelo protocolo de triagem.

(6) – Reforçando o compromisso com a transparência dos dados da COVID-19 no Estado do Amazonas, realizamos alterações no gráfico de óbitos com a finalidade de dar mais clareza aos dados divulgados pela FVS.

O gráfico óbitos por Covid-19 mostra todos os óbitos por COVID-19 na data da ocorrência, classificando-os em: (i) vermelho: óbitos que ocorreram nas últimas 24h que já apresentavam confirmação para COVID-19; (ii) rosa: óbitos que estavam em investigação e que tiveram sua confirmação para COVID-19 após 24 h da ocorrência do óbito; (iii) roxo: óbitos que estavam com diagnóstico para SRAG não especificado e que tiveram sua confirmação para COVID-19 após reclassificados pela SEMSA Manaus.

A evolução temporal dos óbitos por data de ocorrência, encontra-se disponível também no painel de monitoramento de séries temporais no endereço eletrônico http://www.fvs.am.gov.br/indicadorSalaSituacao_view/69/2, bem como a base de dados individualizada de SRAG atualizada semanalmente.

(7) - Todos os dados divulgados neste boletim, referentes ao município de Manaus, são publicados no site <https://covid19.manaus.am.gov.br/>

(8) – As secretarias municipais de saúde não funcionam aos finais de semana, portanto, os dados emitidos no boletim diário nos finais de semana são parciais e sujeito a alterações, que serão atualizadas no primeiro dia útil seguinte.

(9) - O cabeçalho do boletim diário será colorido de acordo com a fase atual do Risco Epidemiológico da COVID-19 no estado do Amazonas. O Estado está em risco Alto (fase Vermelha).

Monitoramento de COVID-19 em indígenas no Amazonashttp://www.fvs.am.gov.br/indicadorSalaSituacao_view/63/2**Monitoramento do perfil epidemiológico da COVID-19 no Estado do Amazonas**http://www.fvs.am.gov.br/indicadorSalaSituacao_view/60/2**Monitoramento da realização de exames para identificação do Coronavírus**http://www.fvs.am.gov.br/indicadorSalaSituacao_view/62/2**Fonte:**

As fontes de dados consultadas foram o Sistema de Informação da Vigilância Epidemiológica da Gripe (SIVEP-Gripe); Gerenciador de Ambiente Laboratorial (GAL); dados do e-SUS notifica; Formulário de Notificação Diária dos Municípios (Google Forms); RedCap Ministério da Saúde; RedCap da Fundação de Vigilância em Saúde do Amazonas; Secretaria Municipal de Limpeza Urbana (SEMULSP); Sistema de Informação sobre Mortalidade (SIM); Centro de Informações Estratégicas em Vigilância em Saúde do Amazonas (CIEVS/FVS-AM); Coordenação Estadual de Controle de Infecção em Serviços de Saúde (CECISS); Secretaria Especial de Saúde Indígena (SESAI/MS); Complexo Regulador /SISTER.

NOTA: ESTE BOLETIM É FECHADO DIARIAMENTE AS 10:00 AS INFORMAÇÕES PODEM DIVERGIR DAS INFORMAÇÕES DIVULGADAS POSTERIORMENTE PELOS MUNICÍPIOS

DADOS PRELIMINARES SUJEITOS A REVISÃO.

Av. Torquato Tapajós, 4010 - Colônia Santo Antônio
Fone: (92) 3182 - 8550 / 3182 - 8551
Manaus-AM-CEP 69093-018 / CNPJ: 07.141.411/0001-46
Site: www.fvs.am.gov.br
E-mail: dipre@fvs.am.gov.br

Fundação de
Vigilância em
Saúde do Amazonas
Dra. Rosimary Costa Pinto

