

BOLETIM DIÁRIO COVID-19 NO AMAZONAS 5/2/2022

672

Municípios	Casos			Nº de óbitos	Incidência (casos/100.000)	Mortalidade (óbitos/100.000)	Letalidade
	Notificados	Confirmados (1)	% de participação por Município				
AMAZONAS	1.540.363	547.521	100%	14.006	13.210,48	337,93	2,56%
MANAUS	862.567	262.451	47,93%	9.617	12.023,80	440,59	3,66%
INTERIOR	677.796	285.070	52,07%	4.389	14.530,79	223,72	1,54%
01 Itacoatiara	49.089	15.748	2,88%	331	15.540,23	326,63	2,10%
02 Iranduba	31.325	12.949	2,37%	172	26.811,74	356,14	1,33%
03 Tefé	25.630	12.837	2,34%	204	21.448,98	340,86	1,59%
04 Manacapuru	24.974	11.881	2,17%	412	12.201,03	423,10	3,47%
05 Parintins	54.670	11.911	2,18%	358	10.423,28	313,28	3,01%
06 Coari	34.479	11.270	2,06%	239	13.243,71	280,86	2,12%
07 Humaitá	22.867	10.799	1,97%	154	19.606,03	279,59	1,43%
08 São Gabriel da Cachoeira	19.943	9.973	1,82%	110	21.887,89	241,42	1,10%
09 Lábrea	8.905	8.672	1,58%	82	18.823,94	177,99	0,95%
10 Presidente Figueiredo	20.633	7.735	1,41%	111	21.320,87	305,96	1,44%
11 Caruaru	22.607	7.438	1,36%	57	26.288,26	201,46	0,77%
12 Maués	18.437	7.232	1,32%	131	11.316,80	204,99	1,81%
13 Manicoré	16.977	7.052	1,29%	108	12.649,10	193,72	1,53%
14 Rio Preto da Eva	15.356	6.553	1,20%	85	19.650,94	254,90	1,30%
15 São Paulo de Olivença	15.520	6.318	1,15%	67	16.076,74	170,49	1,06%
16 Ipixuna	18.132	6.009	1,10%	19	20.239,82	64,00	0,32%
17 Careiro	11.976	5.914	1,08%	87	15.617,00	229,74	1,47%
18 Barcelos	12.012	5.291	0,97%	60	19.238,60	218,17	1,13%
19 Tabatinga	10.347	4.800	0,88%	128	7.289,96	194,40	2,67%
20 Eirunepé	10.974	4.855	0,89%	34	13.764,07	96,39	0,70%
21 Jutai	7.138	4.502	0,82%	38	31.445,14	265,42	0,84%
22 Boca do Acre	9.428	4.038	0,74%	29	11.769,85	84,53	0,72%
23 Autazes	9.652	3.991	0,73%	100	10.087,20	252,75	2,51%
24 Benjamin Constant	10.661	3.961	0,72%	88	9.215,06	204,73	2,22%
25 Atalaia do Norte	6.953	3.903	0,71%	11	19.592,39	55,22	0,28%
26 Itapiranga	7.420	3.805	0,69%	44	41.593,79	480,98	1,16%
27 Urucurituba	6.790	3.707	0,68%	36	16.071,97	156,08	0,97%
28 Alvarães	6.713	3.689	0,67%	46	22.997,32	286,77	1,25%
29 Barreirinha	5.671	3.671	0,67%	67	11.457,20	209,11	1,83%
30 Borba	8.725	3.493	0,64%	70	8.486,19	170,06	2,00%
31 Novo Airão	8.130	3.284	0,60%	36	16.880,85	185,05	1,10%
32 Nova Olinda do Norte	7.235	3.257	0,59%	69	8.713,68	184,60	2,12%
33 Santa Isabel do Rio Negro	5.040	2.580	0,58%	54	12.521,86	214,66	1,71%
34 Uruará	6.571	3.117	0,57%	55	19.174,46	338,34	1,76%
35 Pauini	9.706	3.194	0,58%	22	16.441,88	113,25	0,69%
36 Novo Aripuanã	6.607	2.990	0,55%	31	11.659,65	120,89	1,04%
37 Codajás	6.278	2.959	0,54%	26	10.332,79	90,79	0,88%
38 Maraã	5.250	2.891	0,53%	23	15.863,70	126,21	0,80%
39 Beruri	4.440	2.878	0,53%	34	14.624,73	172,77	1,18%
40 Envira	7.232	2.931	0,54%	13	14.630,86	64,89	0,44%
41 Anori	7.000	2.660	0,49%	33	12.660,64	157,07	1,24%
42 Amaturá	4.966	2.612	0,48%	18	22.642,16	156,03	0,69%
43 Manaquiri	5.751	2.573	0,47%	53	8.014,33	165,08	2,06%
44 Anamá	7.133	2.477	0,45%	11	18.194,51	80,80	0,44%
45 Uarini	3.164	2.451	0,45%	26	18.101,92	192,02	1,06%
46 Santo Antônio do Itá	3.782	2.286	0,42%	45	10.582,35	208,31	1,97%
47 Nhamundá	4.163	2.177	0,40%	38	10.281,96	179,47	1,75%
48 Tapauá	5.007	2.173	0,40%	25	12.666,12	145,72	1,15%
49 São Sebastião do Uatumã	2.785	2.118	0,39%	19	15.106,99	135,52	0,90%
50 Canutama	3.205	1.953	0,36%	11	12.496,00	70,38	0,56%
51 Silves	4.644	1.912	0,35%	22	20.848,33	239,89	1,15%
52 Careiro da Várzea	5.136	1.878	0,34%	25	6.213,40	82,71	1,33%
53 Tonantins	4.125	1.885	0,34%	41	10.050,65	218,61	2,18%
54 Fonte Boa	3.741	1.859	0,34%	44	10.557,10	249,87	2,37%
55 Guajará	3.812	1.838	0,34%	31	11.020,51	185,87	1,69%
56 Apuí	4.505	1.646	0,30%	34	7.491,01	154,74	2,07%
57 Boa Vista do Ramos	3.089	1.633	0,30%	13	8.502,11	67,68	0,80%
58 Japurá	1.881	1.188	0,22%	11	43.121,60	399,27	0,93%
59 Jurupá	2.951	1.072	0,20%	17	7.286,57	115,55	1,59%
60 Itamarati	3.511	1.037	0,19%	9	13.208,51	114,64	0,87%
61 Caapiranga	2.952	994	0,18%	22	7.598,81	168,18	2,21%

FONTE: Casos confirmados: Secretarias Municipais de Saúde / Óbitos: Serviços de Saúde de Ocorrência do Óbito

LEGENDA: Os 13 Municípios que estão em destaque na cor vermelha, são os que não disponibilizaram informações para atualização do Boletim.

NOVOS CASOS CONFIRMADOS	NOVOS CASOS RECUPERADOS (2)
2.356	5.995
ÓBITOS CONFIRMADOS EM 04/02/2022	LETALIDADE
5	2,56%

CASOS NOVOS CONFIRMADOS								
RT-PCR		T. RÁPIDO (anticorpos)		T. RÁPIDO (antígeno)		Clin. Epidemiológico		TOTAL
CAPITAL	INTERIOR	CAPITAL	INTERIOR	CAPITAL	INTERIOR	CAPITAL	INTERIOR	
88	156	0	0	1.454	658	0	0	2.356

ÓBITOS CONFIRMADOS						
Óbitos confirmados após a data da ocorrência por critério Clínico; Imagem; Clínico Epidemiológico ou Laboratorial		Ocorridos em 04/02/2022		Reclassificados pela SEMSA/Manaus, referente aos meses Abril e Maio/2020 (3)	TOTAL	
Capital	Interior	Capital	Interior			
1	2	2	3			
3		5		345	14.006	

NÚMERO DE SEPULTAMENTOS EM MANAUS EM 04/02/2022	
Número TOTAL de sepultamentos por dia COVID-19	5

FONTE: (SEMULSP) <https://www.manaus.am.gov.br/noticia/sexta-feira-04-02/>

Boletim Epidemiológico - SESAI/MS						
Doença por Coronavírus (COVID-19) em populações indígenas aldeadas						
DSEI	Suspeitos	Confirmados	Descartados	Infectados (atual)	Cura Clínica	Óbitos
Alto Rio Negro	0	2.416	1.168	77	2.311	26
Alto Rio Solimões	0	2.500	1.407	20	2.418	53
Manaus	0	1.431	3.115	37	1.360	25
Médio Rio Purus	5	612	152	36	569	7
Médio Rio Solimões	0	884	1.141	24	847	11
Parintins	0	666	1.035	9	638	19
Vale do Javari	0	962	701	45	912	3
TOTAL	5	9.471	8.719	248	9.055	144

Fonte: Fichas de notificação e resultados laboratoriais, atualizado em 04/02/2022.

CASO SUSPEITO: caso que apresente sinais/sintomas respiratórios.

CASO CONFIRMADO: caso com resultado positivo em RT-PCR em tempo real, pelo protocolo Charité, Pesquisa de Antígeno, Critério Clínico, Critério Clínico por Imagem e/ou Critério Clínico Epidemiológico.

INFECTADO ATUAL: Caso confirmado para COVID-19, com infecção ativa, que está em isolamento domiciliar

CASO DESCARTADO: Caso que se enquadre na definição de suspeito E apresente resultado laboratorial negativo para SARS-CoV2 OU confirmação laboratorial para outro agente etiológico.

CASO CURADO: Casos em isolamento domiciliar: casos confirmados que passaram do domiciliar, a contar da data de início dos sintomas E que estão assintomáticos. Casos em internação hospitalar: diante da avaliação médica.suspeito elaborada pelo MS.* Após a qualificação das informações com os respectivos DSEI alguns casos suspeitos que não se enquadram na definição de casos foram excluídos.

BOLETIM DIÁRIO COVID-19 NO AMAZONAS 5/2/2022

672

MANAUS

PACIENTES INTERNADOS POR SRAG EM MANAUS EM 5/2/2022							
REDE	CONFIRMADOS POR COVID-19						
	UTI COVID-19			LEITO CLÍNICO COVID-19			SALA VERMELHA
	TOTAL	COVID-19 ⁽⁴⁾ Primária	COVID-19 ⁽⁴⁾ Secundária	TOTAL	COVID-19 Primária	COVID-19 Secundária	
REDE PÚBLICA	96	80	16	200	131	69	6
Adulto (total)	87	71	16	174	113	61	5
Geral	85	69	16	158	107	51	5
Gestante	2	2	0	8	6	2	0
Oncológico	0	0	0	3	0	3	0
Cardíaco	0	0	0	5	0	5	2
Forças Armadas	3	3	0	6	3	3	0
Infantil	6	6	0	20	15	5	1
REDE PRIVADA	34	34	0	45	25	20	0
SUBTOTAL	130	114	16	245	156	89	6
CONFIRMADOS							
TOTAL CONFIRMADOS	381						

REDE	SUSPEITOS						
	UTI COVID-19			LEITO CLÍNICO COVID-19			SALA VERMELHA
	TOTAL	COVID-19 Primária	COVID-19 Secundária	TOTAL	COVID-19 Primária	COVID-19 Secundária	
REDE PÚBLICA	1	1	0	0	0	0	1
Adulto (total)	1	1	0	0	0	0	1
Geral	1	1	0	0	0	0	1
Gestante	0	0	0	0	0	0	0
Oncológico	0	0	0	0	0	0	0
Cardíaco	0	0	0	0	0	0	0
Forças Armadas	0	0	0	0	0	0	0
Infantil	0	0	0	0	0	0	0
REDE PRIVADA	2	2	0	9	9	0	0
SUBTOTAL SUSPEITOS	3	3	0	9	9	0	1
TOTAL SUSPEITOS	13						
TOTAL GERAL	394						

FONTE: Secretaria Estado de Saúde do AMAZONAS - SES/AM.

INTERIOR

PACIENTES INTERNADOS POR SRAG EM INTERIOR DO AMAZONAS EM 5/2/2022		
REDE	INTERNADOS POR COVID-19	
	UCI COVID-19	LEITO CLÍNICO COVID-19
	12	134
REDE PÚBLICA		
TOTAL GERAL	146	

FONTE: Secretaria Estado de Saúde do AMAZONAS - SES/AM.

PACIENTES AGUARDANDO TRANSFERÊNCIA PARA REDE HOSPITALAR COVID					
Nº Paciente	Público		Privado		UTI
	LEITO CLÍNICO	UTI	LEITO CLÍNICO	UTI	
Manaus	7	5	2	0	0
Interior	0	0	0	0	0
TOTAL	7	7	0	0	0

FONTE: Secretaria Estado de Saúde do AMAZONAS - SES/AM.

Covid-19 Causa Primária: Interações que ocorreram em função da covid-19. Covid-19
Causa Secundária: Interação ocorreu por outras patologias e a covid-19 foi diagnosticada através de protocolo de triagem.
Tempo de isolamento: Para pacientes em UTI por COVID-19 primária - 20 dias. Tempo de isolamento de pacientes com COVID-19 primária em Leito clínico - 10 dias. Para pacientes com SRAG COVID-19 que apresenta melhora clínica e é transferido da UTI para leito clínico, permanecerá em isolamento até completar os 20 dias. Para mais detalhes, consultar Nota Técnica em: https://www.fvs.am.gov.br/media/publicacao/NOTA_TECNICA_CONJUNTA_N%C2%BA_03.SES-AM_-_FVS-RCP_-_pdf

Média de permanência de pacientes em UTI por COVID-19 primária são em média 10 dias e pacientes em Leito clínico por COVID-19 primária, permanecem internados em média 4 dias.

CAPACIDADE INSTALADA DA REDE ASSISTENCIAL DE SAÚDE EM MANAUS								
UNIDADE	UTI GERAL			LEITOS CLÍNICOS GERAL			SALA VERMELHA GERAL	
	OCUPADOS	LIVRES	TOTAL	OCUPADOS	LIVRES	TOTAL	OCUPADOS	LIVRES
REDE PÚBLICA	216	107	323	1.522	237	1.696	137	15
Adulto (total)	189	71	260	1.382	135	1.454	133	8
Geral	150	49	199	850	0	787	132	5
Gestante	10	7	17	411	130	541	1	1
Oncológico	10	1	11	56	0	56	0	0
Cardíaco	19	14	33	65	5	70	0	2
Forças Armadas	0	0	0	6	24	30	0	1
Infantil	27	36	63	134	78	212	4	6
REDE PRIVADA	126	17	143	404	112	516	0	12
TOTAL	342	124	466	1.926	349	2.212	137	27

UNIDADE	UTI COVID			LEITOS CLÍNICOS COVID			SALA VERMELHA COVID	
	OCUPADOS	LIVRES	TOTAL	OCUPADOS	LIVRES	TOTAL	OCUPADOS	LIVRES
REDE PÚBLICA	97	37	134	200	316	516	7	17
Adulto (total)	88	27	115	174	255	429	6	16
Geral	86	14	100	158	200	358	6	1
Gestante	2	13	15	8	32	40	0	5
Oncológico	0	0	0	3	7	10	0	10
Cardíaco	0	0	0	5	16	21	0	0
Forças Armadas	3	3	6	6	18	24	0	1
Infantil	6	7	13	20	43	63	1	0
REDE PRIVADA	36	11	47	54	22	76	0	8
TOTAL	133	48	181	254	338	592	7	25

As seguintes unidades não enviaram as informações até o prazo limite do envio dos dados de hoje: hospital Samel Boulevard; Instituto da Mulher e Maternidade Dona Lindu; UPA 24h Campos Sales; Hospital Beneficente Portuguesa; Hospital Santa Júlia; Fundação Hospital Adriano Jorge; Hospital Universitário Getúlio Vargas; Hospital Rio Negro

CAPACIDADE INSTALADA DA REDE ASSISTENCIAL DE SAÚDE NO INTERIOR DO AMAZONAS						
UNIDADE	UCI GERAL			LEITOS CLÍNICOS GERAL		
	OCUPADOS	LIVRES	TOTAL	OCUPADOS	LIVRES	TOTAL
REDE PÚBLICA	9	36	45	392	1.344	1.736
UNIDADE	UCI COVID			LEITOS CLÍNICOS COVID		
	OCUPADOS	LIVRES	TOTAL	OCUPADOS	LIVRES	TOTAL
REDE PÚBLICA	12	146	158	134	728	862

UNIDADE	TAXA DE OCUPAÇÃO NO INTERIOR DO AMAZONAS			
	UCI		LEITOS CLÍNICOS	
	GERAL	COVID-19	GERAL	COVID-19
REDE PÚBLICA	20,00%	7,59%	22,58%	15,55%

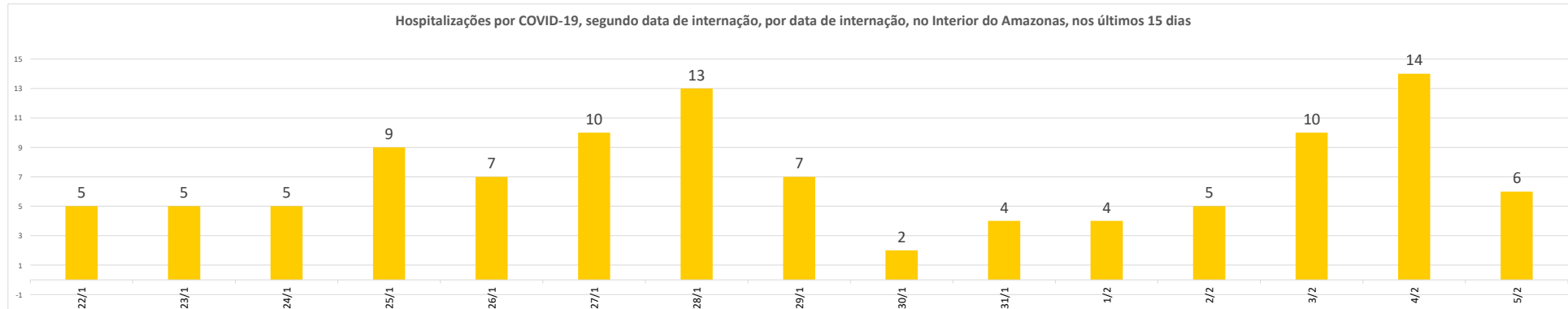
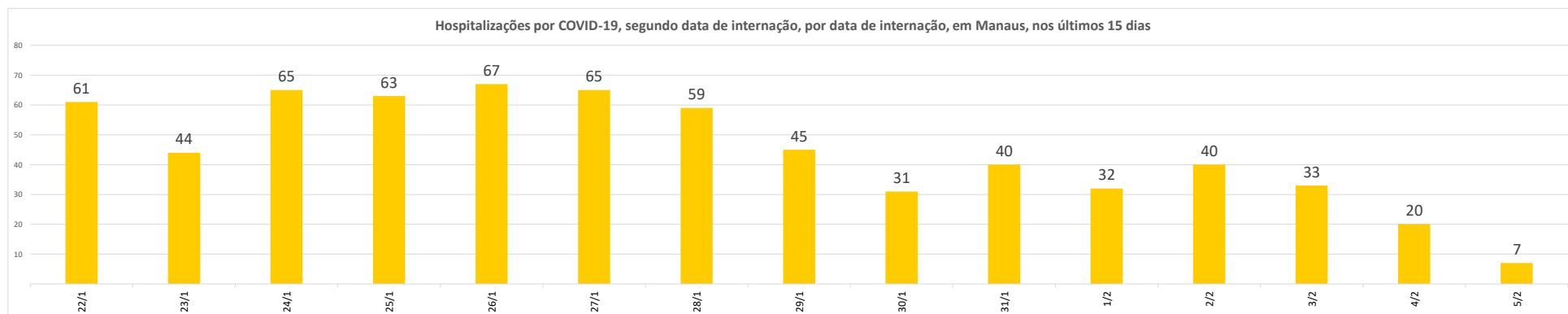
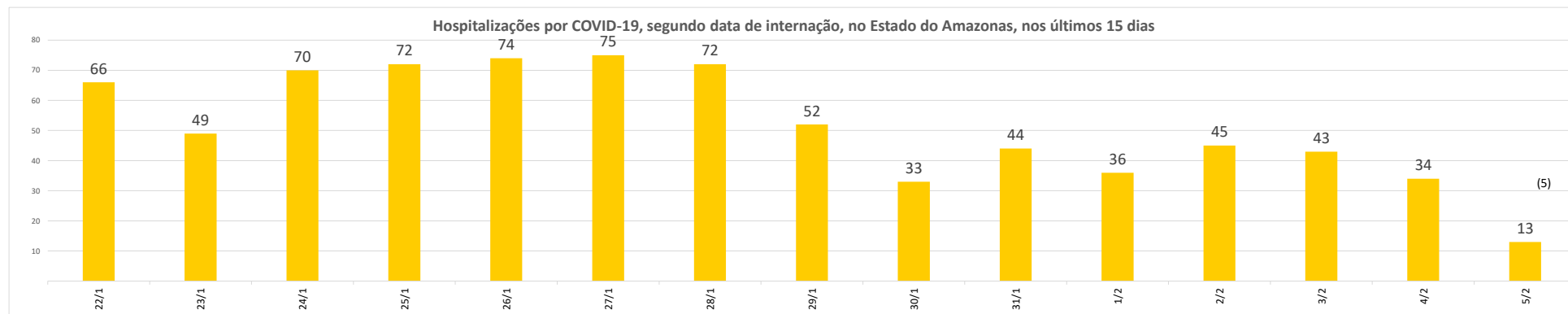
FONTE: Secretaria Estado de Saúde do AMAZONAS - SES/AM.

SITUAÇÃO VACINAL DOS PACIENTES INTERNADOS POR COVID-19 NO AMAZONAS				
CAPITAL	TOTAL	UTI	%	LEITOS CLÍNICOS
	130		100%	245
	NENHUMA DOSE	55	42,31%	111
	ESQUEMA INCOMPLETO	46	35,38%	79
INTERIOR	TOTAL	UCI	%	LEITOS CLÍNICOS
	12		100%	134
	NENHUMA DOSE	6	50,00%	32
	ESQUEMA INCOMPLETO	5	41,67%	75
ESQUEMA VACINAL COMPLETO	29		22,31%	55
	1		8,33%	27

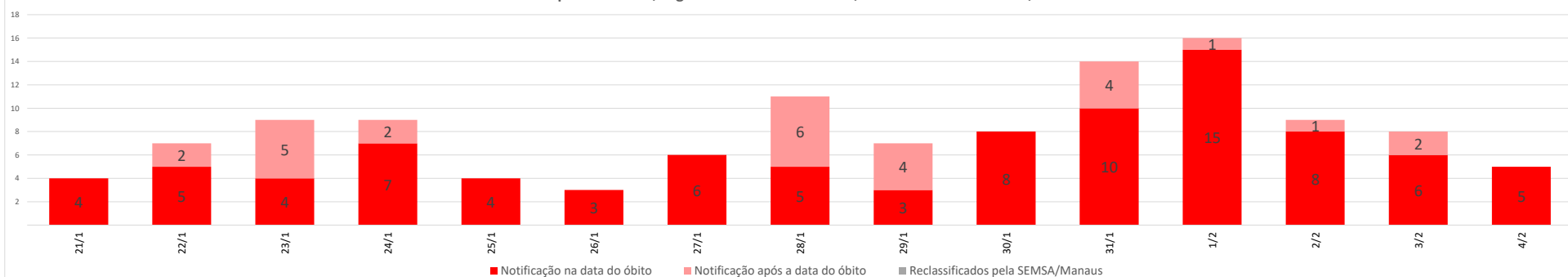
Esquema Vacinal Completo: Doses de vacina em dia, sem atraso (Dose única, Dose única com reforço, Duas doses sem reforço atrasado e Três doses)

Esquema Vacinal Incompleto: Doses de Vacina Incompleta

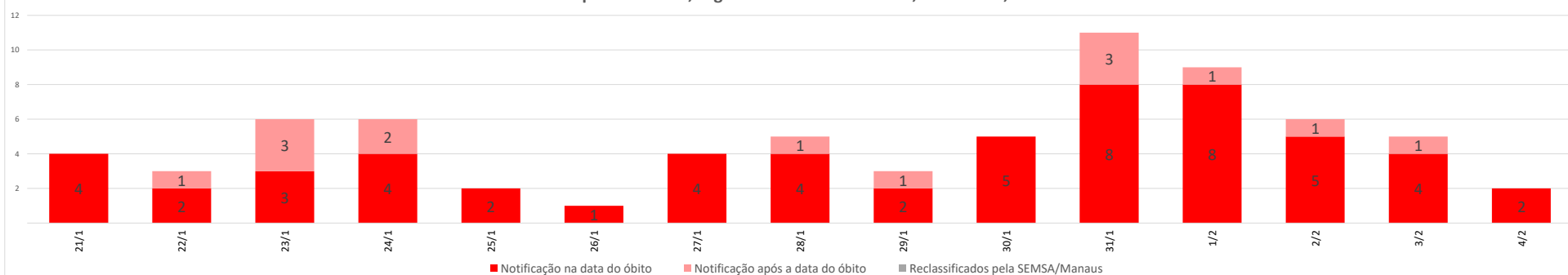
FONTE: Fundação de Vigilância em Saúde do Amazonas Dra. Rosemary Costa Pinto - FVS-RCP.



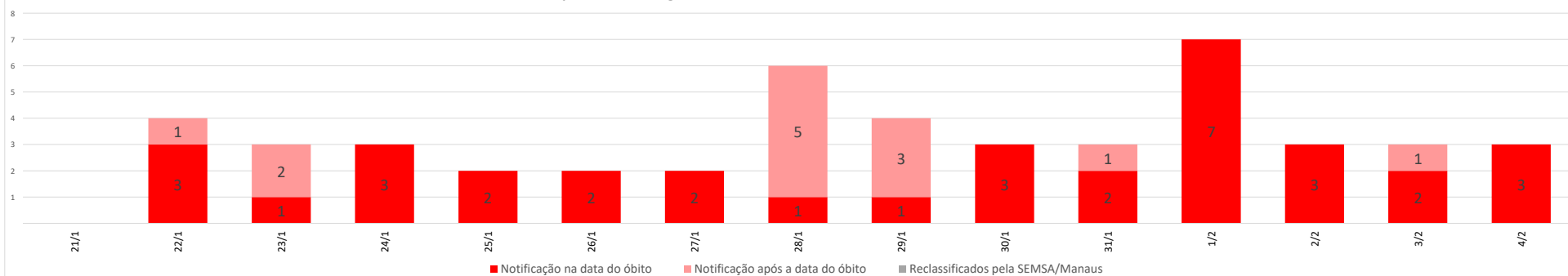
Óbitos confirmados por COVID-19, segundo data de ocorrência, no Estado do Amazonas, nos últimos 15 dias



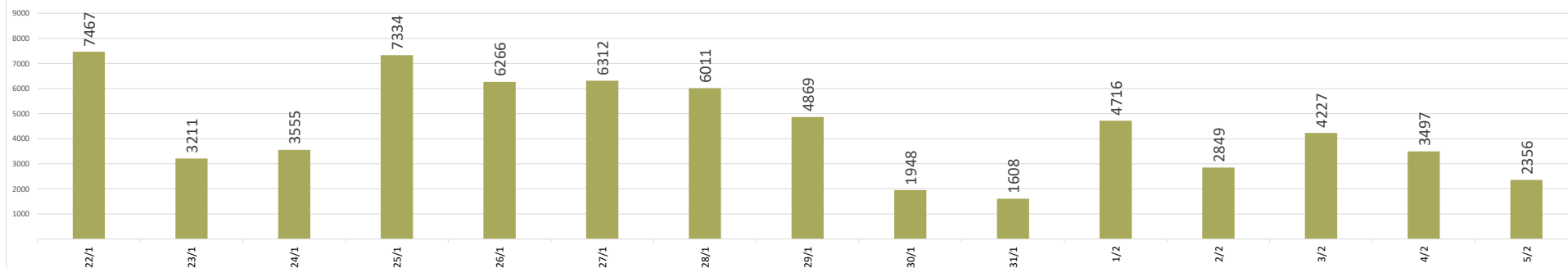
Óbitos confirmados por COVID-19, segundo data de ocorrência, em Manaus, nos últimos 15 dias



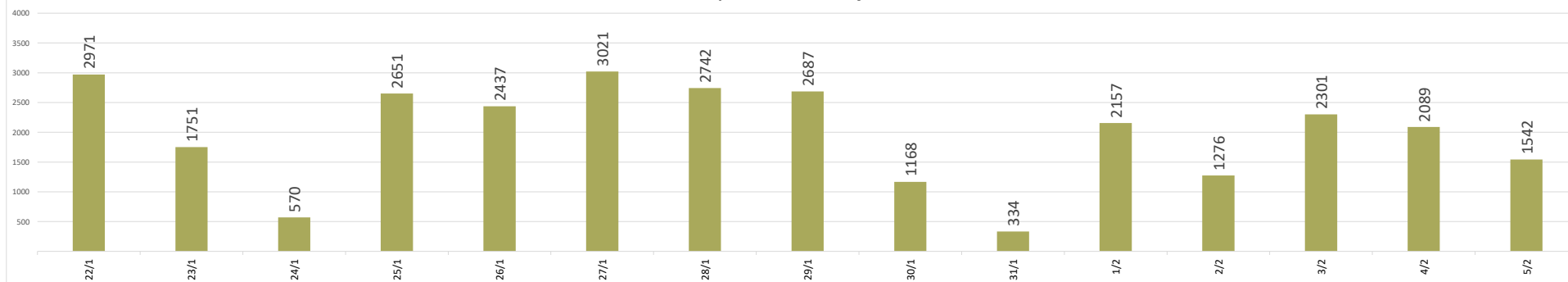
Óbitos confirmados por COVID-19, segundo data de ocorrência, no interior do Amazonas, nos últimos 15 dias



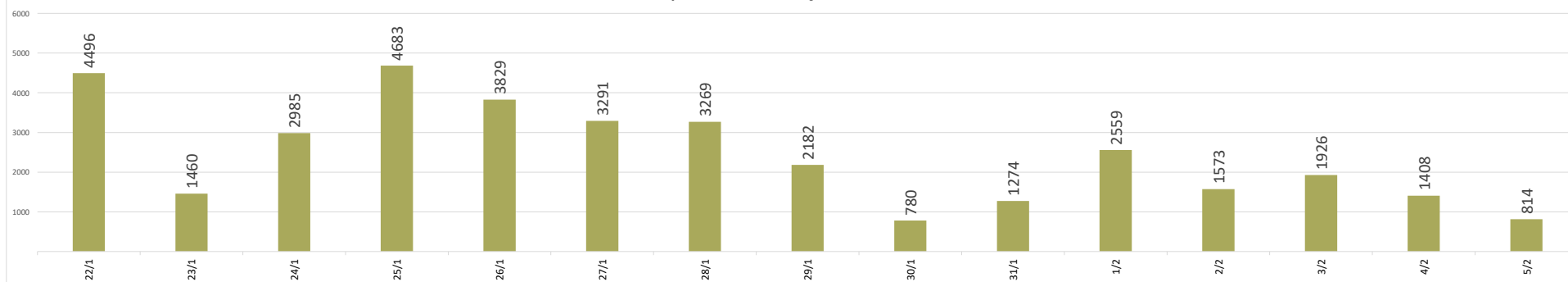
Casos confirmados de COVID-19, por data da notificação no Estado do Amazonas, nos últimos 15 dias

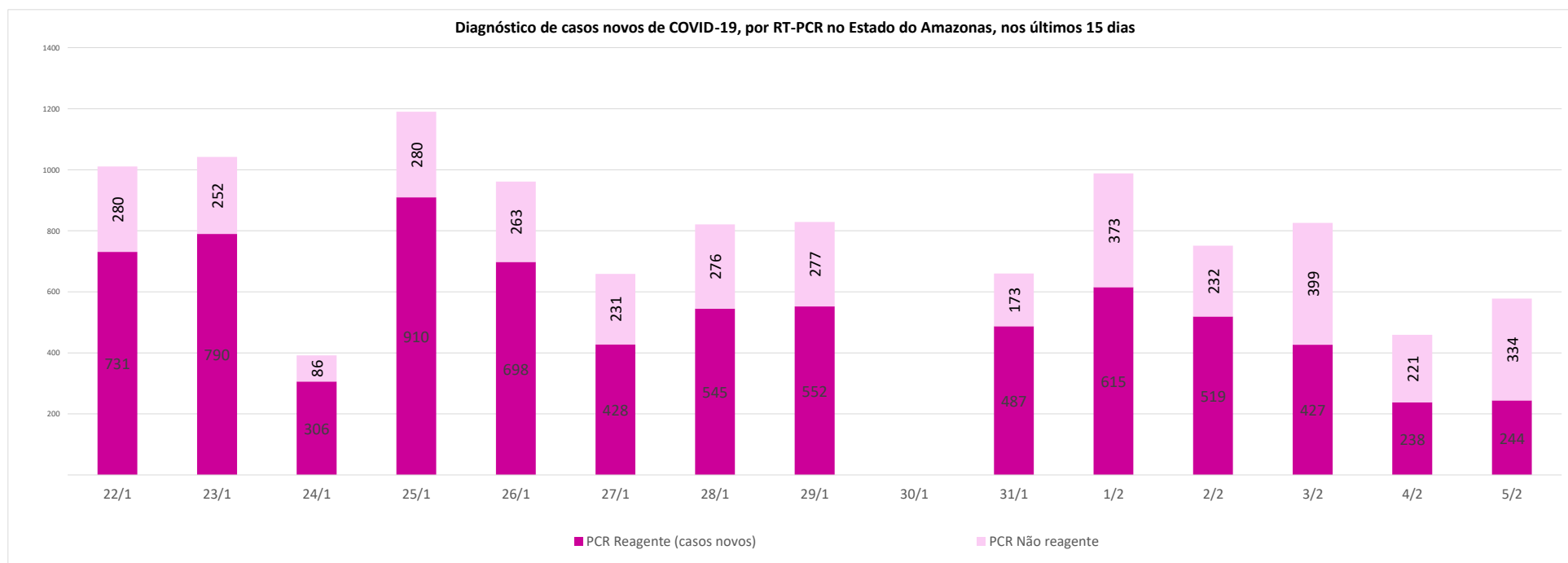


Casos confirmados de COVID-19, por data da notificação em Manaus, nos últimos 15 dias

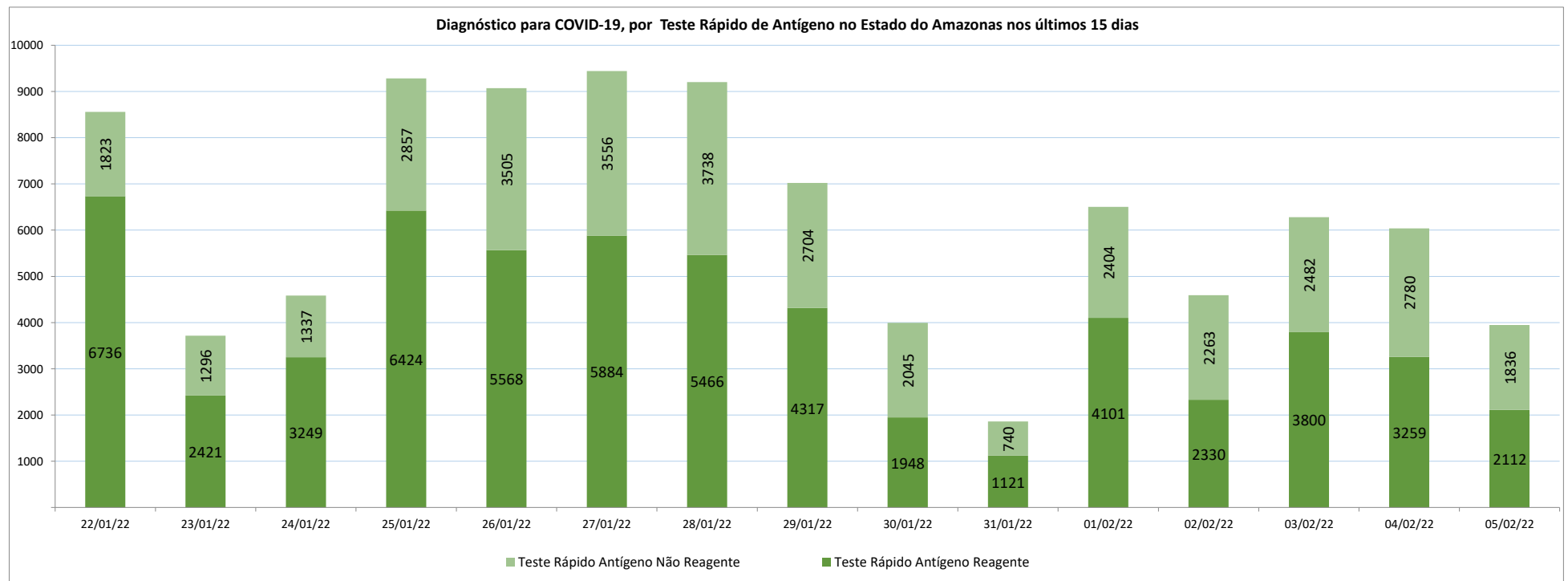


Casos confirmados de COVID-19, por data da notificação no Interior do Amazonas, nos últimos 15 dias





Para acessar a série histórica completa acesse: https://www.fvs.am.gov.br/indicadorSalaSituacao_view/62/2



Para acessar a série histórica completa acesse: https://www.fvs.am.gov.br/indicadorSalaSituacao_view/62/2

NOTA:

- (1) – Caso confirmado: Caso de síndrome gripal ou síndrome respiratória aguda grave associado à anosmia (disfunção olfativa) ou ageusia (disfunção gustatória) aguda sem outra causa pregressa, que se enquadre nos critérios clínico, clínico-epidemiológico, clínico-imagem ou laboratorial.
- (2) – Casos recuperados: Pacientes que tiveram confirmação diagnóstica e saíram do período de isolamento domiciliar ou internação hospitalar. Excluem-se deste cálculo pessoas em isolamento domiciliar, internados e óbitos. Do total de 547521 casos confirmados, 506989 são recuperados e 26526 casos em acompanhamento.
- (3) – Óbitos Reclassificados: Óbitos por SRAG não especificados que estavam em investigação e foram encerrados na data de publicações do Boletim com confirmação para o COVID-19, conforme os novos critérios do Ministério da Saúde. Dos 654 óbitos ocorridos nos meses de Abril e Maio em investigação pela SEMSA Manaus, 345 foram reclassificados até a data de hoje.
- (4) - **Covid-19 Causa Primária:** Internações que ocorreram em função da covid-19.
Covid-19 Causa Secundária: Internação ocorreu por outras patologias e a covid-19 foi diagnosticada através de protocolo de triagem.
- (5) - Das 13 novas internações, 8 pacientes foram internados por outras patologias sendo diagnosticado com covid-19 pelo protocolo de triagem.
- (6) – Reforçando o compromisso com a transparência dos dados da COVID-19 no Estado do Amazonas, realizamos alterações no gráfico de óbitos com a finalidade de dar mais clareza aos dados divulgados pela FVS.
O gráfico óbitos por Covid-19 mostra todos os óbitos por COVID-19 na data da ocorrência, classificando-os em: (i) vermelho: óbitos que ocorreram nas últimas 24h que já apresentavam confirmação para COVID-19; (ii) rosa: óbitos que estavam em investigação e que tiveram sua confirmação para COVID-19 após 24 h da ocorrência do óbito; (iii) roxo: óbitos que estavam com diagnóstico para SRAG não especificado e que tiveram sua confirmação para COVID-19 após reclassificados pela SEMSA Manaus.
A evolução temporal dos óbitos por data de ocorrência, encontra-se disponível também no painel de monitoramento de séries temporais no endereço eletrônico http://www.fvs.am.gov.br/indicadorSalaSituacao_view/69/2, bem como a base de dados individualizada de SRAG atualizada semanalmente.
- (7) - Todos os dados divulgados neste boletim, referentes ao município de Manaus, são publicados no site <https://covid19.manaus.am.gov.br/>
- (8) – As secretarias municipais de saúde não funcionam aos finais de semana, portanto, os dados emitidos no boletim diário nos finais de semana são parciais e sujeito a alterações, que serão atualizadas no primeiro dia útil seguinte.
- (9) - O cabeçalho do boletim diário será colorido de acordo com a fase atual do Risco Epidemiológico da COVID-19 no estado do Amazonas. O Estado está em risco Alto (fase Vermelha).

Monitoramento de COVID-19 em indígenas no Amazonas

http://www.fvs.am.gov.br/indicadorSalaSituacao_view/63/2

Monitoramento do perfil epidemiológico da COVID-19 no Estado do Amazonas

http://www.fvs.am.gov.br/indicadorSalaSituacao_view/60/2

Monitoramento da realização de exames para identificação do Coronavírus

http://www.fvs.am.gov.br/indicadorSalaSituacao_view/62/2

Fonte:

As fontes de dados consultadas foram o Sistema de Informação da Vigilância Epidemiológica da Gripe (SIVEP-Gripe); Gerenciador de Ambiente Laboratorial (GAL); dados do e-SUS notifica; Formulário de Notificação Diária dos Municípios (Google Forms); RedCap Ministério da Saúde; RedCap da Fundação de Vigilância em Saúde do Amazonas; Secretaria Municipal de Limpeza Urbana (SEMULSP); Sistema de Informação sobre Mortalidade (SIM); Centro de Informações Estratégicas em Vigilância em Saúde do Amazonas (CIEVS/FVS-AM); Coordenação Estadual de Controle de Infecção em Serviços de Saúde (CECISS); Secretaria Especial de Saúde Indígena (SESAI/MS); Complexo Regulador /SISTER.

NOTA: ESTE BOLETIM É FECHADO DIARIAMENTE AS 10:00 AS INFORMAÇÕES PODEM DIVERGIR DAS INFORMAÇÕES DIVULGADAS POSTERIORMENTE PELOS MUNICÍPIOS

DADOS PRELIMINARES SUJEITOS A REVISÃO.

Av. Torquato Tapajós, 4010 - Colônia Santo Antônio
Fone: (92) 3182 - 8550 / 3182 - 8551
Manaus-AM-CEP 69093-018 / CNPJ: 07.141.411/0001-46
Site: www.fvs.am.gov.br
E-mail: dipre@fvs.am.gov.br

Fundação de
Vigilância em
Saúde do Amazonas
Dra. Rosimary Costa Pinto

