

BOLETIM DIÁRIO COVID-19 NO AMAZONAS 10/2/2022

Municípios	Casos			Nº de óbitos	Incidência (casos/100.000)	Mortalidade (óbitos/100.000)	Letalidade
	Notificados	Confirmados (1)	% de participação por Município				
AMAZONAS	1.559.736	557.246	100%	14.052	13.445,12	339,04	2,52%
MANAUS	876.231	268.903	48,26%	9.644	12.319,39	441,83	3,59%
INTERIOR	683.505	288.343	51,74%	4.408	14.697,62	224,69	1,53%
01 Itacoatiara	49.366	15.787	2,83%	331	15.578,71	326,63	2,10%
02 Iranduba	31.413	12.956	2,33%	173	26.826,24	358,21	1,34%
03 Tefé	25.710	12.842	2,30%	204	21.457,33	340,86	1,59%
04 Manacapuru	25.503	12.181	2,19%	413	12.509,11	424,12	3,39%
05 Parintins	55.052	11.999	2,15%	358	10.500,29	313,28	2,98%
06 Coari	34.583	11.282	2,02%	239	13.257,81	280,86	2,12%
07 Humaitá	22.997	10.982	1,97%	155	19.938,27	281,41	1,41%
08 São Gabriel da Cachoeira	20.006	9.999	1,79%	110	21.944,96	241,42	1,10%
09 Lábrea	9.018	8.785	1,58%	82	19.069,22	177,99	0,93%
10 Presidente Figueiredo	20.768	7.778	1,40%	111	21.439,40	305,96	1,43%
11 Carauari	22.736	7.497	1,35%	57	26.496,78	201,46	0,76%
12 Maués	18.582	7.264	1,30%	133	11.366,87	208,12	1,83%
13 Manicoré	17.191	7.203	1,29%	109	12.919,95	195,51	1,51%
14 Rio Preto da Eva	15.447	6.572	1,18%	85	19.707,92	254,90	1,29%
15 São Paulo de Olivença	15.590	6.340	1,14%	67	16.132,73	170,49	1,06%
16 Ipixuna	18.132	6.185	1,11%	19	20.832,63	64,00	0,31%
17 Careiro	12.073	5.964	1,07%	88	15.749,03	232,38	1,48%
18 Barcelos	12.048	5.296	0,95%	60	19.256,78	218,17	1,13%
19 Tabatinga	10.458	4.808	0,86%	128	7.302,11	194,40	2,66%
20 Eirunepé	10.974	5.339	0,96%	34	15.136,22	96,39	0,64%
21 Jutai	7.183	4.513	0,81%	38	31.521,97	265,42	0,84%
22 Boca do Acre	9.600	4.110	0,74%	30	11.979,71	87,44	0,73%
23 Autazes	9.769	4.025	0,72%	101	10.173,13	255,28	2,51%
24 Benjamin Constant	10.686	3.976	0,71%	88	9.249,95	204,73	2,21%
25 Atalaia do Norte	6.974	3.907	0,70%	11	19.612,47	55,22	0,28%
26 Itapiranga	7.439	3.824	0,69%	44	41.801,49	480,98	1,15%
27 Urucurituba	6.810	3.711	0,67%	36	16.089,31	156,08	0,97%
28 Alvarães	6.773	3.702	0,66%	46	23.078,36	286,77	1,24%
29 Barreirinha	5.715	3.716	0,67%	67	11.597,64	209,11	1,80%
30 Borba	8.840	3.526	0,63%	70	8.566,36	170,06	1,99%
31 Novo Airão	8.173	3.285	0,59%	36	16.885,99	185,05	1,10%
32 Nova Olinda do Norte	7.235	3.267	0,59%	70	8.740,44	187,28	2,14%
33 Santa Isabel do Rio Negro	5.071	3.156	0,57%	55	12.545,71	218,64	1,74%
34 Urucará	6.571	3.161	0,57%	55	19.445,13	338,34	1,74%
35 Pauini	9.977	3.327	0,60%	23	17.126,53	118,40	0,69%
36 Novo Aripuanã	6.639	2.995	0,54%	31	11.679,15	120,89	1,04%
37 Codajás	6.287	2.963	0,53%	26	10.346,75	90,79	0,88%
38 Maraã	5.271	2.891	0,52%	23	15.863,70	126,21	0,80%
39 Beruri	4.543	2.880	0,52%	35	14.634,89	177,85	1,22%
40 Envira	7.751	3.236	0,58%	13	16.153,35	64,89	0,40%
41 Anori	7.000	2.669	0,48%	33	12.703,47	157,07	1,24%
42 Amaturá	4.988	2.621	0,47%	19	22.720,18	164,70	0,72%
43 Manaquiri	5.816	2.591	0,46%	54	8.070,39	168,20	2,08%
44 Anamá	7.142	2.477	0,44%	11	18.194,51	80,80	0,44%
45 Uarini	3.164	2.463	0,44%	26	18.190,55	192,02	1,06%
46 Santo Antônio do Itá	3.782	2.286	0,41%	45	10.582,35	208,31	1,97%
47 Nhamundá	4.190	2.181	0,39%	39	10.300,85	184,20	1,79%
48 Tapauá	5.028	2.180	0,39%	25	12.706,92	145,72	1,15%
49 São Sebastião do Uatumã	2.791	2.124	0,38%	19	15.149,79	135,52	0,89%
50 Canutama	3.227	1.958	0,35%	11	12.527,99	70,38	0,56%
51 Silves	4.644	1.932	0,35%	22	21.066,40	239,89	1,14%
52 Careiro da Várzea	5.287	1.968	0,35%	25	6.511,17	82,71	1,27%
53 Tonantins	4.160	1.914	0,34%	41	10.205,28	218,61	2,14%
54 Fonte Boa	3.752	1.859	0,33%	44	10.557,10	249,87	2,37%
55 Guajará	3.862	1.920	0,34%	31	11.512,17	185,87	1,61%
56 Apuí	5.227	1.984	0,36%	36	9.029,26	163,84	1,81%
57 Boa Vista do Ramos	3.128	1.649	0,30%	13	8.585,41	67,68	0,79%
58 Japurá	1.893	1.200	0,22%	11	43.557,17	399,27	0,92%
59 Juruá	2.951	1.072	0,19%	17	7.286,57	115,55	1,59%
60 Itamarati	3.564	1.071	0,19%	9	13.641,57	114,64	0,84%
61 Caapiranga	2.955	994	0,18%	23	7.598,81	175,83	2,31%

FONTE: Casos confirmados: Secretarias Municipais de Saúde / Óbitos: Serviços de Saúde de Ocorrência do Óbito
 LEGENDA: Os 10 Municípios que estão em destaque na cor vermelha, são os que não disponibilizaram informações para atualização do Boletim.

NOVOS CASOS CONFIRMADOS	NOVOS CASOS RECUPERADOS (2)
2.663	2.852
ÓBITOS CONFIRMADOS EM 09/02/2022	LETALIDADE
3	2,52%

CASOS NOVOS CONFIRMADOS								
RT-PCR		T. RÁPIDO (anticorpos)		T. RÁPIDO (antígeno)		Clin. Epidemiológico		TOTAL
CAPITAL	INTERIOR	CAPITAL	INTERIOR	CAPITAL	INTERIOR	CAPITAL	INTERIOR	
39	41	0	0	2.119	464	0	0	2.663

ÓBITOS CONFIRMADOS						TOTAL
Óbitos confirmados após a data da ocorrência por critério Clínico, Imagem; Clínico Epidemiológico ou Laboratorial		Ocorridos em 09/02/2022		Reclassificados pela SEMSA/Manaus, referente aos meses Abril e Maio/2020 (3)		
Capital	Interior	Capital	Interior			
2	2	3	0	345		14.052
4		3				

NÚMERO DE SEPULTAMENTOS EM MANAUS EM 09/02/2022	
Número TOTAL de sepultamentos por dia COVID-19	4

FONTE: (SEMULSP) <https://www.manaus.am.gov.br/noticia/quarta-feira-09-02/>

Boletim Epidemiológico - SESAI/MS						
Doença por Coronavírus (COVID-19) em populações indígenas aldeadas						
DSEI	Suspeitos	Confirmados	Descartados	Infectados (atual)	Cura Clínica	Óbitos
Alto Rio Negro	0	2.416	1.168	77	2.311	26
Alto Rio Solimões	0	2.500	1.407	20	2.418	53
Manaus	0	1.439	3.115	37	1.367	26
Médio Rio Purus	6	621	161	45	569	7
Médio Rio Solimões	0	886	1.141	25	848	11
Parintins	0	666	1.035	0	647	19
Vale do Javari	0	962	701	36	921	3
TOTAL	6	9.490	8.728	240	9.081	145

Fonte: Fichas de notificação e resultados laboratoriais, atualizado em 09/02/2022.

CASO SUSPEITO: caso que apresente sinais/sintomas respiratórios.

CASO CONFIRMADO: caso com resultado positivo em RT-PCR em tempo real, pelo protocolo Charité, Pesquisa de Antígeno, Critério Clínico, Critério Clínico por Imagem e/ou Critério Clínico Epidemiológico.

INFECTADO ATUAL: Caso confirmado para COVID-19, com infecção ativa, que está em isolamento domiciliar

CASO DESCARTADO: Caso que se enquadra na definição de suspeito E apresente resultado laboratorial negativo para SARS-CoV2 OU confirmação laboratorial para outro agente etiológico.

CASO CURADO: Casos em isolamento domiciliar: casos confirmados que passaram do domiciliar, a contar da data de início dos sintomas E que estão assintomáticos. Casos em internação hospitalar: diante da avaliação médica.suspeito elaborada pelo MS.* Após a qualificação das informações com os respectivos DSEI alguns casos suspeitos que não se enquadram na definição de casos foram excluídos.

MANAUS

PACIENTES INTERNADOS POR SRAG EM MANAUS EM 10/2/2022							
REDE	CONFIRMADOS POR COVID-19						
	UTI COVID-19			LEITO CLÍNICO COVID-19			SALA VERMELHA
	TOTAL	COVID-19(4) Primária	COVID-19(4) Secundária	TOTAL	COVID-19 Primária	COVID-19 Secundária	
REDE PÚBLICA	82	76	6	131	83	48	1
Adulto (total)	73	68	5	116	72	44	1
Geral	72	67	5	111	70	41	1
Gestante	1	1	0	2	2	0	0
Oncológico	0	0	0	1	0	1	0
Cardíaco	0	0	0	2	0	2	0
Forças Armadas	2	2	0	6	4	2	0
Infantil	7	6	1	9	7	2	0
REDE PRIVADA	22	22	0	18	8	10	0
SUBTOTAL CONFIRMADOS	104	98	6	149	91	58	1
TOTAL CONFIRMADOS	254						

REDE	SUSPEITOS						
	UTI COVID-19			LEITO CLÍNICO COVID-19			SALA VERMELHA
	TOTAL	COVID-19 Primária	COVID-19 Secundária	TOTAL	COVID-19 Primária	COVID-19 Secundária	
REDE PÚBLICA	0	0	0	0	0	0	0
Adulto (total)	0	0	0	0	0	0	0
Geral	0	0	0	0	0	0	0
Gestante	0	0	0	0	0	0	0
Oncológico	0	0	0	0	0	0	0
Cardíaco	0	0	0	0	0	0	0
Forças Armadas	0	0	0	0	0	0	0
Infantil	0	0	0	0	0	0	0
REDE PRIVADA	1	1	0	6	6	0	0
SUBTOTAL SUSPEITOS	1	1	0	6	6	0	0
TOTAL SUSPEITOS	7						
TOTAL GERAL	261						

FONTE: Secretaria Estado de Saúde do AMAZONAS - SES/AM.

INTERIOR

PACIENTES INTERNADOS POR SRAG EM INTERIOR DO AMAZONAS EM 10/2/2022		
REDE	INTERNADOS POR COVID-19	
	UCI COVID-19	LEITO CLÍNICO COVID-19
REDE PÚBLICA	2	79
TOTAL GERAL	81	

FONTE: Secretaria Estado de Saúde do AMAZONAS - SES/AM.

PACIENTES AGUARDANDO TRANSFERÊNCIA PARA REDE HOSPITALAR COVID					
Nº Paciente	Público		Privado		UTI
	LEITO CLÍNICO	UTI	LEITO CLÍNICO	UTI	
Manaus	2	1	1	0	0
Interior	0	0	0	0	0
TOTAL	2	2	0	0	0

FONTE: Secretaria Estado de Saúde do AMAZONAS - SES/AM.

Covid-19 Causa Primária: Interações que ocorreram em função da covid-19.
Covid-19 Causa Secundária: Interação ocorreu por outras patologias e a covid-19 foi diagnosticada através de protocolo de triagem.
Tempo de Isolamento: Para pacientes em UTI por COVID-19 primária - 20 dias. Tempo de isolamento de pacientes com COVID-19 primária em Leito clínico - 10 dias. Para pacientes com SRAG COVID-19 que apresenta melhora clínica e é transferido da UTI para leito clínico, permanecerá em isolamento até completar os 20 dias. Para mais detalhes, consultar Nota Técnica em: https://www.fvs.am.gov.br/media/publicacao/NOTA_TECNICA_CONJUNTA_N%C2%BA_03-SES-AM_-_FVS-RCP_-_pdf

Média de permanência de pacientes em UTI por COVID-19 primária é de 10 dias. Já os pacientes com COVID-19 primária em leito clínico permanecem internados em média 4 dias

UNIDADE	CAPACIDADE INSTALADA DA REDE ASSISTENCIAL DE SAÚDE EM MANAUS								
	UTI GERAL			LEITOS CLÍNICOS GERAL			SALA VERMELHA GERAL		
	OCUPADOS	LIVRES	TOTAL	OCUPADOS	LIVRES	TOTAL	OCUPADOS	LIVRES	TOTAL
REDE PÚBLICA	232	100	332	1.679	197	1.760	156	17	173
Adulto (total)	208	63	271	1.520	106	1.510	154	8	162
Geral	162	43	205	934	0	818	152	6	158
Gestante	14	8	22	461	93	554	2	0	2
Oncológico	10	1	11	59	9	68	0	0	0
Cardíaco	22	11	33	66	4	70	0	2	2
Forças Armadas	0	0	0	12	18	30	0	1	1
Infantil	24	37	61	147	73	220	2	8	10
REDE PRIVADA	137	11	148	423	93	516	1	11	12
TOTAL	369	111	480	2.102	290	2.276	157	28	185

UNIDADE	CAPACIDADE INSTALADA DA REDE ASSISTENCIAL DE SAÚDE NO INTERIOR DO AMAZONAS								
	UTI COVID			LEITOS CLÍNICOS COVID			SALA VERMELHA COVID		
	OCUPADOS	LIVRES	TOTAL	OCUPADOS	LIVRES	TOTAL	OCUPADOS	LIVRES	TOTAL
REDE PÚBLICA	82	68	150	131	343	474	1	16	17
Adulto (total)	73	56	129	116	279	395	1	14	15
Geral	72	47	119	111	223	334	1	4	5
Gestante	1	9	10	2	37	39	0	5	5
Oncológico	0	0	0	1	0	1	0	5	5
Cardíaco	0	0	0	2	19	21	0	0	0
Forças Armadas	2	4	6	6	18	24	0	1	1
Infantil	7	8	15	9	46	55	0	1	1
REDE PRIVADA	23	32	55	24	30	54	0	8	8
TOTAL	105	100	205	155	373	528	1	24	25

Unidades que não enviaram informações na data de hoje: SPA Alvorada; Hospital Pronto Socorro da Criança Zona Oeste; Hospital Militar de Área de Manaus e Hospital Samel

UNIDADE	CAPACIDADE INSTALADA DA REDE ASSISTENCIAL DE SAÚDE NO INTERIOR DO AMAZONAS					
	UCI GERAL			LEITOS CLÍNICOS GERAL		
	OCUPADOS	LIVRES	TOTAL	OCUPADOS	LIVRES	TOTAL
REDE PÚBLICA	4	41	45	388	1.348	1.736

UNIDADE	CAPACIDADE INSTALADA DA REDE ASSISTENCIAL DE SAÚDE NO INTERIOR DO AMAZONAS					
	UCI COVID			LEITOS CLÍNICOS COVID		
	OCUPADOS	LIVRES	TOTAL	OCUPADOS	LIVRES	TOTAL
REDE PÚBLICA	2	156	158	79	783	862

UNIDADE	TAXA DE OCUPAÇÃO NO INTERIOR DO AMAZONAS			
	UCI		LEITOS CLÍNICOS	
	GERAL	COVID-19	GERAL	COVID-19
REDE PÚBLICA	8,89%	1,27%	22,35%	9,16%

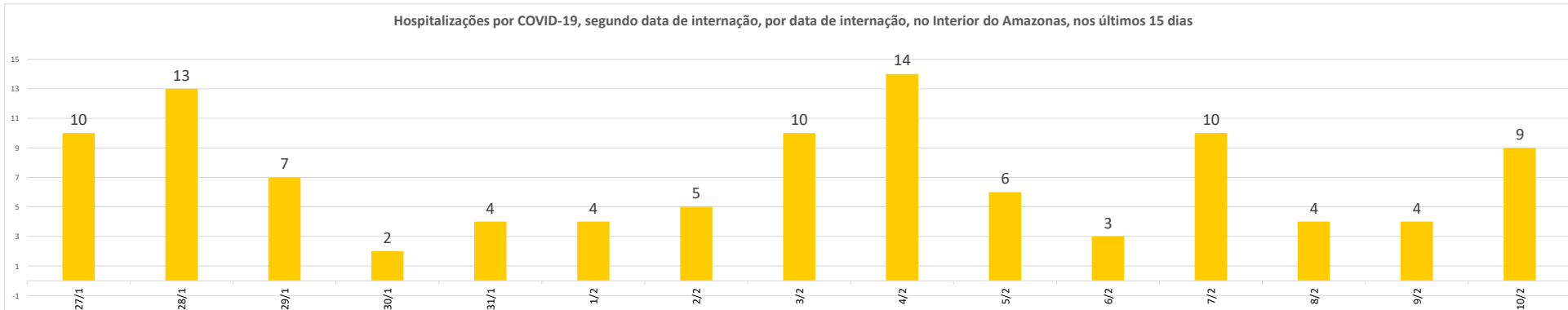
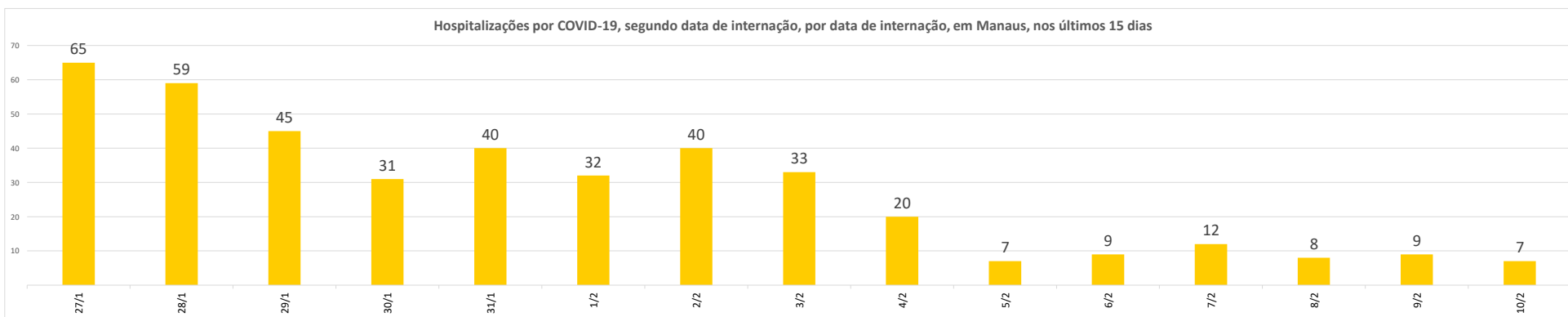
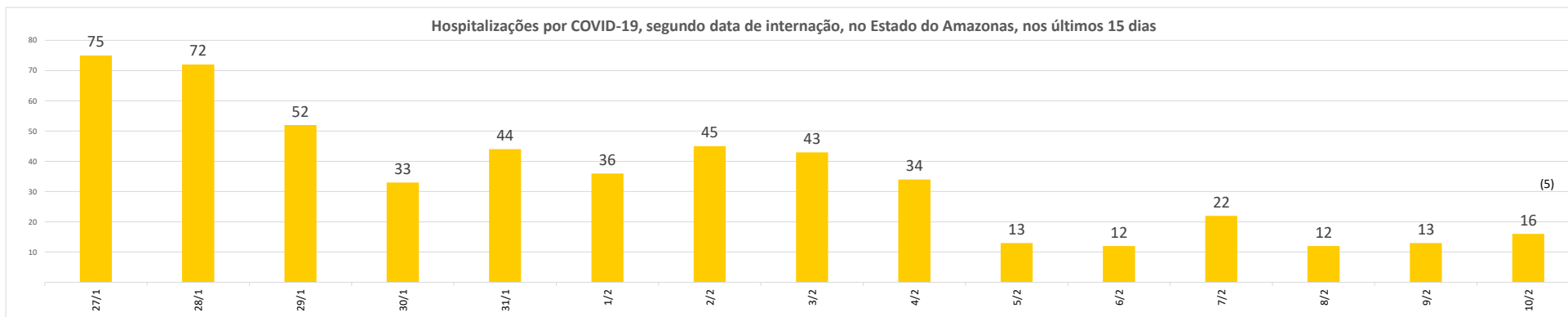
FONTE: Secretaria Estado de Saúde do AMAZONAS - SES/AM.

SITUAÇÃO VACINAL DOS PACIENTES INTERNADOS POR COVID-19 NO AMAZONAS					
CAPITAL	TOTAL	UTI	%	LEITOS CLÍNICOS	%
		NENHUMA DOSE	50	48,08%	54
ESQUEMA INCOMPLETO	23	22,12%	59	39,60%	
ESQUEMA VACINAL COMPLETO	31	29,81%	36	24,16%	

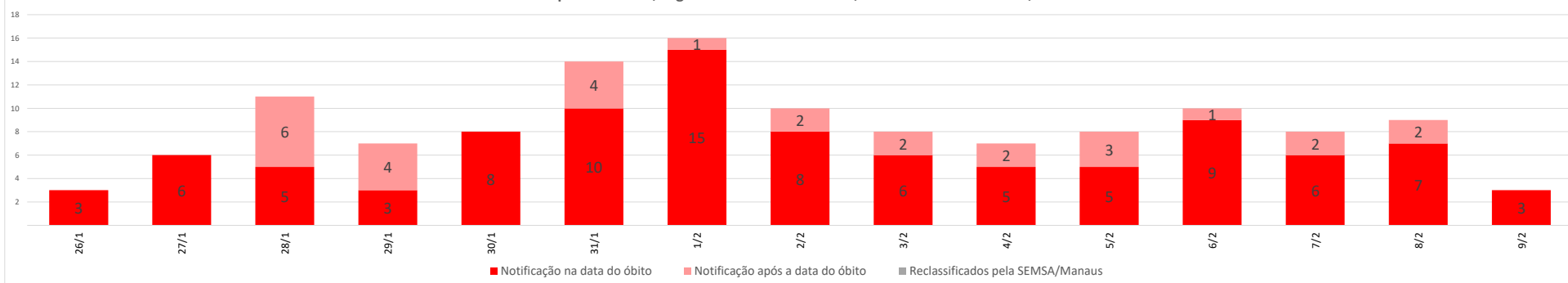
INTERIOR	TOTAL	UCI	%	LEITOS CLÍNICOS	%
		NENHUMA DOSE	0	0,00%	15
ESQUEMA INCOMPLETO	2	100,00%	40	50,63%	
ESQUEMA VACINAL COMPLETO	0	0,00%	24	30,38%	

Esquema Vacinal Completo: Doses de vacina em dia, sem atraso (Dose única, Dose única com reforço, Duas doses sem reforço atrasado e Três doses)
Esquema Vacinal Incompleto: Doses de Vacina Incompleta

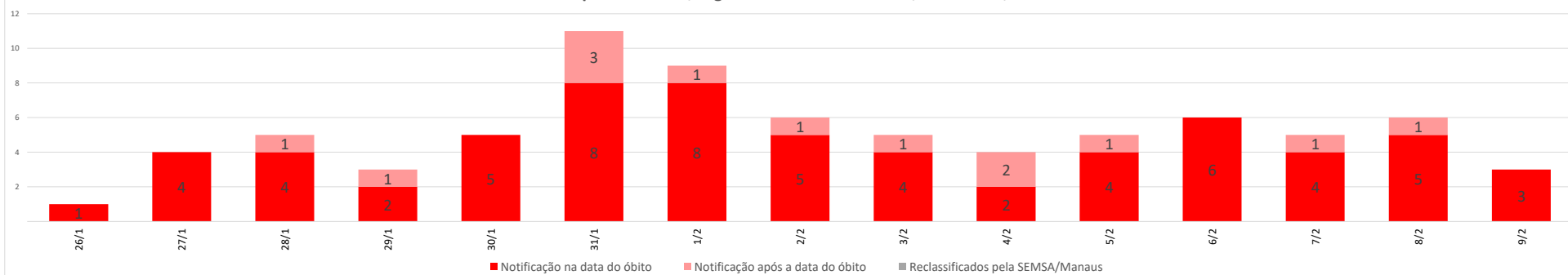
FONTE: Fundação de Vigilância em Saúde do Amazonas Dra. Rosemary Costa Pinto - FVS-RCP.



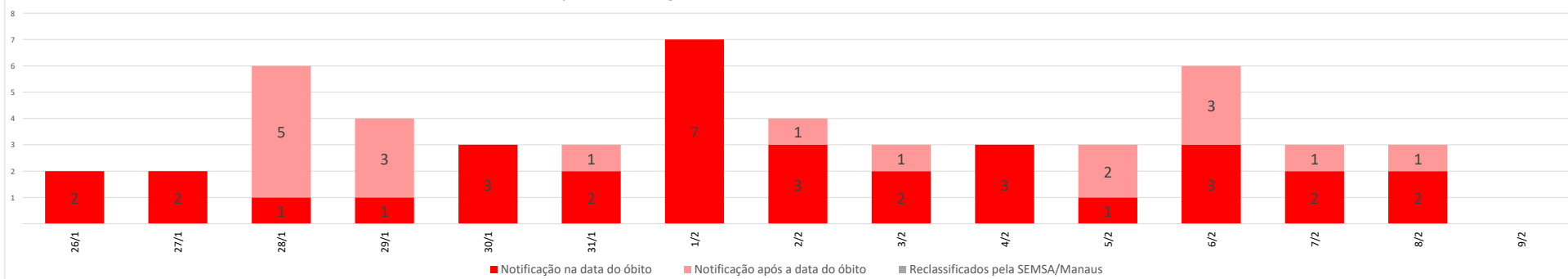
Óbitos confirmados por COVID-19, segundo data de ocorrência, no Estado do Amazonas, nos últimos 15 dias

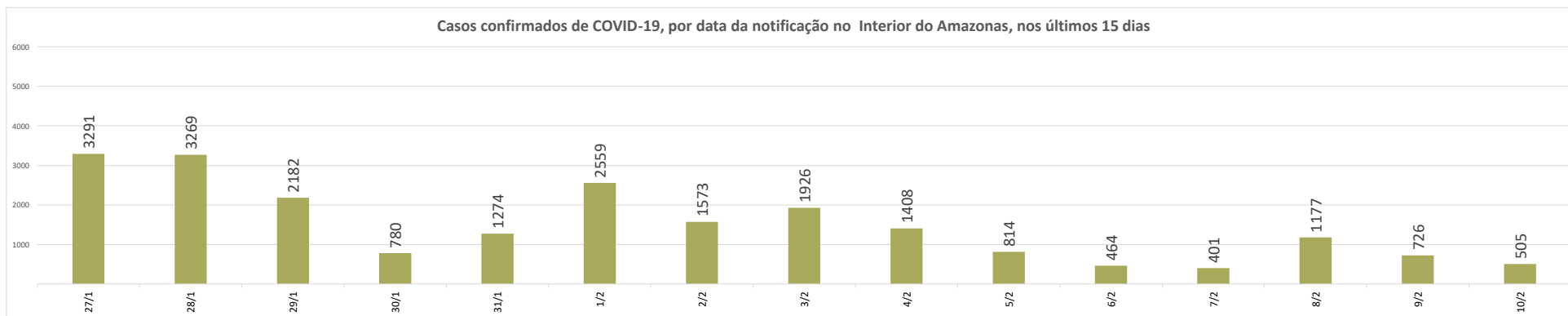
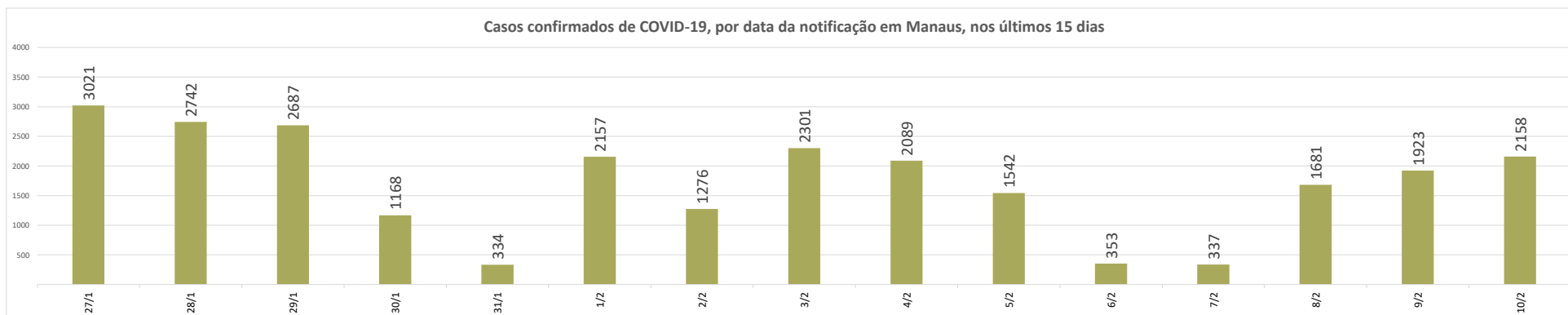
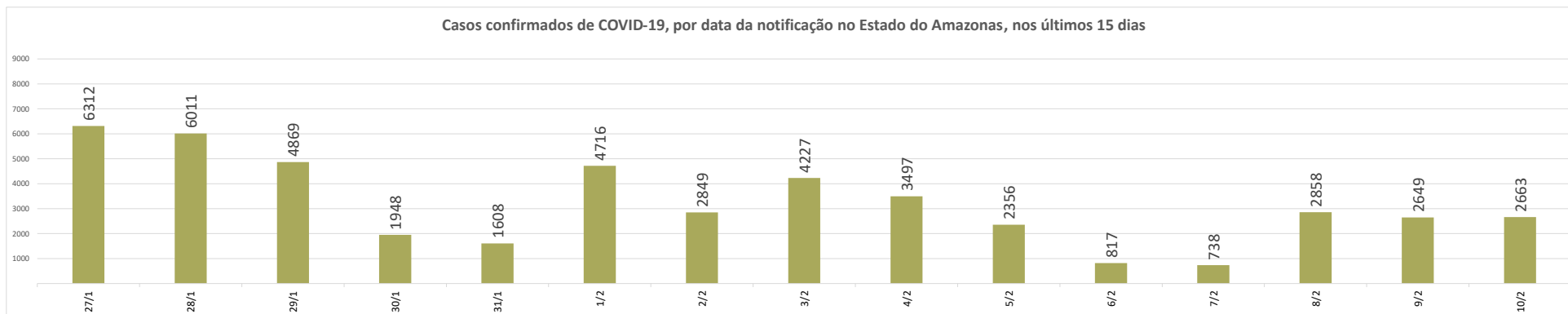


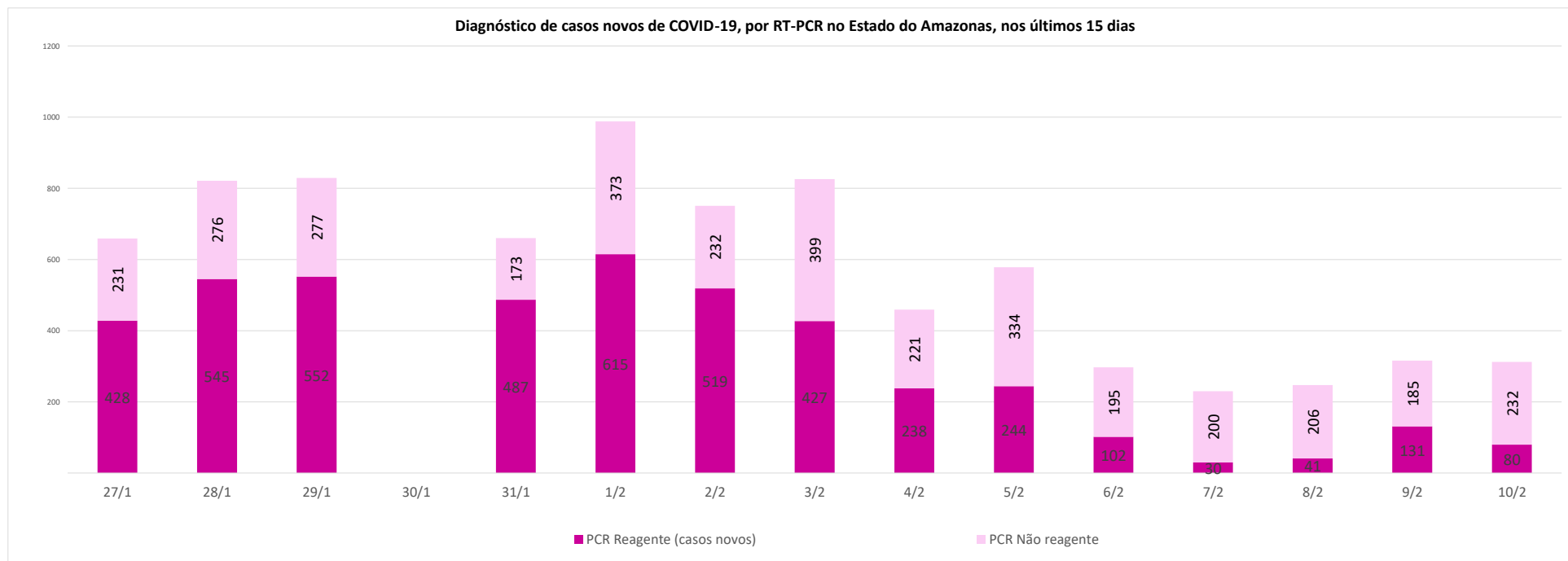
Óbitos confirmados por COVID-19, segundo data de ocorrência, em Manaus, nos últimos 15 dias



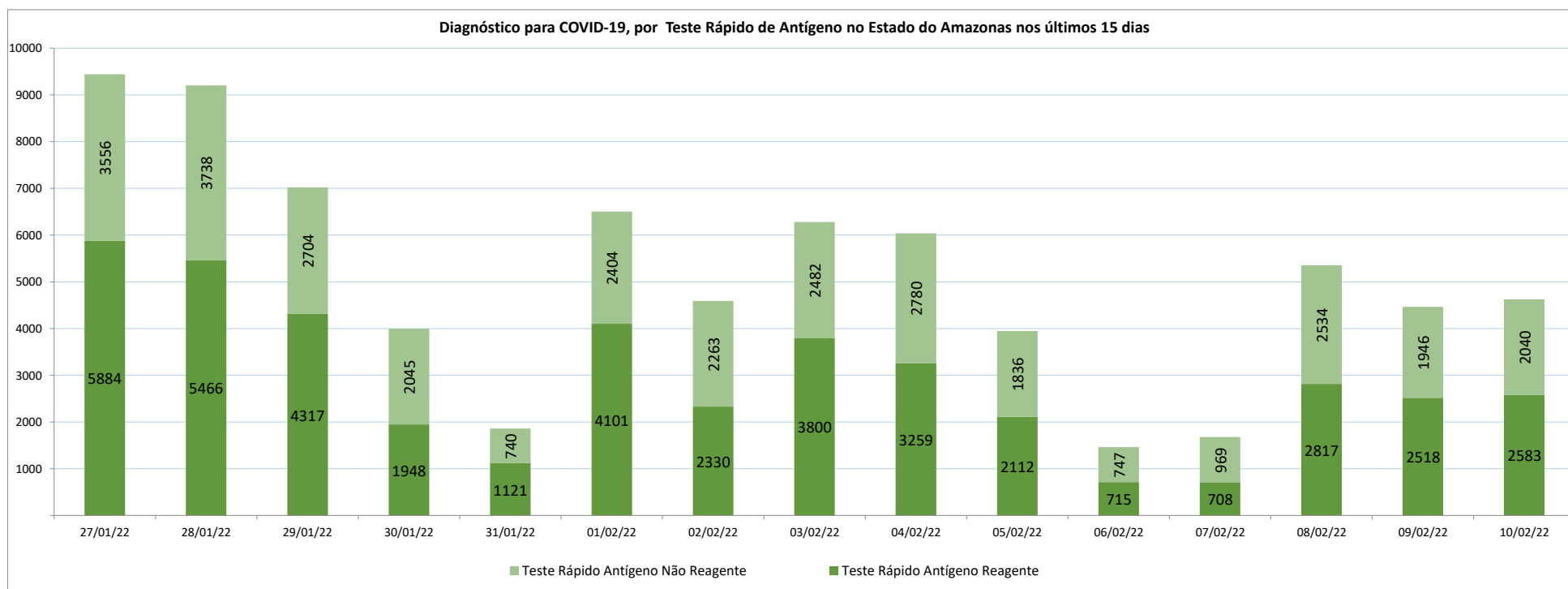
Óbitos confirmados por COVID-19, segundo data de ocorrência, no interior do Amazonas, nos últimos 15 dias







Para acessar a série histórica completa acesse: https://www.fvs.am.gov.br/indicadorSalaSituacao_view/62/2



Para acessar a série histórica completa acesse: https://www.fvs.am.gov.br/indicador/SalaSituacao_view/62/2

NOTA:

- (1) – Caso confirmado: Caso de síndrome gripal ou síndrome respiratória aguda grave associado à anosmia (disfunção olfativa) ou ageusia (disfunção gustatória) aguda sem outra causa pregressa, que se enquadre nos critérios clínico, clínico-epidemiológico, clínico-imagem ou laboratorial.
- (2) – Casos recuperados: Pacientes que tiveram confirmação diagnóstica e saíram do período de isolamento domiciliar ou internação hospitalar. Excluem-se deste cálculo pessoas em isolamento domiciliar, internados e óbitos. Do total de 557246 casos confirmados, 523118 são recuperados e 20076 casos em acompanhamento.
- (3) – Óbitos Reclificados: Óbitos por SRAG não especificados que estavam em investigação e foram encerrados na data de publicações do Boletim com confirmação para o COVID-19, conforme os novos critérios do Ministério da Saúde. Dos 654 óbitos ocorridos nos meses de Abril e Maio em investigação pela SEMSA Manaus, 345 foram reclassificados até a data de hoje.
- (4) - **Covid-19 Causa Primária:** Internações que ocorreram em função da covid-19.
Covid-19 Causa Secundária: Internação ocorreu por outras patologias e a covid-19 foi diagnosticada através de protocolo de triagem.
- (5) - Das 16 novas internações, 2 pacientes foram internados por outras patologias sendo diagnosticado com covid-19 pelo protocolo de triagem.
- (6) – Reforçando o compromisso com a transparência dos dados da COVID-19 no Estado do Amazonas, realizamos alterações no gráfico de óbitos com a finalidade de dar mais clareza aos dados divulgados pela FVS.
O gráfico óbitos por Covid-19 mostra todos os óbitos por COVID-19 na data da ocorrência, classificando-os em: (i) vermelho: óbitos que ocorreram nas últimas 24h que já apresentavam confirmação para COVID-19; (ii) rosa: óbitos que estavam em investigação e que tiveram sua confirmação para COVID-19 após 24 h da ocorrência do óbito; (iii) roxo: óbitos que estavam com diagnóstico para SRAG não especificado e que tiveram sua confirmação para COVID-19 após reclassificados pela SEMSA Manaus.
A evolução temporal dos óbitos por data de ocorrência, encontra-se disponível também no painel de monitoramento de séries temporais no endereço eletrônico http://www.fvs.am.gov.br/indicadorSalaSituacao_view/69/2, bem como a base de dados individualizada de SRAG atualizada semanalmente.
- (7) - Todos os dados divulgados neste boletim, referentes ao município de Manaus, são publicados no site <https://covid19.manaus.am.gov.br/>
- (8) – As secretarias municipais de saúde não funcionam aos finais de semana, portanto, os dados emitidos no boletim diário nos finais de semana são parciais e sujeito a alterações, que serão atualizadas no primeiro dia útil seguinte.
- (9) - O cabeçalho do boletim diário será colorido de acordo com a fase atual do Risco Epidemiológico da COVID-19 no estado do Amazonas. O Estado está em risco Alto (fase Vermelha).

Monitoramento de COVID-19 em indígenas no Amazonashttp://www.fvs.am.gov.br/indicadorSalaSituacao_view/63/2**Monitoramento do perfil epidemiológico da COVID-19 no Estado do Amazonas**http://www.fvs.am.gov.br/indicadorSalaSituacao_view/60/2**Monitoramento da realização de exames para identificação do Coronavírus**http://www.fvs.am.gov.br/indicadorSalaSituacao_view/62/2**Fonte:**

As fontes de dados consultadas foram o Sistema de Informação da Vigilância Epidemiológica da Gripe (SIVEP-Gripe); Gerenciador de Ambiente Laboratorial (GAL); dados do e-SUS notifica; Formulário de Notificação Diária dos Municípios (Google Forms); RedCap Ministério da Saúde; RedCap da Fundação de Vigilância em Saúde do Amazonas; Secretaria Municipal de Limpeza Urbana (SEMULSP); Sistema de Informação sobre Mortalidade (SIM); Centro de Informações Estratégicas em Vigilância em Saúde do Amazonas (CIEVS/FVS-AM); Coordenação Estadual de Controle de Infecção em Serviços de Saúde (CECISS); Secretaria Especial de Saúde Indígena (SESAI/MS); Complexo Regulador /SISTER.

NOTA: ESTE BOLETIM É FECHADO DIARIAMENTE AS 10:00 AS INFORMAÇÕES PODEM DIVERGIR DAS INFORMAÇÕES DIVULGADAS POSTERIORMENTE PELOS MUNICÍPIOS

DADOS PRELIMINARES SUJEITOS A REVISÃO.

Av. Torquato Tapajós, 4010 - Colônia Santo Antônio
Fone: (92) 3182 - 8550 / 3182 - 8551
Manaus-AM-CEP 69093-018 / CNPJ: 07.141.411/0001-46
Site: www.fvs.am.gov.br
E-mail: dipre@fvs.am.gov.br

Fundação de
Vigilância em
Saúde do Amazonas
Dra. Rosimary Costa Pinto

