

**BOLETIM DIÁRIO COVID-19 NO AMAZONAS 11/2/2022**

**678**

Municípios	Casos			Nº de óbitos	Incidência (casos/100.000)	Mortalidade (óbitos/100.000)	Letalidade
	Notificados	Confirmados (1)	% de participação por Município				
<b>AMAZONAS</b>	<b>1.565.490</b>	<b>559.654</b>	<b>100%</b>	<b>14.059</b>	<b>13.503,22</b>	<b>339,21</b>	<b>2,51%</b>
<b>MANAUS</b>	<b>880.039</b>	<b>270.852</b>	<b>48,40%</b>	<b>9.648</b>	<b>12.408,68</b>	<b>442,01</b>	<b>3,56%</b>
<b>INTERIOR</b>	<b>685.451</b>	<b>288.802</b>	<b>51,60%</b>	<b>4.411</b>	<b>14.721,02</b>	<b>224,84</b>	<b>1,53%</b>
01 Itacoatiara	49.501	15.807	2,82%	331	15.598,45	326,63	2,09%
02 Iranduba	31.430	12.956	2,32%	173	26.826,24	358,21	1,34%
03 Tefé	25.725	12.843	2,29%	204	21.459,01	340,86	1,59%
04 Manacapuru	25.544	12.192	2,18%	413	12.520,41	424,12	3,39%
05 Parintins	55.100	12.004	2,14%	358	10.504,67	313,28	2,98%
06 Coari	34.653	11.285	2,02%	239	13.261,34	280,86	2,12%
07 Humaitá	22.997	10.985	1,96%	155	19.943,72	281,41	1,41%
08 São Gabriel da Cachoeira	20.019	10.004	1,79%	110	21.955,93	241,42	1,10%
09 Lábrea	9.029	8.796	1,57%	83	19.093,10	180,16	0,94%
10 Presidente Figueiredo	20.777	7.781	1,39%	111	21.447,67	305,96	1,43%
11 Carauari	22.762	7.510	1,34%	57	26.542,73	201,46	0,76%
12 Maués	18.605	7.266	1,30%	133	11.370,00	208,12	1,83%
13 Manicoré	17.305	7.262	1,30%	109	13.025,78	195,51	1,50%
14 Rio Preto da Eva	15.461	6.575	1,17%	85	19.716,92	254,90	1,29%
15 São Paulo de Olivença	16.650	6.347	1,13%	67	16.150,54	170,49	1,06%
16 IPIXUNA	18.132	6.250	1,12%	19	21.051,57	64,00	0,30%
17 Careiro	12.097	5.965	1,07%	88	15.751,67	232,38	1,48%
18 Barcelos	12.055	5.298	0,95%	60	19.264,05	218,17	1,13%
19 <b>Tabatinga</b>	<b>10.458</b>	<b>4.808</b>	<b>0,86%</b>	<b>128</b>	<b>7.302,11</b>	<b>194,40</b>	<b>2,66%</b>
20 Eirunepé	10.974	5.444	0,97%	34	15.433,90	96,39	0,62%
21 Jutai	7.183	4.516	0,81%	39	31.542,92	272,40	0,86%
22 Boca do Acre	9.637	4.125	0,74%	30	12.023,43	87,44	0,73%
23 Autazes	9.800	4.029	0,72%	101	10.183,24	255,28	2,51%
24 Benjamin Constant	10.693	3.980	0,71%	88	9.259,26	204,73	2,21%
25 Atalaia do Norte	6.978	3.907	0,70%	11	19.612,47	55,22	0,28%
26 <b>Itapiranga</b>	<b>7.439</b>	<b>3.824</b>	<b>0,68%</b>	<b>44</b>	<b>41.801,49</b>	<b>480,98</b>	<b>1,15%</b>
27 Urucurituba	6.813	3.711	0,66%	36	16.089,31	156,08	0,97%
28 Alvarães	6.789	3.703	0,66%	46	23.084,60	286,77	1,24%
29 Barreirinha	5.720	3.721	0,66%	67	11.613,25	209,11	1,80%
30 Borba	8.856	3.534	0,63%	70	8.585,80	170,06	1,98%
31 <b>Novo Airão</b>	<b>8.173</b>	<b>3.285</b>	<b>0,59%</b>	<b>36</b>	<b>16.885,99</b>	<b>185,05</b>	<b>1,10%</b>
32 Nova Olinda do Norte	7.235	3.268	0,58%	70	8.743,11	187,28	2,14%
33 Santa Isabel do Rio Negro	5.073	3.156	0,56%	56	12.545,71	222,61	1,77%
34 Uruará	6.571	3.171	0,57%	55	19.506,64	338,34	1,73%
35 Pauini	10.006	3.341	0,60%	23	17.198,60	118,40	0,69%
36 Novo Aripuanã	6.649	2.995	0,54%	31	11.679,15	120,89	1,04%
37 Codajás	6.290	2.964	0,53%	26	10.350,25	90,79	0,88%
38 Marã	5.276	2.891	0,52%	23	15.863,70	126,21	0,80%
39 Beruri	4.543	2.881	0,51%	35	14.639,97	177,85	1,21%
40 Envira	7.840	3.288	0,59%	13	16.412,92	64,89	0,40%
41 Anori	7.000	2.670	0,48%	33	12.708,23	157,07	1,24%
42 Amaturá	4.990	2.621	0,47%	19	22.720,18	164,70	0,72%
43 Manaquiri	5.816	2.591	0,46%	54	8.070,39	168,20	2,08%
44 Anamá	7.149	2.477	0,44%	11	18.194,51	80,80	0,44%
45 Uarini	3.164	2.463	0,44%	26	18.190,55	192,02	1,06%
46 Santo Antônio do Içá	3.782	2.286	0,41%	45	10.582,35	208,31	1,97%
47 Nhamundá	4.193	2.183	0,39%	39	10.310,30	184,20	1,79%
48 Tapauá	5.029	2.180	0,39%	25	12.706,92	145,72	1,15%
49 <b>São Sebastião do Uatumã</b>	<b>2.791</b>	<b>2.124</b>	<b>0,38%</b>	<b>19</b>	<b>15.149,79</b>	<b>135,52</b>	<b>0,89%</b>
50 Canutama	3.232	1.959	0,35%	11	12.534,39	70,38	0,56%
51 <b>Silves</b>	<b>4.644</b>	<b>1.932</b>	<b>0,35%</b>	<b>22</b>	<b>21.066,40</b>	<b>239,89</b>	<b>1,14%</b>
52 Careiro da Várzea	5.287	1.968	0,35%	25	6.511,17	82,71	1,27%
53 Tonantins	4.163	1.915	0,34%	41	10.210,61	218,61	2,14%
54 Fonte Boa	3.754	1.859	0,33%	44	10.557,10	249,87	2,37%
55 Guajará	3.879	1.926	0,34%	31	11.548,15	185,87	1,61%
56 <b>Apuí</b>	<b>5.227</b>	<b>1.984</b>	<b>0,35%</b>	<b>36</b>	<b>9.029,26</b>	<b>163,84</b>	<b>1,81%</b>
57 Boa Vista do Ramos	3.146	1.655	0,30%	13	8.616,65	67,68	0,79%
58 Japurá	1.893	1.200	0,21%	11	43.557,17	399,27	0,92%
59 <b>Juruá</b>	<b>2.951</b>	<b>1.072</b>	<b>0,19%</b>	<b>17</b>	<b>7.286,57</b>	<b>115,55</b>	<b>1,59%</b>
60 Itamarati	3.568	1.075	0,19%	9	13.692,52	114,64	0,84%
61 Caspiranga	2.955	994	0,18%	23	7.598,81	175,83	2,31%

FONTE: Casos confirmados: Secretarias Municipais de Saúde / Óbitos: Serviços de Saúde de Ocorrência do Óbito

LEGENDA: Os 7 Municípios que estão em destaque na cor vermelha, são os que não disponibilizaram informações para atualização do Boletim.

<b>NOVOS CASOS CONFIRMADOS</b>	<b>NOVOS CASOS RECUPERADOS (2)</b>
<b>2.408</b>	<b>4.235</b>
<b>ÓBITOS CONFIRMADOS EM 10/02/2022</b>	<b>LETALIDADE</b>
<b>6</b>	<b>2,51%</b>

CASOS NOVOS CONFIRMADOS								
RT-PCR		T. RÁPIDO (anticorpos)		T. RÁPIDO (antígeno)		Clín. Epidemiológico		TOTAL
CAPITAL	INTERIOR	CAPITAL	INTERIOR	CAPITAL	INTERIOR	CAPITAL	INTERIOR	
36	35	0	0	1.913	424	0	0	2.408

ÓBITOS CONFIRMADOS				
Óbitos confirmados após a data da ocorrência por critério Clínico; Imagem; Clínico Epidemiológico ou Laboratorial		Ocorridos em 10/02/2022		Reclassificados pela SEMSA/Manaus, referente aos meses Abril e Maio/2020 (3)
Capital	Interior	Capital	Interior	
0	1	4	2	345
1		6		
				14.059

NÚMERO DE SEPULTAMENTOS EM MANAUS EM 10/02/2022	
Número TOTAL de sepultamentos por dia COVID-19	6

FONTE: (SEMULSP) <https://www.manaus.am.gov.br/noticia/quinta-feira-10-02/>

Boletim Epidemiológico - SESAI/MS						
Doença por Coronavírus (COVID-19) em populações indígenas aldeadas						
DSEI	Suspeitos	Confirmados	Descartados	Infectados (atual)	Cura Clínica	Óbitos
Alto Rio Negro	0	2.432	1.168	89	2.315	26
Alto Rio Solimões	0	2.507	1.410	21	2.424	53
Manaus	0	1.439	3.115	37	1.367	26
Médio Rio Purus	6	626	161	50	569	7
Médio Rio Solimões	0	890	1.146	27	850	11
Parintins	0	683	1.042	6	658	19
Vale do Javari	0	963	712	36	922	3
<b>TOTAL</b>	<b>6</b>	<b>9.540</b>	<b>8.754</b>	<b>266</b>	<b>9.105</b>	<b>145</b>

FONTE: Fichas de notificação e resultados laboratoriais, atualizado em 10/02/2022.

CASO SUSPEITO: caso que apresente sinais/sintomas respiratórios.

CASO CONFIRMADO: caso com resultado positivo em RT-PCR em tempo real, pelo protocolo

Charité, Pesquisa de Antígeno, Critério Clínico, Critério Clínico por Imagem e/ou Critério Clínico Epidemiológico.

INFECTADO ATUAL: Caso confirmado para COVID-19, com infecção ativa, que está em isolamento domiciliar

CASO DESCARTADO: Caso que se enquadre na definição de suspeito E apresente resultado laboratorial negativo para SARS-CoV2 OU confirmação laboratorial para outro agente etiológico.

CASO CURADO: Casos em isolamento domiciliar: casos confirmados que passaram do domiciliar, a contar da data de início dos sintomas E que estão assintomáticos. Casos em internação hospitalar: diante da avaliação médica.suspeito elaborada pelo MS.\* Após a qualificação das informações com os respectivos DSEI alguns casos suspeitos que não se enquadram na definição de casos foram excluídos.

**BOLETIM DIÁRIO COVID-19 NO AMAZONAS 11/2/2022**

**678**

**MANAUS**

PACIENTES INTERNADOS POR SRAG EM MANAUS EM 11/2/2022							
REDE	CONFIRMADOS POR COVID-19						SALA VERMELHA
	UTI COVID-19			LEITO CLÍNICO COVID-19			
	TOTAL	COVID-19 (4) Primária	COVID-19 (4) Secundária	TOTAL	COVID-19 Primária	COVID-19 Secundária	
REDE PÚBLICA	87	79	8	113	76	37	3
Adulto (total)	78	71	7	102	66	36	3
Geral	76	69	7	97	66	31	3
Gestante	1	1	0	4	2	2	0
Oncológico	0	0	0	1	0	1	0
Cardíaco	1	1	0	2	0	2	0
Forças Armadas	2	2	0	3	2	1	0
Infantil	7	6	1	8	8	0	0
REDE PRIVADA	22	22	0	15	12	3	0
SUBTOTAL CONFIRMADOS	109	101	8	128	88	40	3
TOTAL CONFIRMADOS	240						

REDE	SUSPEITOS						SALA VERMELHA
	UTI COVID-19			LEITO CLÍNICO COVID-19			
	TOTAL	COVID-19 Primária	COVID-19 Secundária	TOTAL	COVID-19 Primária	COVID-19 Secundária	
REDE PÚBLICA	0	0	0	1	1	0	0
Adulto (total)	0	0	0	0	0	0	0
Geral	0	0	0	0	0	0	0
Gestante	0	0	0	0	0	0	0
Oncológico	0	0	0	0	0	0	0
Cardíaco	0	0	0	0	0	0	0
Forças Armadas	0	0	0	0	0	0	0
Infantil	0	0	0	1	1	0	0
REDE PRIVADA	0	0	0	5	5	0	0
SUBTOTAL SUSPEITOS	0	0	0	6	6	0	0
TOTAL SUSPEITOS	6						
TOTAL GERAL	246						

FONTE: Secretaria Estado de Saúde do AMAZONAS - SES/AM.

**INTERIOR**

PACIENTES INTERNADOS POR SRAG EM INTERIOR DO AMAZONAS EM 11/2/2022		
REDE	INTERNADOS POR COVID-19	
	UTI COVID-19	LEITO CLÍNICO COVID-19
REDE PÚBLICA	1	77
TOTAL GERAL	78	

FONTE: Secretaria Estado de Saúde do AMAZONAS - SES/AM.

PACIENTES AGUARDANDO TRANSFERÊNCIA PARA REDE HOSPITALAR COVID					
Nº Paciente	Público		Privado		
	LEITO CLÍNICO	UTI	LEITO CLÍNICO	Privado	UTI
Manaus	2	1	1	0	0
Interior	0	0	0	0	0
TOTAL	2	2	0	0	0

FONTE: Secretaria Estado de Saúde do AMAZONAS - SES/AM.

**Covid-19 Causa Primária:** Interações que ocorreram em função da covid-19.  
**Covid-19 Causa Secundária:** Interação ocorreu por outras patologias e a covid-19 foi diagnosticada através de protocolo de triagem.  
**Tempo de Isolamento:** Para pacientes em UTI por COVID-19 primária - 20 dias. Tempo de isolamento de pacientes com COVID-19 primária em Leito clínico - 10 dias. Para pacientes com SRAG COVID-19 que apresenta melhora clínica e é transferido da UTI para leito clínico, permanecerá em isolamento até completar os 20 dias. Para mais detalhes, consultar Nota Técnica em: [https://www.fvs.am.gov.br/media/publicacao/NOTA\\_TECNICA\\_CONJUNTA\\_N%C2%A003.SES-AM\\_-\\_FVS-RCP\\_-\\_pdf](https://www.fvs.am.gov.br/media/publicacao/NOTA_TECNICA_CONJUNTA_N%C2%A003.SES-AM_-_FVS-RCP_-_pdf)  
Média de permanência de pacientes em UTI por COVID-19 primária é de 10 dias. Já os pacientes com COVID-19 primária em leito clínico permanecem internados em média 4 dias

CAPACIDADE INSTALADA DA REDE ASSISTENCIAL DE SAÚDE EM MANAUS									
UNIDADE	UTI GERAL			LEITOS CLÍNICOS GERAL			SALA VERMELHA GERAL		
	OCUPADOS	LIVRES	TOTAL	OCUPADOS	LIVRES	TOTAL	OCUPADOS	LIVRES	TOTAL
REDE PÚBLICA	223	107	330	1.767	186	1.808	141	22	163
Adulto (total)	201	64	265	1.607	86	1.548	141	11	152
Geral	156	49	205	962	0	817	140	8	148
Gestante	11	6	17	525	80	605	1	1	2
Oncológico	10	1	11	56	0	56	0	0	0
Cardíaco	24	8	32	64	6	70	0	2	2
Forças Armadas	0	0	0	12	18	30	0	1	1
Infantil	22	43	65	148	82	230	0	10	10
REDE PRIVADA	137	10	147	401	115	516	1	11	12
TOTAL	360	117	477	2.168	301	2.324	142	33	175

UNIDADE	UTI COVID			LEITOS CLÍNICOS COVID			SALA VERMELHA COVID		
	OCUPADOS	LIVRES	TOTAL	OCUPADOS	LIVRES	TOTAL	OCUPADOS	LIVRES	TOTAL
REDE PÚBLICA	87	60	147	114	347	461	3	12	15
Adulto (total)	78	52	130	102	290	392	3	10	13
Geral	76	43	119	97	240	337	3	0	3
Gestante	1	9	10	2	22	24	0	5	5
Oncológico	0	0	0	1	9	10	0	5	5
Cardíaco	1	0	1	2	19	21	0	0	0
Forças Armadas	2	4	6	3	21	24	0	1	1
Infantil	7	4	11	9	36	45	0	1	1
REDE PRIVADA	22	30	52	20	34	54	0	7	7
TOTAL	109	90	199	134	381	515	3	19	22

Unidades que não enviaram informações na data de hoje: Hospital Pronto Socorro da Criança Zona Sul, Hospital Santa Júlia, Hospital Beneficente Portuguesa, Hospital Samel Boulevard e Hospital Samel.

CAPACIDADE INSTALADA DA REDE ASSISTENCIAL DE SAÚDE NO INTERIOR DO AMAZONAS						
UNIDADE	UCI GERAL			LEITOS CLÍNICOS GERAL		
	OCUPADOS	LIVRES	TOTAL	OCUPADOS	LIVRES	TOTAL
REDE PÚBLICA	7	38	45	414	1.322	1.736
UNIDADE	UCI COVID			LEITOS CLÍNICOS COVID		
	OCUPADOS	LIVRES	TOTAL	OCUPADOS	LIVRES	TOTAL
REDE PÚBLICA	1	157	158	77	785	862

UNIDADE	TAXA DE OCUPAÇÃO NO INTERIOR DO AMAZONAS			
	UCI		LEITOS CLÍNICOS	
	GERAL	COVID-19	GERAL	COVID-19
REDE PÚBLICA	15,56%	0,63%	23,85%	8,93%

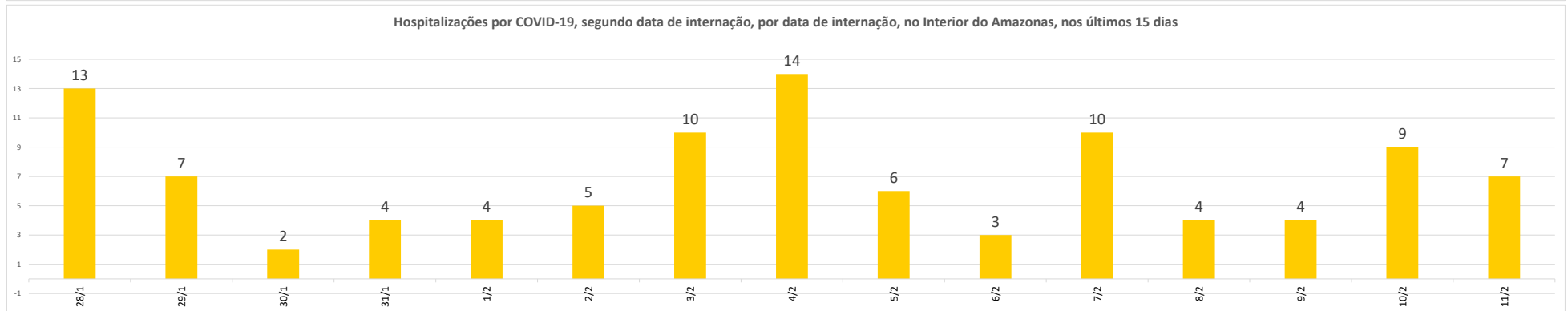
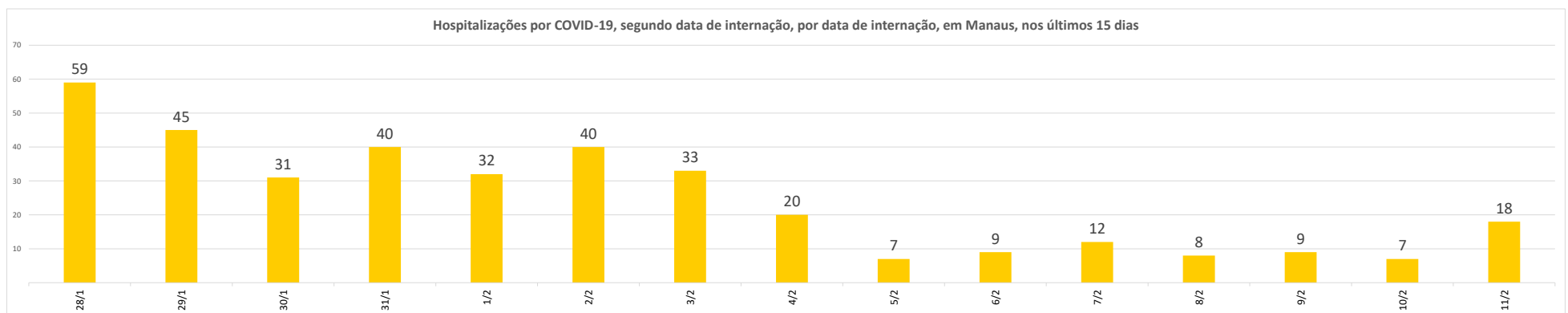
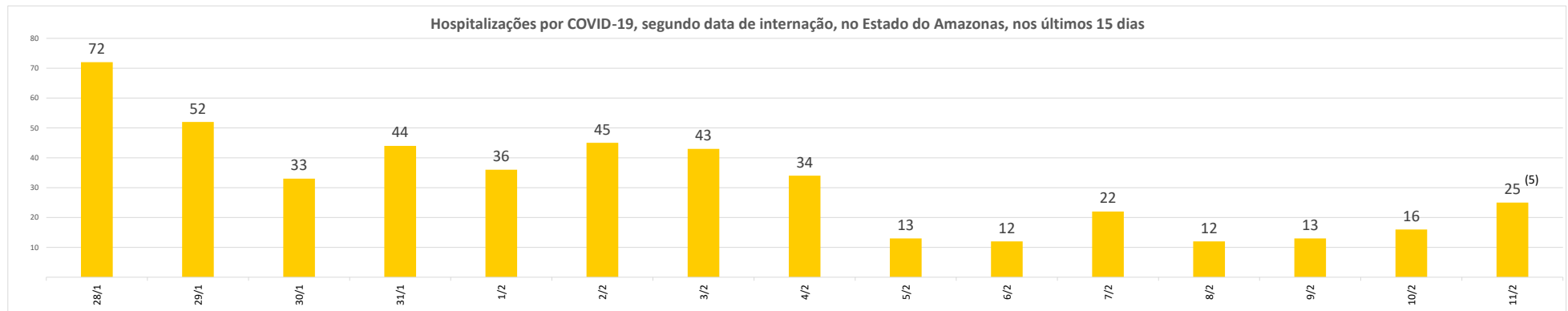
FONTE: Secretaria Estado de Saúde do AMAZONAS - SES/AM.

SITUAÇÃO VACINAL DOS PACIENTES INTERNADOS POR COVID-19 NO AMAZONAS					
CAPITAL		UTI	%	LEITOS CLÍNICOS	%
	TOTAL	109	100%	128	100%
	NENHUMA DOSE	66	60,55%	53	41,41%
	ESQUEMA INCOMPLETO	23	21,10%	46	35,94%
INTERIOR		UCI	%	LEITOS CLÍNICOS	%
	TOTAL	1	100%	77	100%
	NENHUMA DOSE	0	0,00%	19	24,68%
	ESQUEMA INCOMPLETO	0	0,00%	37	48,05%
		UTI	%	LEITOS CLÍNICOS	%
	ESQUEMA VACINAL COMPLETO	1	100,00%	21	27,27%

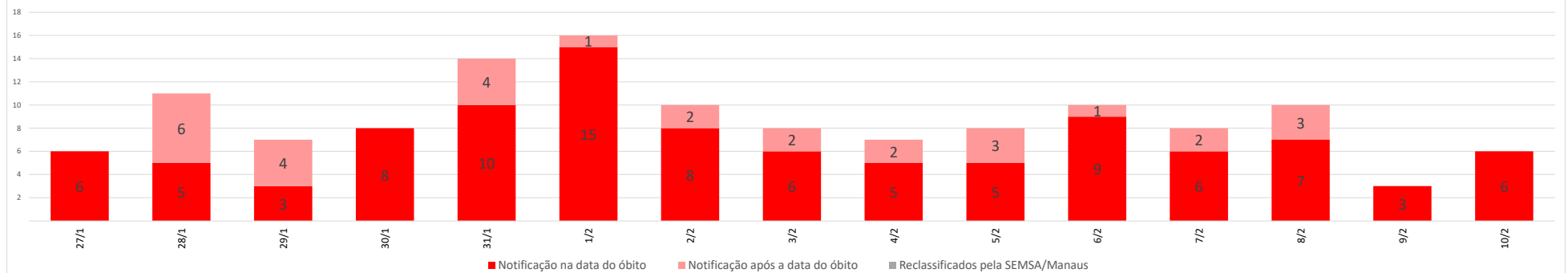
**Esquema Vacinal Completo:** Doses de vacina em dia, sem atraso (Dose única, Dose única com reforço, Duas doses sem reforço atrasado e Três doses)

**Esquema Vacinal Incompleto:** Doses de Vacina incompleta

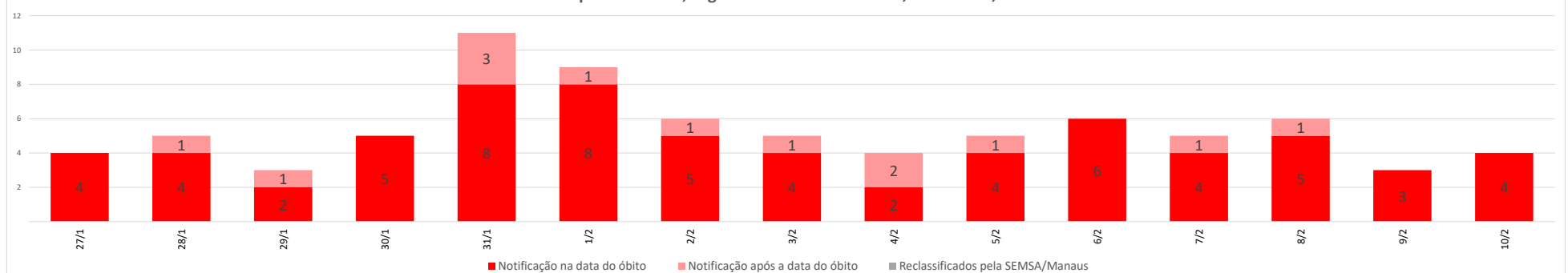
FONTE: Fundação de Vigilância em Saúde do Amazonas Dra. Rosemary Costa Pinto - FVS-RCP.



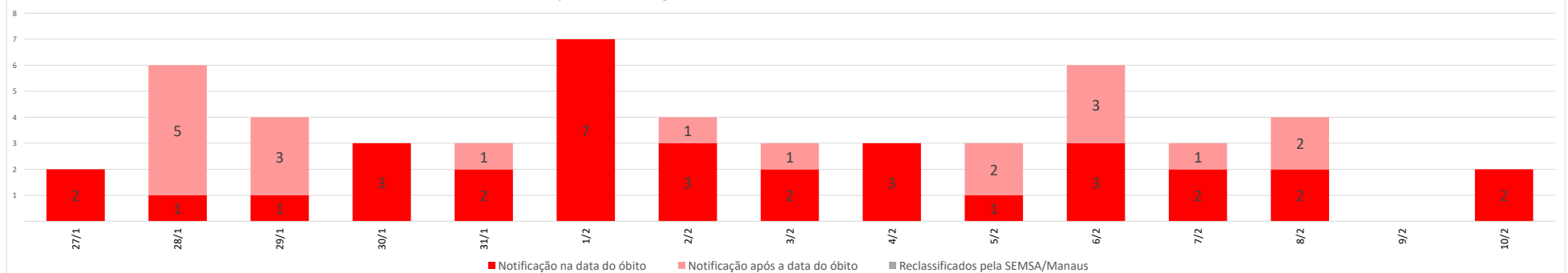
Óbitos confirmados por COVID-19, segundo data de ocorrência, no Estado do Amazonas, nos últimos 15 dias



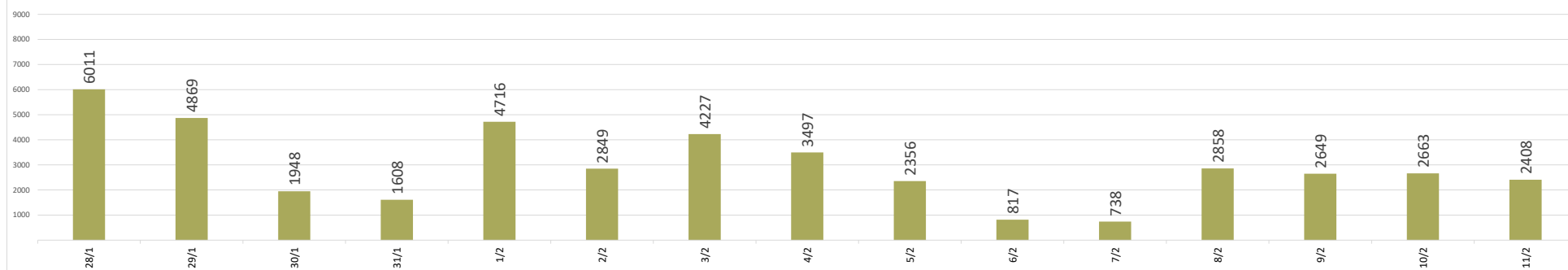
Óbitos confirmados por COVID-19, segundo data de ocorrência, em Manaus, nos últimos 15 dias



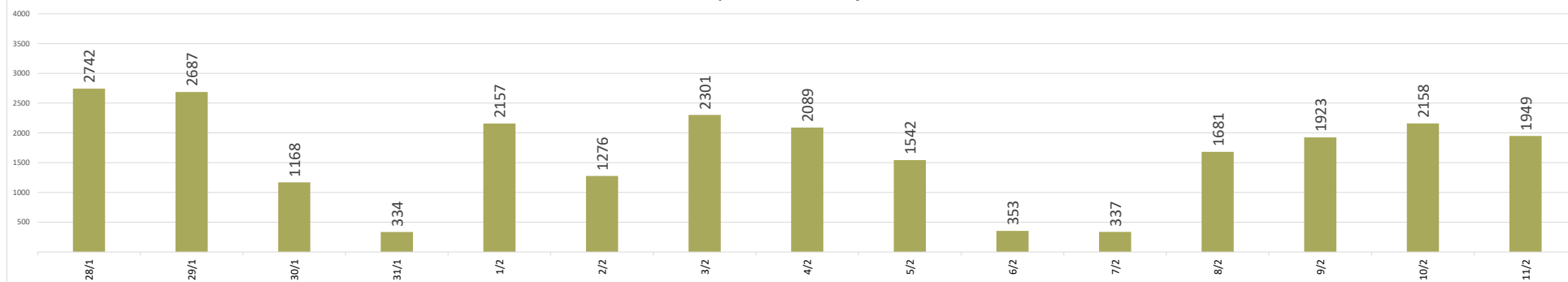
Óbitos confirmados por COVID-19, segundo data de ocorrência, no interior do Amazonas, nos últimos 15 dias



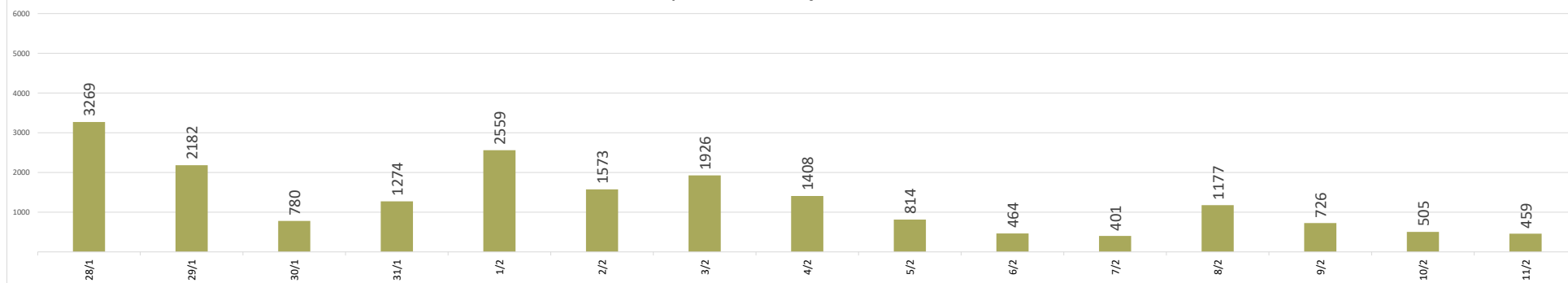
Casos confirmados de COVID-19, por data da notificação no Estado do Amazonas, nos últimos 15 dias



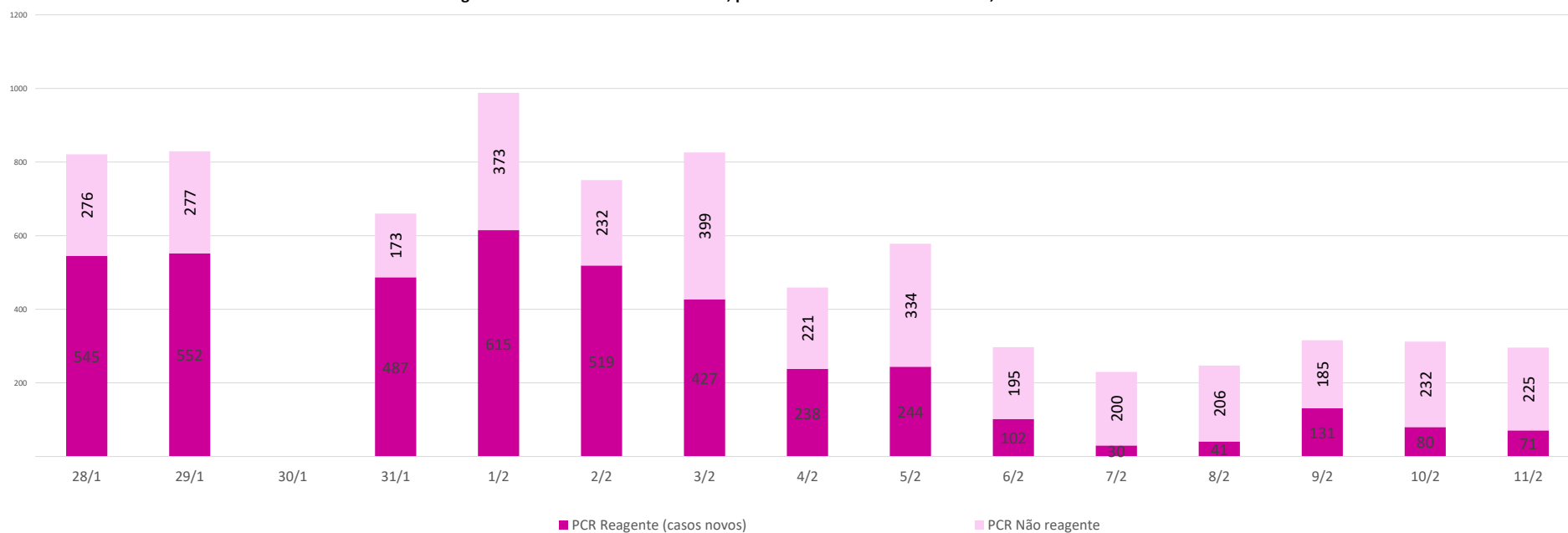
Casos confirmados de COVID-19, por data da notificação em Manaus, nos últimos 15 dias



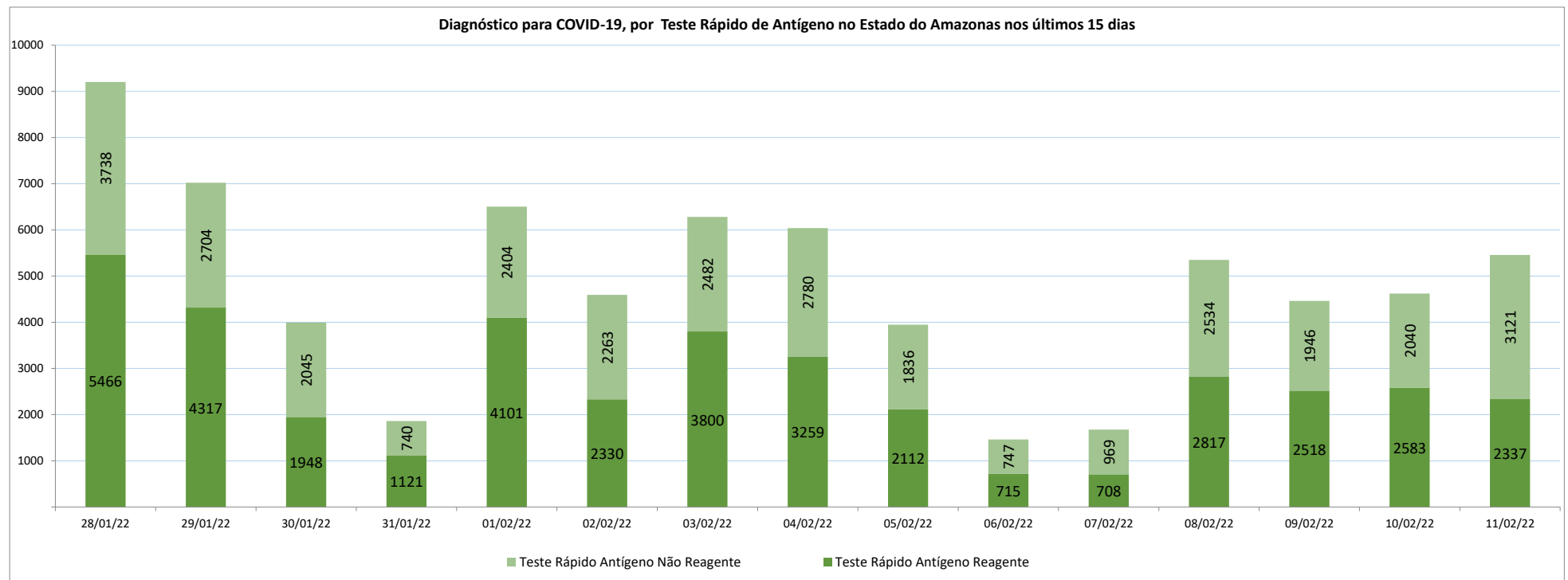
Casos confirmados de COVID-19, por data da notificação no Interior do Amazonas, nos últimos 15 dias



Diagnóstico de casos novos de COVID-19, por RT-PCR no Estado do Amazonas, nos últimos 15 dias



Para acessar a série histórica completa acesse: [https://www.fvs.am.gov.br/indicadorSalaSituacao\\_view/62/2](https://www.fvs.am.gov.br/indicadorSalaSituacao_view/62/2)



Para acessar a série histórica completa acesse: [https://www.fvs.am.gov.br/indicadorSalaSituacao\\_view/62/2](https://www.fvs.am.gov.br/indicadorSalaSituacao_view/62/2)

**NOTA:**

(1) – Caso confirmado: Caso de síndrome gripal ou síndrome respiratória aguda grave associado à anosmia (disfunção olfativa) ou ageusia (disfunção gustatória) aguda sem outra causa pregressa, que se enquadre nos critérios clínico, clínico-epidemiológico, clínico-imagem ou laboratorial.

(2) – Casos recuperados: Pacientes que tiveram confirmação diagnóstica e saíram do período de isolamento domiciliar ou internação hospitalar. Excluem-se deste cálculo pessoas em isolamento domiciliar, internados e óbitos. Do total de 559654 casos confirmados, 527353 são recuperados e 18242 casos em acompanhamento.

(3) – Óbitos Reclassificados: Óbitos por SRAG não especificados que estavam em investigação e foram encerrados na data de publicações do Boletim com confirmação para o COVID-19, conforme os novos critérios do Ministério da Saúde. Dos 654 óbitos ocorridos nos meses de Abril e Maio em investigação pela SEMSA Manaus, 345 foram reclassificados até a data de hoje.

(4) - **Covid-19 Causa Primária:** Internações que ocorreram em função da covid-19.

**Covid-19 Causa Secundária:** Internação ocorreu por outras patologias e a covid-19 foi diagnosticada através de protocolo de triagem.

(5) - Das 25 novas internações, 8 pacientes foram internados por outras patologias sendo diagnosticado com covid-19 pelo protocolo de triagem.

(6) – Reforçando o compromisso com a transparência dos dados da COVID-19 no Estado do Amazonas, realizamos alterações no gráfico de óbitos com a finalidade de dar mais clareza aos dados divulgados pela FVS.

O gráfico óbitos por Covid-19 mostra todos os óbitos por COVID-19 na data da ocorrência, classificando-os em: (i) vermelho: óbitos que ocorreram nas últimas 24h que já apresentavam confirmação para COVID-19; (ii) rosa: óbitos que estavam em investigação e que tiveram sua confirmação para COVID-19 após 24 h da ocorrência do óbito; (iii) roxo: óbitos que estavam com diagnóstico para SRAG não especificado e que tiveram sua confirmação para COVID-19 após reclassificados pela SEMSA Manaus.

A evolução temporal dos óbitos por data de ocorrência, encontra-se disponível também no painel de monitoramento de séries temporais no endereço eletrônico [http://www.fvs.am.gov.br/indicadorSalaSituacao\\_view/69/2](http://www.fvs.am.gov.br/indicadorSalaSituacao_view/69/2), bem como a base de dados individualizada de SRAG atualizada semanalmente.

(7) - Todos os dados divulgados neste boletim, referentes ao município de Manaus, são publicados no site <https://covid19.manaus.am.gov.br/>

(8) – As secretarias municipais de saúde não funcionam aos finais de semana, portanto, os dados emitidos no boletim diário nos finais de semana são parciais e sujeito a alterações, que serão atualizadas no primeiro dia útil seguinte.

(9) - O cabeçalho do boletim diário será colorido de acordo com a fase atual do Risco Epidemiológico da COVID-19 no estado do Amazonas. O Estado está em risco Alto (fase Vermelha).



**Monitoramento de COVID-19 em indígenas no Amazonas**  
[http://www.fvs.am.gov.br/indicadorSalaSituacao\\_view/63/2](http://www.fvs.am.gov.br/indicadorSalaSituacao_view/63/2)

**Monitoramento do perfil epidemiológico da COVID-19 no Estado do Amazonas**  
[http://www.fvs.am.gov.br/indicadorSalaSituacao\\_view/60/2](http://www.fvs.am.gov.br/indicadorSalaSituacao_view/60/2)

**Monitoramento da realização de exames para identificação do Coronavírus**  
[http://www.fvs.am.gov.br/indicadorSalaSituacao\\_view/62/2](http://www.fvs.am.gov.br/indicadorSalaSituacao_view/62/2)

**Fonte:**

As fontes de dados consultadas foram o Sistema de Informação da Vigilância Epidemiológica da Gripe (SIVEP-Gripe); Gerenciador de Ambiente Laboratorial (GAL); dados do e-SUS notifica; Formulário de Notificação Diária dos Municípios (Google Forms); RedCap Ministério da Saúde; RedCap da Fundação de Vigilância em Saúde do Amazonas; Secretaria Municipal de Limpeza Urbana (SEMULSP); Sistema de Informação sobre Mortalidade (SIM); Centro de Informações Estratégicas em Vigilância em Saúde do Amazonas (CIEVS/FVS-AM); Coordenação Estadual de Controle de Infecção em Serviços de Saúde (CECISS); Secretaria Especial de Saúde Indígena (SESAI/MS); Complexo Regulador /SISTER.

**NOTA: ESTE BOLETIM É FECHADO DIARIAMENTE AS 10:00 AS INFORMAÇÕES PODEM DIVERGIR DAS INFORMAÇÕES DIVULGADAS POSTERIORMENTE PELOS MUNICÍPIOS**

**DADOS PRELIMINARES SUJEITOS A REVISÃO.**

Av. Torquato Tapajós, 4010 - Colônia Santo Antônio  
Fone: (92) 3182 - 8550 / 3182 - 8551  
Manaus-AM-CEP 69093-018 / CNPJ: 07.141.411/0001-46  
Site: [www.fvs.am.gov.br](http://www.fvs.am.gov.br)  
E-mail: [dipre@fvs.am.gov.br](mailto:dipre@fvs.am.gov.br)

Fundação de  
Vigilância em  
Saúde do Amazonas  
Dra. Rosimary Costa Pinto

