

BOLETIM DIÁRIO COVID-19 NO AMAZONAS 17/2/2022

684

Municípios	Casos			Nº de óbitos	Incidência (casos/100.000)	Mortalidade (óbitos/100.000)	Letalidade
	Notificados	Confirmados (1)	% de participação por Município				
AMAZONAS	1.584.035	566.688	100%	14.083	13.672,93	339,79	2,49%
MANAUS	894.777	276.953	48,87%	9.659	12.688,18	442,51	3,49%
INTERIOR	689.258	289.735	51,13%	4.424	14.768,58	225,50	1,53%
01 Itacoatiara	50.014	15.926	2,81%	331	15.715,88	326,63	2,08%
02 Iranduba	31.477	12.957	2,29%	174	26.828,31	360,28	1,34%
03 Tefé	25.772	12.846	2,27%	204	21.464,02	340,86	1,59%
04 Manacapuru	25.703	12.210	2,15%	414	12.538,90	425,15	3,39%
05 Parintins	55.312	12.019	2,12%	359	10.517,80	314,16	2,99%
06 Coari	35.026	11.288	1,99%	239	13.264,86	280,86	2,12%
07 Humaitá	23.079	11.042	1,95%	156	20.047,20	283,22	1,41%
08 São Gabriel da Cachoeira	20.083	10.013	1,77%	110	21.975,68	241,42	1,10%
09 Lábrea	9.062	8.829	1,56%	83	19.164,73	180,16	0,94%
10 Presidente Figueiredo	20.826	7.789	1,37%	113	21.469,72	311,47	1,45%
11 Caruaru	22.835	7.544	1,33%	58	26.662,90	204,99	0,77%
12 Maués	18.677	7.271	1,28%	134	11.377,83	209,69	1,84%
13 Manicoré	17.438	7.321	1,29%	109	13.131,60	195,51	1,49%
14 Rio Preto da Eva	15.493	6.577	1,16%	85	19.722,91	254,90	1,29%
15 São Paulo de Olivença	16.650	6.361	1,12%	67	16.186,16	170,49	1,05%
16 Ipiruna	18.132	6.255	1,10%	21	21.068,41	70,73	0,34%
17 Careiro	12.112	5.976	1,05%	88	15.780,72	232,38	1,47%
18 Eirunepé	10.974	5.509	0,97%	34	15.618,18	96,39	0,62%
19 Barcelos	12.084	5.303	0,94%	60	19.282,23	218,17	1,13%
20 Tabatinga	10.480	4.809	0,85%	128	7.303,63	194,40	2,66%
21 Jutai	7.183	4.537	0,80%	39	31.689,60	272,40	0,86%
22 Boca do Acre	9.744	4.156	0,73%	30	12.113,79	87,44	0,72%
23 Autazes	9.852	4.036	0,71%	101	10.200,94	255,28	2,50%
24 Benjamin Constant	10.711	3.983	0,70%	88	9.266,24	204,73	2,21%
25 Atalaia do Norte	7.018	3.909	0,69%	11	19.622,51	55,22	0,28%
26 Itapiranga	7.442	3.827	0,68%	45	41.834,28	491,91	1,18%
27 Barreirinha	5.731	3.737	0,66%	67	11.663,18	209,11	1,79%
28 Urucurituba	6.813	3.712	0,66%	36	16.093,65	156,08	0,97%
29 Alvarães	6.805	3.703	0,65%	46	23.084,60	286,77	1,24%
30 Borba	8.876	3.536	0,62%	70	8.590,66	170,06	1,98%
31 Pauini	10.088	3.371	0,59%	23	17.353,03	118,40	0,68%
32 Envira	8.105	3.378	0,60%	13	16.862,18	64,89	0,38%
33 Novo Airão	8.199	3.287	0,58%	36	16.896,27	185,05	1,10%
34 Nova Olinda do Norte	7.235	3.268	0,58%	70	8.743,11	187,28	2,14%
35 Uruará	6.571	3.196	0,56%	55	19.660,43	338,34	1,72%
36 Santa Isabel do Rio Negro	5.077	3.156	0,56%	56	12.545,71	222,61	1,77%
37 Novo Aripuanã	6.666	2.997	0,53%	31	11.686,94	120,89	1,03%
38 Codajás	6.296	2.964	0,52%	26	10.350,25	90,79	0,88%
39 Marajó	5.909	2.891	0,51%	23	15.863,70	126,21	0,80%
40 Beruri	4.543	2.881	0,51%	35	14.639,97	177,85	1,21%
41 Anori	7.000	2.670	0,47%	33	12.708,23	157,07	1,24%
42 Amaturá	5.003	2.622	0,46%	19	22.728,85	164,70	0,72%
43 Manaquiri	5.848	2.592	0,46%	54	8.073,51	168,20	2,08%
44 Anamá	7.153	2.477	0,44%	11	18.194,51	80,80	0,44%
45 Uarini	3.164	2.466	0,44%	26	18.212,70	192,02	1,05%
46 Santo Antônio do Itá	3.782	2.286	0,40%	45	10.582,35	208,31	1,97%
47 Nhamundá	4.203	2.185	0,39%	40	10.319,75	188,92	1,83%
48 Tapauá	5.045	2.180	0,38%	25	12.706,92	145,72	1,15%
49 São Sebastião do Uatumã	2.791	2.124	0,37%	19	15.149,79	135,52	0,89%
50 Apuí	5.473	2.101	0,37%	36	9.561,73	163,84	1,71%
51 Careiro da Várzea	5.336	1.983	0,35%	25	6.560,79	82,71	1,26%
52 Canutama	3.245	1.960	0,35%	11	12.540,79	70,38	0,56%
53 Guajará	3.958	1.959	0,35%	31	11.746,01	185,87	1,58%
54 Silves	4.644	1.945	0,34%	22	21.208,16	239,89	1,13%
55 Tonantins	4.184	1.936	0,34%	41	10.322,58	218,61	2,12%
56 Fonte Boa	3.758	1.860	0,33%	44	10.562,78	249,87	2,37%
57 Boa Vista do Ramos	3.176	1.664	0,29%	13	8.663,51	67,68	0,78%
58 Japurá	1.915	1.212	0,21%	12	43.992,74	435,57	0,99%
59 Itamarati	3.581	1.077	0,19%	9	13.718,00	114,64	0,84%
60 Juruá	2.951	1.072	0,19%	17	7.286,57	115,55	1,59%
61 Caapiranga	2.955	994	0,18%	23	7.598,81	175,83	2,31%

NOTA: Casos confirmados: Secretarias Municipais de Saúde / Óbitos: Serviços de Saúde de Ocorrência do Óbito

LEGENDA: Os 14 Municípios que estão em destaque na cor vermelha, são os que não disponibilizaram informações para atualização do Boletim.

NOVOS CASOS CONFIRMADOS
957

NOVOS CASOS RECUPERADOS (2)
2.685

ÓBITOS CONFIRMADOS EM 16/02/2022
4

LETALIDADE
2,49%

CASOS NOVOS CONFIRMADOS								
RT-PCR		T. RÁPIDO (anticorpos)		T. RÁPIDO (antígeno)		Clín. Epidemiológico		TOTAL
CAPITAL	INTERIOR	CAPITAL	INTERIOR	CAPITAL	INTERIOR	CAPITAL	INTERIOR	
32	2	0	0	841	82	0	0	957

ÓBITOS CONFIRMADOS				
Óbitos confirmados após a data da ocorrência por critério Clínico; Imagem; Clínico Epidemiológico ou Laboratorial		Ocorridos em 16/02/2022		Reclassificados pela SEMSA/Manaus, referente aos meses Abril e Maio/2020 (3)
Capital	Interior	Capital	Interior	TOTAL
0	3	3	1	
3		4		345

NÚMERO DE SEPULTAMENTOS EM MANAUS EM 16/02/2022	
Número TOTAL de sepultamentos por dia COVID-19	0

FONTE: (SEMULSP) <https://www.manaus.am.gov.br/noticia/informe-funerario-quarta-feira-16-2/>

Boletim Epidemiológico - SESAI/MS						
Doença por Coronavírus (COVID-19) em populações indígenas aldeadas						
DSEI	Suspeitos	Confirmados	Descartados	Infectados (atual)	Cura Clínica	Óbitos
Alto Rio Negro	1	2.436	1.168	44	2.364	26
Alto Rio Solimões	0	2.507	1.410	21	2.424	53
Manaus	0	1.445	3.121	30	1.380	26
Médio Rio Purus	2	646	166	12	627	7
Médio Rio Solimões	0	890	1.157	27	850	11
Parintins	0	685	1.042	2	664	19
Vale do Javari	0	984	737	7	972	3
TOTAL	3	9.593	8.801	143	9.281	145

Fonte: Fichas de notificação e resultados laboratoriais, atualizado em 16/02/2022.

CASO SUSPEITO: caso que apresente sinais/sintomas respiratórios.

CASO CONFIRMADO: caso com resultado positivo em RT-PCR em tempo real, pelo protocolo Charité,

Pesquisa de Antígeno, Critério Clínico, Critério Clínico por Imagem e/ou Critério Clínico

Epidemiológico.

INFECTADO ATUAL: Caso confirmado para COVID-19, com infecção ativa, que está em isolamento

domiciliar

CASO DESCARTADO: Caso que se enquadre na definição de suspeito E apresente resultado laboratorial

negativo para SARS-CoV2 OU confirmação laboratorial para outro agente etiológico.

CASO CURADO: Casos em isolamento domiciliar: casos confirmados que passaram do domiciliar, a

contar da data de início dos sintomas E que estão assintomáticos. Casos em internação hospitalar:

diante da avaliação médica.suspeito elaborada pelo MS.* Após a qualificação das informações com os

respectivos DSEI alguns casos suspeitos que não se enquadram na definição de casos foram excluídos.

BOLETIM DIÁRIO COVID-19 NO AMAZONAS 17/2/2022

684

MANAUS

PACIENTES INTERNADOS POR SRAG EM MANAUS EM 17/2/2022							
REDE	CONFIRMADOS POR COVID-19						
	UTI COVID-19			LEITO CLÍNICO COVID-19			SALA VERMELHA
	TOTAL	COVID-19(4) Primária	COVID-19(4) Secundária	TOTAL	COVID-19 Primária	COVID-19 Secundária	
REDE PÚBLICA	64	56	8	58	36	22	1
Adulto (total)	61	53	8	50	30	20	1
Geral	59	51	8	50	30	20	1
Gestante	1	1	0	0	0	0	0
Oncológico	0	0	0	0	0	0	0
Cardíaco	1	1	0	0	0	0	0
Forças Armadas	0	0	0	0	0	0	0
Infantil	3	3	0	8	6	2	0
REDE PRIVADA	10	10	0	10	6	4	0
SUBTOTAL	74	66	8	68	42	26	1
CONFIRMADOS							
TOTAL CONFIRMADOS	143						

REDE	SUSPEITOS						
	UTI COVID-19			LEITO CLÍNICO COVID-19			SALA VERMELHA
	TOTAL	COVID-19 Primária	COVID-19 Secundária	TOTAL	COVID-19 Primária	COVID-19 Secundária	
REDE PÚBLICA	0	0	0	0	0	0	0
Adulto (total)	0	0	0	0	0	0	0
Geral	0	0	0	0	0	0	0
Gestante	0	0	0	0	0	0	0
Oncológico	0	0	0	0	0	0	0
Cardíaco	0	0	0	0	0	0	0
Forças Armadas	0	0	0	0	0	0	0
Infantil	0	0	0	0	0	0	0
REDE PRIVADA	0	0	0	0	0	0	0
SUBTOTAL SUSPEITOS	0	0	0	0	0	0	0
TOTAL SUSPEITOS	0						
TOTAL GERAL	143						

FONTE: Secretaria Estado de Saúde do AMAZONAS - SES/AM.

INTERIOR

PACIENTES INTERNADOS POR SRAG EM INTERIOR DO AMAZONAS EM 17/2/2022							
REDE	INTERNADOS POR COVID-19						
	UCI COVID-19			LEITO CLÍNICO COVID-19			SALA VERMELHA
	TOTAL	COVID-19 Primária	COVID-19 Secundária	TOTAL	COVID-19 Primária	COVID-19 Secundária	
REDE PÚBLICA	2			44			
TOTAL GERAL	46						

FONTE: Secretaria Estado de Saúde do AMAZONAS - SES/AM.

PACIENTES AGUARDANDO TRANSFERÊNCIA PARA REDE HOSPITALAR COVID					
Nº Paciente	Público		Privado		UTI
	LEITO CLÍNICO	UTI	LEITO CLÍNICO	UTI	
Manaus	2	1	0	0	0
Interior	0	0	0	0	0
TOTAL	2	2	0	0	0

FONTE: Secretaria Estado de Saúde do AMAZONAS - SES/AM.

Covid-19 Causa Primária: Interações que ocorreram em função da covid-19.

Covid-19 Causa Secundária: Interação ocorreu por outras patologias e a covid-19 foi diagnosticada através de protocolo de triagem.

Tempo de isolamento: Para pacientes em UTI por COVID-19 primária - 20 dias. Tempo de isolamento de pacientes com COVID-19 primária em Leito clínico - 10 dias. Para pacientes com SRAG COVID-19 que apresenta melhora clínica e é transferido da UTI para leito clínico, permanecerá em isolamento até completar os 20 dias. Para mais detalhes, consultar Nota Técnica em:

https://www.fvs.am.gov.br/media/publicacao/NOTA_TECNICA_CONJUNTA_N%C2%BA_03-SES-AM_-_FVS-RCP_-_pdf

Média de permanência de pacientes em UTI por COVID-19 primária é de 10 dias. Já os pacientes com COVID-19 primária em leito clínico permanecem internados em média 4 dias

CAPACIDADE INSTALADA DA REDE ASSISTENCIAL DE SAÚDE EM MANAUS								
UNIDADE	UTI GERAL			LEITOS CLÍNICOS GERAL			SALA VERMELHA GERAL	
	OCUPADOS	LIVRES	TOTAL	OCUPADOS	LIVRES	TOTAL	OCUPADOS	LIVRES
REDE PÚBLICA	231	114	345	1.623	211	1.827	159	17
Adulto (total)	198	73	271	1.467	92	1.552	158	7
Geral	150	56	206	838	0	831	156	5
Gestante	15	7	22	501	91	592	2	0
Oncológico	10	1	11	59	0	59	0	0
Cardíaco	23	9	32	69	1	70	0	2
Forças Armadas	4	2	6	17	35	52	0	1
Infantil	29	39	68	139	84	223	1	9
REDE PRIVADA	135	21	156	382	134	516	0	11
TOTAL	366	135	501	2.005	345	2.343	159	28

UNIDADE	UTI COVID			LEITOS CLÍNICOS COVID			SALA VERMELHA COVID	
	OCUPADOS	LIVRES	TOTAL	OCUPADOS	LIVRES	TOTAL	OCUPADOS	LIVRES
REDE PÚBLICA	64	73	137	58	365	423	1	12
Adulto (total)	61	68	129	50	329	379	1	10
Geral	59	59	118	50	281	331	1	0
Gestante	1	9	10	0	17	17	0	5
Oncológico	0	0	0	0	10	10	0	5
Cardíaco	1	0	1	0	21	21	0	0
Forças Armadas	0	0	0	0	2	2	0	1
Infantil	3	5	8	8	34	42	0	1
REDE PRIVADA	10	26	36	10	34	44	0	7
TOTAL	74	99	173	68	399	467	1	19

Unidades que não enviaram informações na data de hoje: Maternidade Nazira Daou; Hospital Universitário Getúlio Vargas; Hospital Samel

CAPACIDADE INSTALADA DA REDE ASSISTENCIAL DE SAÚDE NO INTERIOR DO AMAZONAS						
UNIDADE	UCI GERAL			LEITOS CLÍNICOS GERAL		
	OCUPADOS	LIVRES	TOTAL	OCUPADOS	LIVRES	TOTAL
REDE PÚBLICA	7	38	45	397	1.343	1.740
UNIDADE	UCI COVID			LEITOS CLÍNICOS COVID		
	OCUPADOS	LIVRES	TOTAL	OCUPADOS	LIVRES	TOTAL
REDE PÚBLICA	2	156	158	44	818	862

UNIDADE	TAXA DE OCUPAÇÃO NO INTERIOR DO AMAZONAS		LEITOS CLÍNICOS	
	GERAL	COVID-19	GERAL	COVID-19
REDE PÚBLICA	15,56%	1,27%	22,82%	5,10%

FONTE: Secretaria Estado de Saúde do AMAZONAS - SES/AM.

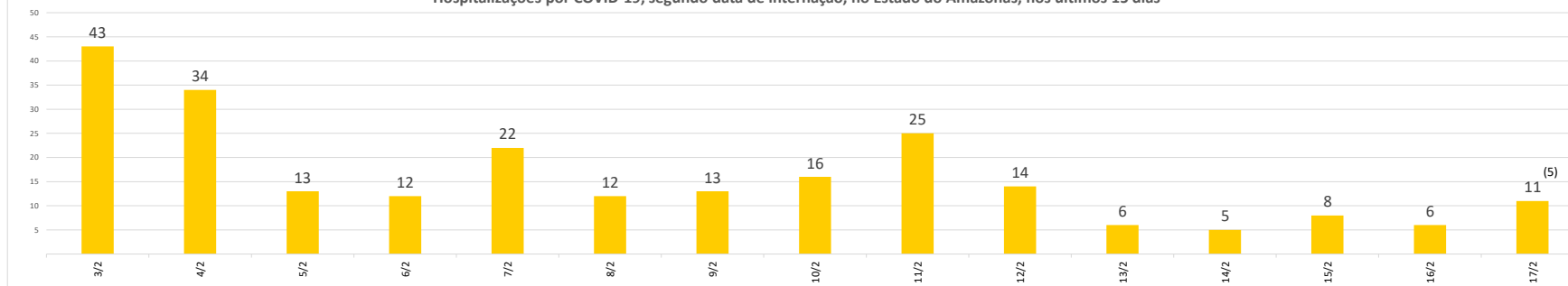
SITUAÇÃO VACINAL DOS PACIENTES INTERNADOS POR COVID-19 NO AMAZONAS					
CAPITAL		UTI	%	LEITOS CLÍNICOS	%
	TOTAL	74	100%	68	100%
	NENHUMA DOSE	46	62,16%	35	51,47%
	ESQUEMA INCOMPLETO	16	21,62%	15	22,06%
	ESQUEMA VACINAL COMPLETO	12	16,22%	18	26,47%
INTERIOR		UCI	%	LEITOS CLÍNICOS	%
	TOTAL	2	100%	44	100%
	NENHUMA DOSE	0	0,00%	10	22,73%
	ESQUEMA INCOMPLETO	1	50,00%	22	50,00%
	ESQUEMA VACINAL COMPLETO	1	50,00%	12	27,27%

Esquema Vacinal Completo: Doses de vacina em dia, sem atraso (Dose única, Dose única com reforço, Duas doses sem reforço atrasado e Três doses)

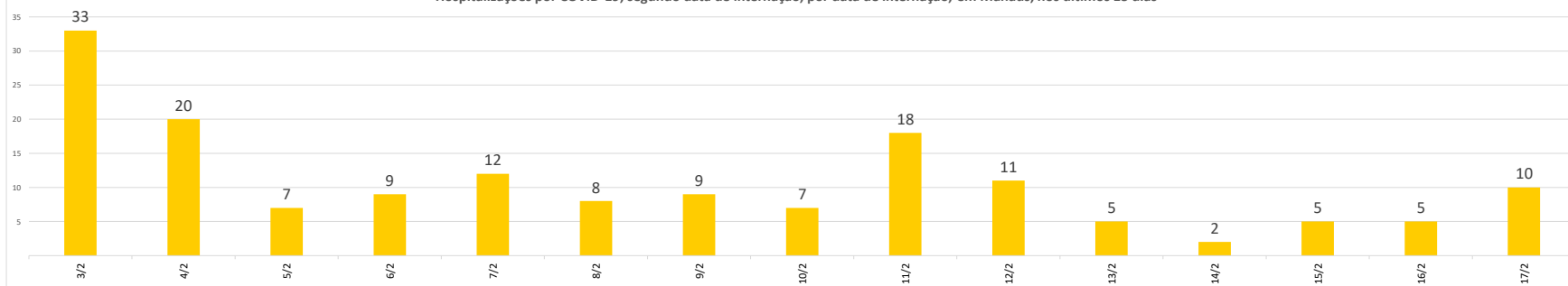
Esquema Vacinal Incompleto: Doses de Vacina Incompleta

FONTE: Fundação de Vigilância em Saúde do Amazonas Dra. Rosemary Costa Pinto - FVS-RCP.

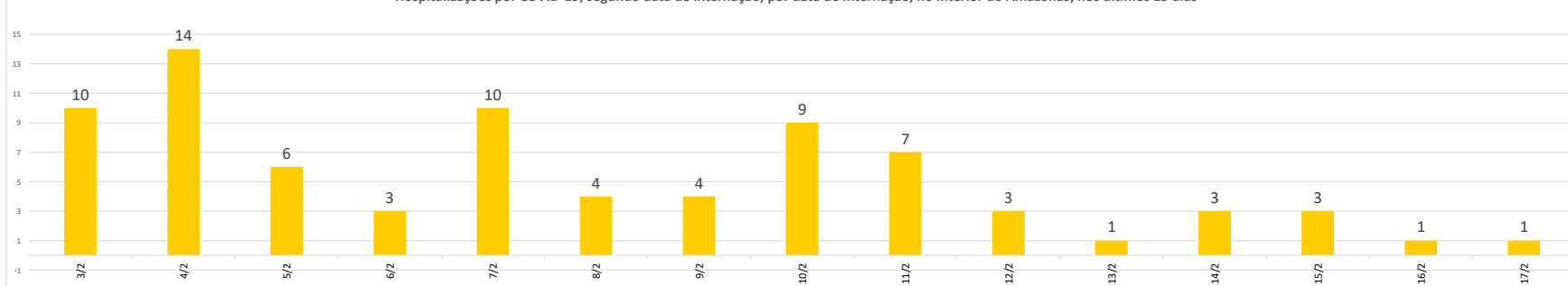
Hospitalizações por COVID-19, segundo data de internação, no Estado do Amazonas, nos últimos 15 dias



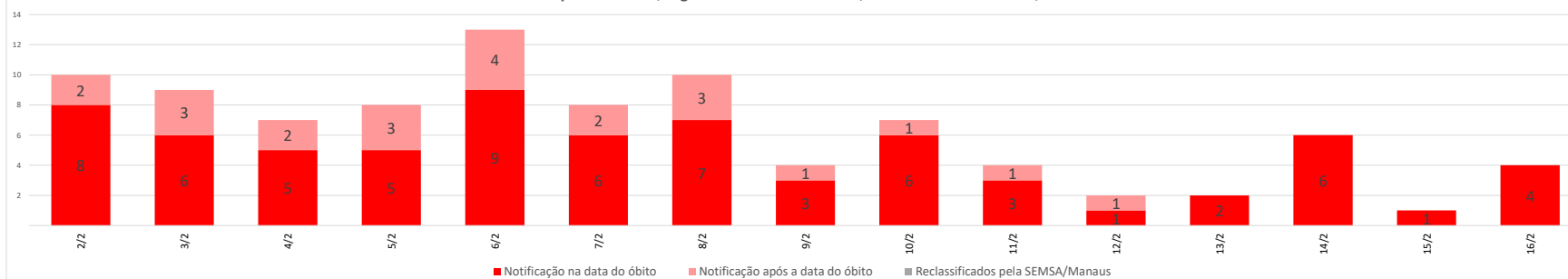
Hospitalizações por COVID-19, segundo data de internação, por data de internação, em Manaus, nos últimos 15 dias



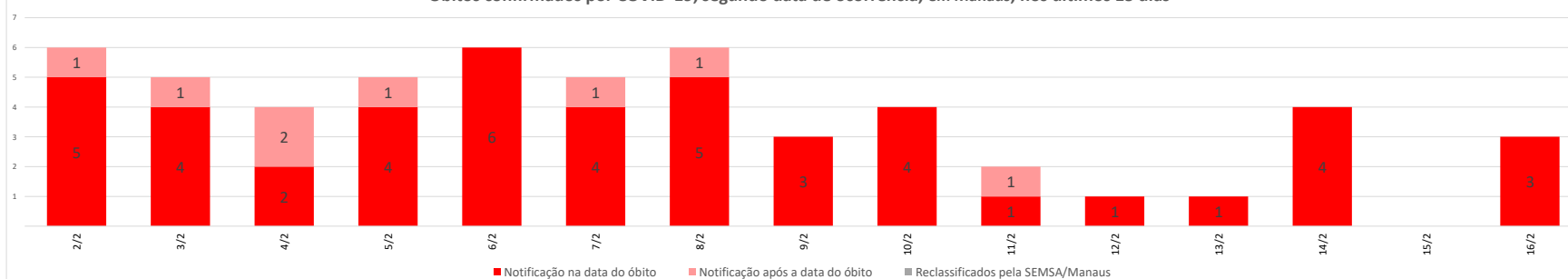
Hospitalizações por COVID-19, segundo data de internação, por data de internação, no Interior do Amazonas, nos últimos 15 dias



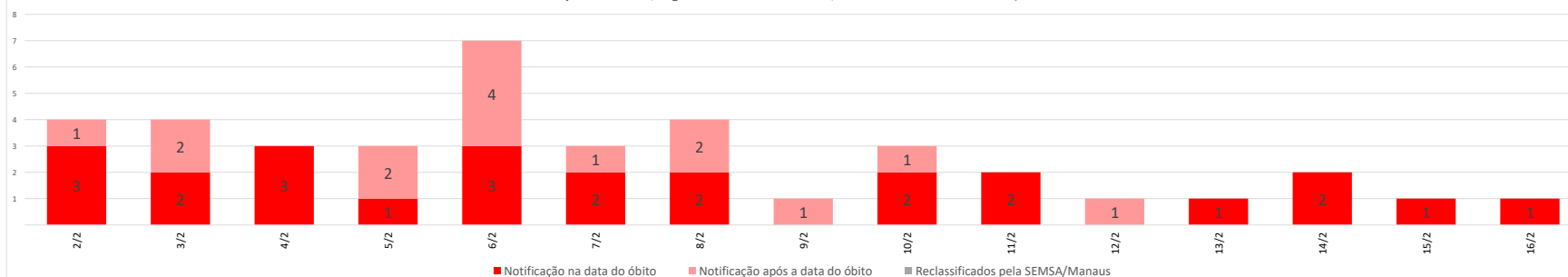
Óbitos confirmados por COVID-19, segundo data de ocorrência, no Estado do Amazonas, nos últimos 15 dias



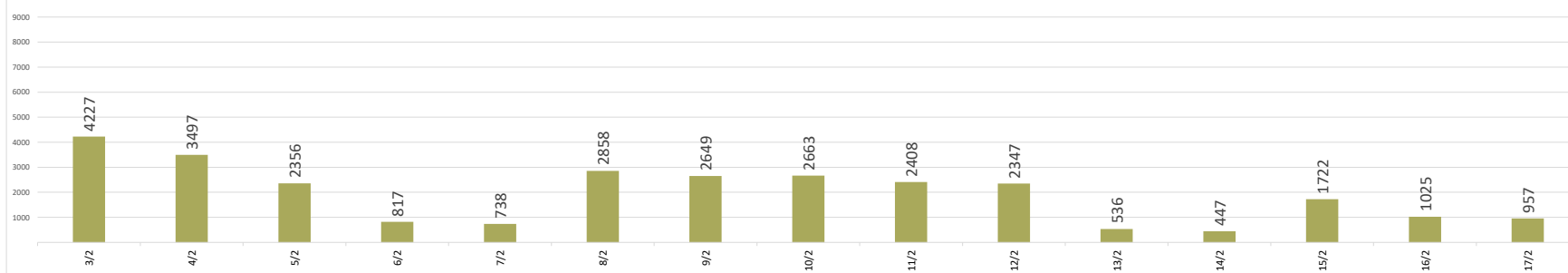
Óbitos confirmados por COVID-19, segundo data de ocorrência, em Manaus, nos últimos 15 dias



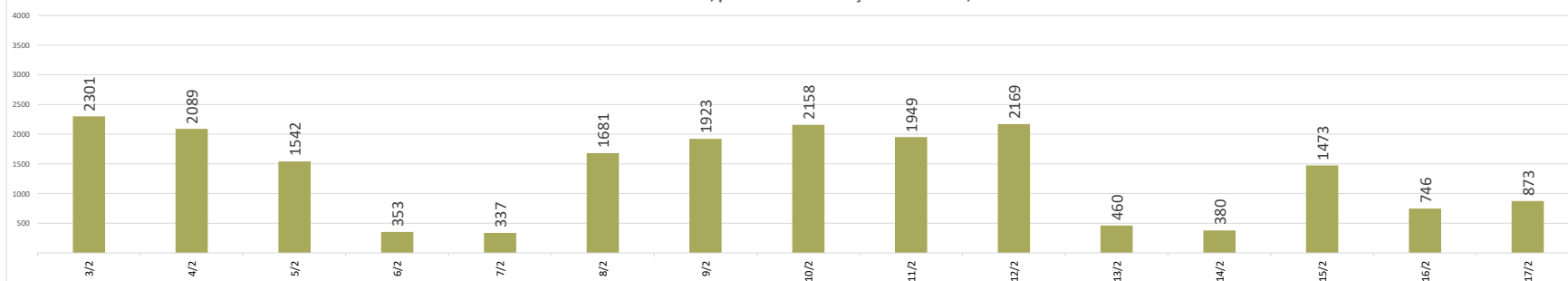
Óbitos confirmados por COVID-19, segundo data de ocorrência, no interior do Amazonas, nos últimos 15 dias



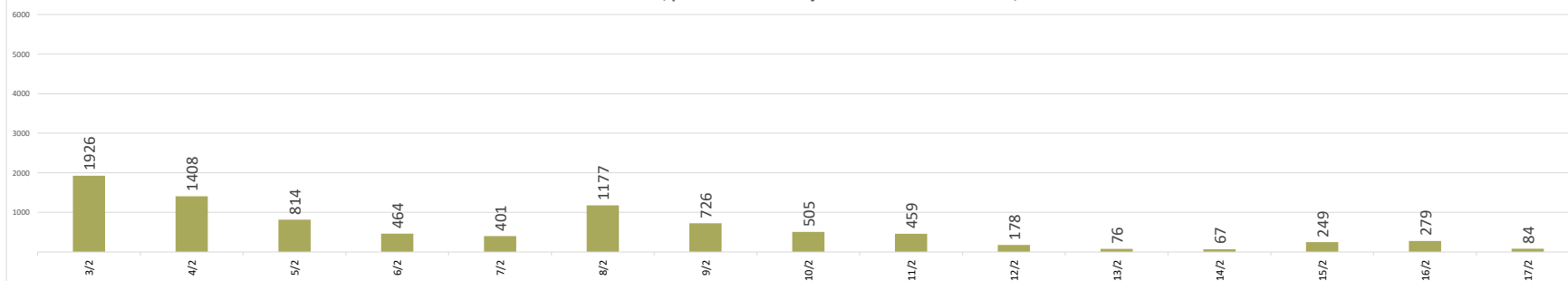
Casos confirmados de COVID-19, por data da notificação no Estado do Amazonas, nos últimos 15 dias



Casos confirmados de COVID-19, por data da notificação em Manaus, nos últimos 15 dias

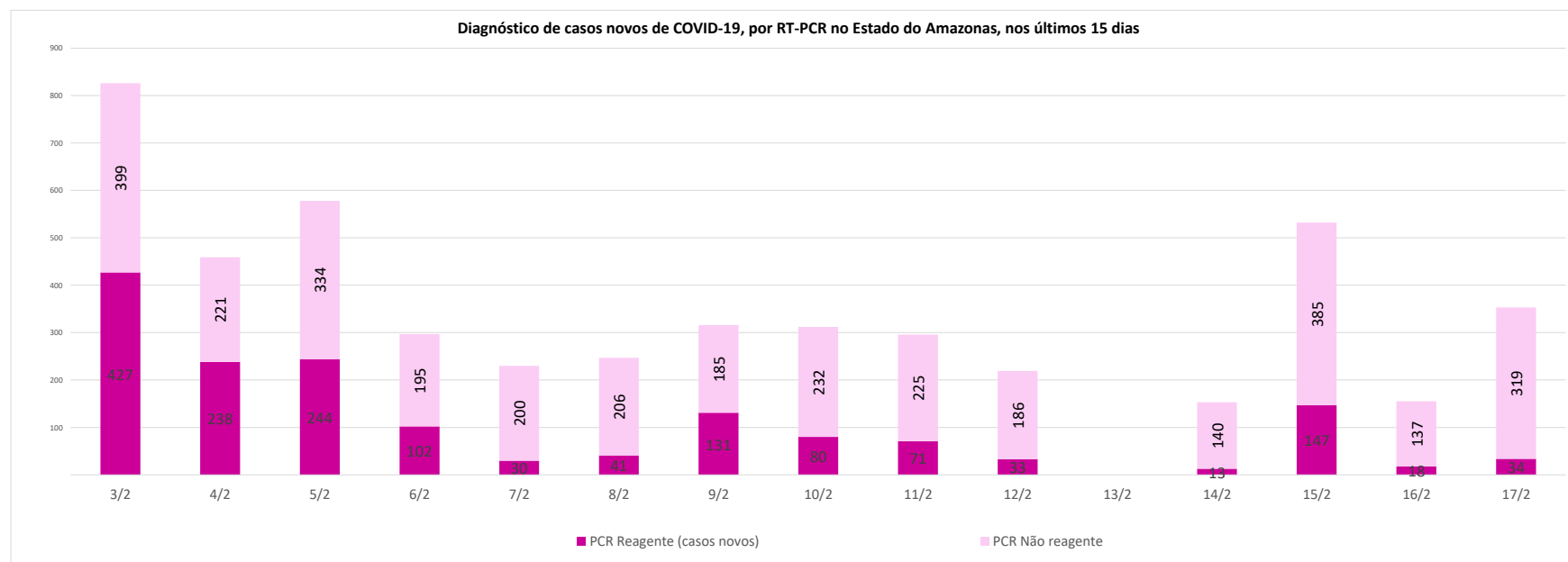


Casos confirmados de COVID-19, por data da notificação no Interior do Amazonas, nos últimos 15 dias

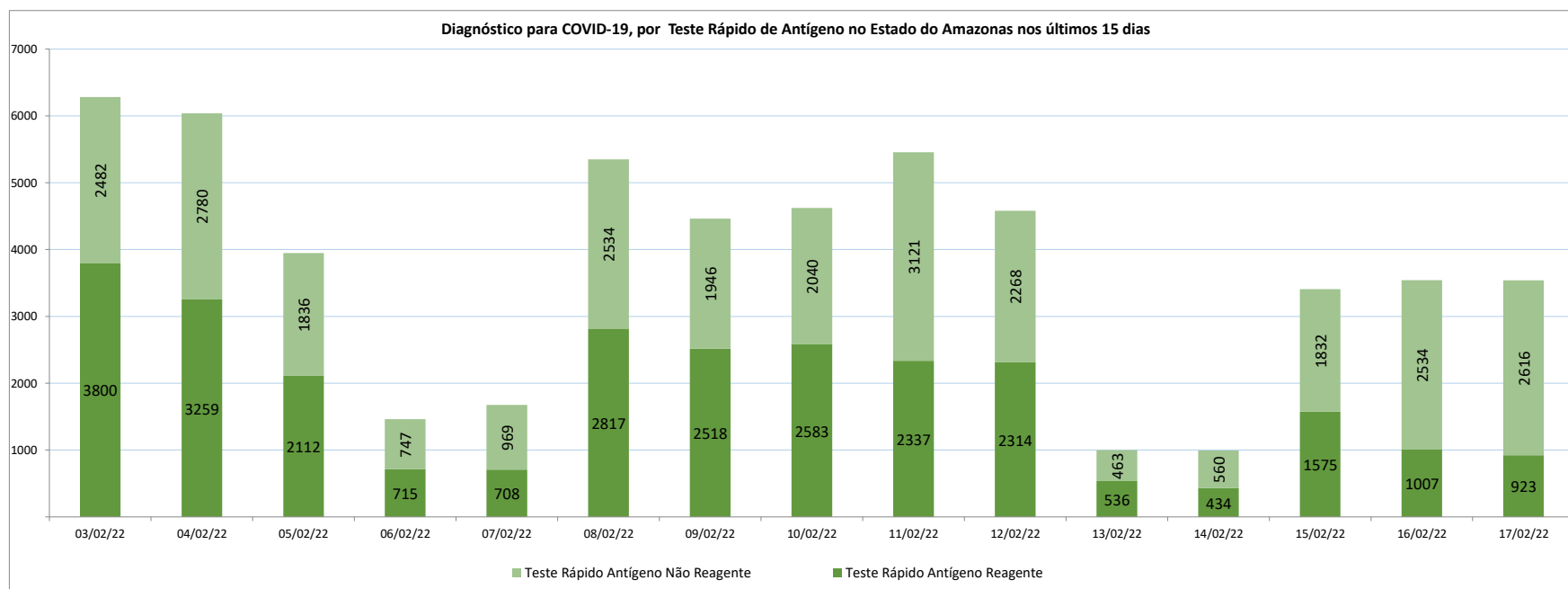


Para acessar a série histórica completa acesse: https://www.fvs.am.gov.br/indicadorSalaSituacao_view/69/2

Diagnóstico de casos novos de COVID-19, por RT-PCR no Estado do Amazonas, nos últimos 15 dias



Para acessar a série histórica completa acesse: https://www.fvs.am.gov.br/indicadorSalaSituacao_view/62/2



Para acessar a série histórica completa acesse: https://www.fvs.am.gov.br/indicadorSalaSituacao_view/62/2

NOTA:

(1) – Caso confirmado: Caso de síndrome gripal ou síndrome respiratória aguda grave associado à anosmia (disfunção olfativa) ou ageusia (disfunção gustatória) aguda sem outra causa pregressa, que se enquadre nos critérios clínico, clínico-epidemiológico, clínico-imagem ou laboratorial.

(2) – Casos recuperados: Pacientes que tiveram confirmação diagnóstica e saíram do período de isolamento domiciliar ou internação hospitalar. Excluem-se deste cálculo pessoas em isolamento domiciliar, internados e óbitos. Do total de 566688 casos confirmados, 540349 são recuperados e 12256 casos em acompanhamento.

(3) – Óbitos Reclassificados: Óbitos por SRAG não especificados que estavam em investigação e foram encerrados na data de publicações do Boletim com confirmação para o COVID-19, conforme os novos critérios do Ministério da Saúde. Dos 654 óbitos ocorridos nos meses de Abril e Maio em investigação pela SEMSA Manaus, 345 foram reclassificados até a data de hoje.

(4) - **Covid-19 Causa Primária:** Internações que ocorreram em função da covid-19.

Covid-19 Causa Secundária: Internação ocorreu por outras patologias e a covid-19 foi diagnosticada através de protocolo de triagem.

(5) - Das 11 novas internações, 4 pacientes foram internados por outras patologias sendo diagnosticado com covid-19 pelo protocolo de triagem.

(6) – Reforçando o compromisso com a transparência dos dados da COVID-19 no Estado do Amazonas, realizamos alterações no gráfico de óbitos com a finalidade de dar mais clareza aos dados divulgados pela FVS.

O gráfico óbitos por Covid-19 mostra todos os óbitos por COVID-19 na data da ocorrência, classificando-os em: (i) vermelho: óbitos que ocorreram nas últimas 24h que já apresentavam confirmação para COVID-19; (ii) rosa: óbitos que estavam em investigação e que tiveram sua confirmação para COVID-19 após 24 h da ocorrência do óbito; (iii) roxo: óbitos que estavam com diagnóstico para SRAG não especificado e que tiveram sua confirmação para COVID-19 após reclassificados pela SEMSA Manaus.

A evolução temporal dos óbitos por data de ocorrência, encontra-se disponível também no painel de monitoramento de séries temporais no endereço eletrônico http://www.fvs.am.gov.br/indicadorSalaSituacao_view/69/2, bem como a base de dados individualizada de SRAG atualizada semanalmente.

(7) - Todos os dados divulgados neste boletim, referentes ao município de Manaus, são publicados no site <https://covid19.manaus.am.gov.br/>

(8) – As secretarias municipais de saúde não funcionam aos finais de semana, portanto, os dados emitidos no boletim diário nos finais de semana são parciais e sujeito a alterações, que serão atualizadas no primeiro dia útil seguinte.

(9) - O cabeçalho do boletim diário será colorido de acordo com a fase atual do Risco Epidemiológico da COVID-19 no estado do Amazonas. O Estado está em risco Alto (fase Vermelha).

Monitoramento de COVID-19 em indígenas no Amazonas

http://www.fvs.am.gov.br/indicadorSalaSituacao_view/63/2

Monitoramento do perfil epidemiológico da COVID-19 no Estado do Amazonas

http://www.fvs.am.gov.br/indicadorSalaSituacao_view/60/2

Monitoramento da realização de exames para identificação do Coronavírus

http://www.fvs.am.gov.br/indicadorSalaSituacao_view/62/2

Fonte:

As fontes de dados consultadas foram o Sistema de Informação da Vigilância Epidemiológica da Gripe (SIVEP-Gripe); Gerenciador de Ambiente Laboratorial (GAL); dados do e-SUS notifica; Formulário de Notificação Diária dos Municípios (Google Forms); RedCap Ministério da Saúde; RedCap da Fundação de Vigilância em Saúde do Amazonas; Secretaria Municipal de Limpeza Urbana (SEMULSP); Sistema de Informação sobre Mortalidade (SIM); Centro de Informações Estratégicas em Vigilância em Saúde do Amazonas (CIEVS/FVS-AM); Coordenação Estadual de Controle de Infecção em Serviços de Saúde (CECISS); Secretaria Especial de Saúde Indígena (SESAI/MS); Complexo Regulador /SISTER.

NOTA: ESTE BOLETIM É FECHADO DIARIAMENTE AS 10:00 AS INFORMAÇÕES PODEM DIVERGIR DAS INFORMAÇÕES DIVULGADAS POSTERIORMENTE PELOS MUNICÍPIOS

DADOS PRELIMINARES SUJEITOS A REVISÃO.

Av. Torquato Tapajós, 4010 - Colônia Santo Antônio
Fone: (92) 3182 - 8550 / 3182 - 8551
Manaus-AM-CEP 69093-018 / CNPJ: 07.141.411/0001-46
Site: www.fvs.am.gov.br
E-mail: dipre@fvs.am.gov.br

Fundação de
Vigilância em
Saúde do Amazonas
Dra. Rosimary Costa Pinto

