

BOLETIM DIÁRIO COVID-19 NO AMAZONAS 1/3/2022

Municípios	Casos			Nº de óbitos	Incidência (casos/100.000)	Mortalidade (óbitos/100.000)	Letalidade
	Notificados	Confirmados (1)	% de participação por Município				
AMAZONAS	1.610.446	573.662	100%	14.121	13.841,20	340,71	2,46%
MANAUS	917.742	283.432	49,41%	9.680	12.985,01	443,47	3,42%
INTERIOR	692.704	290.230	50,59%	4.441	14.793,81	226,37	1,53%
01 Itacoatiara	50.519	15.994	2,79%	335	15.782,98	330,58	2,09%
02 Iranubá	31.941	12.958	2,26%	174	26.830,38	360,28	1,34%
03 Tefé	25.855	12.850	2,24%	204	21.470,70	340,86	1,59%
04 Manacapuru	25.995	12.233	2,13%	415	12.562,51	426,18	3,39%
05 Parintins	55.625	12.028	2,10%	359	10.525,67	314,16	2,98%
06 Coari	35.167	11.293	1,97%	239	13.270,74	280,86	2,12%
07 Humaitá	23.179	11.058	1,93%	157	20.076,25	285,04	1,42%
08 São Gabriel da Cachoeira	20.152	10.020	1,75%	111	21.991,05	243,61	1,11%
09 Lábrea	9.069	8.836	1,54%	84	19.179,93	182,34	0,95%
10 Presidente Figueiredo	20.880	7.793	1,36%	114	21.480,75	314,23	1,46%
11 Carauari	22.900	7.553	1,32%	59	26.694,71	208,52	0,78%
12 Maués	18.792	7.275	1,27%	135	11.384,09	211,25	1,86%
13 Manicoré	17.511	7.339	1,28%	109	13.163,89	195,51	1,49%
14 Rio Preto da Eva	15.515	6.577	1,15%	85	19.722,91	254,90	1,29%
15 São Paulo de Olivença	16.650	6.368	1,11%	67	16.203,97	170,49	1,05%
16 Ipixuna	18.132	6.274	1,09%	21	21.132,41	70,73	0,33%
17 Careiro	12.125	5.995	1,05%	88	15.830,89	232,38	1,47%
18 Eirunepé	10.974	5.520	0,96%	34	15.649,36	96,39	0,62%
19 Barcelos	12.091	5.303	0,92%	60	19.282,23	218,17	1,13%
20 Tabatinga	10.558	4.810	0,84%	128	7.305,15	194,40	2,66%
21 Jutai	7.222	4.570	0,80%	39	31.920,09	272,40	0,85%
22 Boca do Acre	9.835	4.175	0,73%	31	12.169,17	90,36	0,74%
23 Autazes	9.917	4.038	0,70%	102	10.205,99	257,80	2,53%
24 Benjamin Constant	10.722	3.984	0,69%	88	9.268,57	204,73	2,21%
25 Atalaia do Norte	7.038	3.910	0,68%	11	19.627,53	55,22	0,28%
26 Itapiranga	7.442	3.827	0,67%	45	41.834,28	491,91	1,18%
27 Barreirinha	5.752	3.752	0,65%	68	11.710,00	212,23	1,81%
28 Urucurituba	6.828	3.713	0,65%	36	16.097,98	156,08	0,97%
29 Alvarães	6.848	3.704	0,65%	46	23.090,83	286,77	1,24%
30 Borba	8.933	3.539	0,62%	71	8.597,94	172,49	2,01%
31 Pauini	10.149	3.379	0,59%	23	17.394,21	118,40	0,68%
32 Envira	8.254	3.422	0,60%	13	17.081,82	64,89	0,38%
33 Novo Airão	8.207	3.290	0,57%	36	16.911,69	185,05	1,09%
34 Nova Olinda do Norte	7.235	3.271	0,57%	71	8.751,14	189,95	2,17%
35 Urucará	6.571	3.207	0,56%	55	19.728,10	338,34	1,71%
36 Santa Isabel do Rio Negro	5.084	3.156	0,55%	56	12.545,71	222,61	1,77%
37 Novo Aripuanã	6.669	2.997	0,52%	31	11.686,94	120,89	1,03%
38 Codajás	6.297	2.965	0,52%	27	10.353,74	94,28	0,91%
39 Maraá	5.909	2.891	0,50%	23	15.863,70	126,21	0,80%
40 Beruri	4.593	2.883	0,50%	35	14.650,13	177,85	1,21%
41 Anori	7.000	2.670	0,47%	33	12.708,23	157,07	1,24%
42 Amaturá	5.014	2.623	0,46%	19	22.737,52	164,70	0,72%
43 Manaquiri	5.859	2.593	0,45%	54	8.076,62	168,20	2,08%
44 Anamá	7.153	2.477	0,43%	11	18.194,51	80,80	0,44%
45 Uarini	3.164	2.466	0,43%	26	18.212,70	192,02	1,05%
46 Santo Antônio do Itá	3.782	2.286	0,40%	45	10.582,35	208,31	1,97%
47 Nhamundá	4.215	2.187	0,38%	40	10.329,19	188,92	1,83%
48 Tapauá	5.052	2.184	0,38%	25	12.730,24	145,72	1,14%
49 São Sebastião do Uatumã	2.792	1.125	0,37%	19	15.156,92	135,52	0,89%
50 Apuí	5.473	2.101	0,37%	36	9.561,73	163,84	1,71%
51 Careiro da Várzea	5.416	2.047	0,36%	25	6.772,54	82,71	1,22%
52 Canutama	3.254	1.961	0,34%	11	12.547,19	70,38	0,56%
53 Guajará	4.128	1.972	0,34%	31	11.823,96	185,87	1,57%
54 Silves	4.644	1.946	0,34%	22	21.219,06	239,89	1,13%
55 Tonantins	4.222	1.950	0,34%	41	10.397,23	218,61	2,10%
56 Fonte Boa	3.767	1.860	0,32%	44	10.562,78	249,87	2,37%
57 Boa Vista do Ramos	3.189	1.665	0,29%	13	8.668,71	67,68	0,78%
58 Japurá	1.928	1.213	0,21%	12	44.029,04	435,57	0,99%
59 Itamarati	3.611	1.088	0,19%	9	13.858,11	114,64	0,83%
60 Juruá	2.951	1.072	0,19%	17	7.286,57	115,55	1,59%
61 Caapiranga	2.955	994	0,17%	23	7.598,81	175,83	2,31%

Fonte: Casos confirmados: Secretarias Municipais de Saúde / Óbitos: Serviços de Saúde de Ocorrência do Óbito

LEGENDA: Os 22 Municípios que estão em destaque na cor vermelha, são os que não disponibilizaram informações para atualização do Boletim.

NOVOS CASOS CONFIRMADOS
85

NOVOS CASOS RECUPERADOS (2)
479

ÓBITOS CONFIRMADOS EM 28/02/2022
0

LETALIDADE
2,46%

CASOS NOVOS CONFIRMADOS								
RT-PCR		T. RÁPIDO (anticorpos)		T. RÁPIDO (antígeno)		Clín. Epidemiológico		TOTAL
CAPITAL	INTERIOR	CAPITAL	INTERIOR	CAPITAL	INTERIOR	CAPITAL	INTERIOR	
2	1	0	0	79	3	0	0	85

ÓBITOS CONFIRMADOS					
Óbitos confirmados após a data da ocorrência por critério Clínico; Imagem; Clínico Epidemiológico ou Laboratorial		Ocorridos em 28/02/2022		Reclassificados pela SEMSA/Manaus, referente aos meses Abril e Maio/2020 (3)	TOTAL
Capital	Interior	Capital	Interior		
2	0	0	0	345	14.121

NÚMERO DE SEPULTAMENTOS EM MANAUS EM 28/02/2022	
Número TOTAL de sepultamentos por dia COVID-19	1

Fonte: (SEMULSP) <https://www.manaus.am.gov.br/noticia/informe-funerario-segunda-28-2/>

Boletim Epidemiológico - SESAI/MS						
Doença por Coronavírus (COVID-19) em populações indígenas aldeadas						
DSEI	Suspeitos	Confirmados	Descartados	Infectados (atual)	Cura Clínica	Óbitos
Alto Rio Negro	1	2.461	1.169	65	2.368	26
Alto Rio Solimões	0	2.526	1.432	0	2.464	53
Manaus	0	1.463	3.159	0	1.428	26
Médio Rio Purus	0	652	1.172	0	645	7
Médio Rio Solimões	0	890	1.181	0	877	11
Parintins	0	695	1.086	3	673	19
Vale do Javari	0	1.057	779	32	1.020	3
TOTAL	1	9.744	8.978	100	9.475	145

Fonte: Fichas de notificação e resultados laboratoriais, atualizado em 25/02/2022.

CASO SUSPEITO: caso que apresente sinais/sintomas respiratórios.

CASO CONFIRMADO: caso com resultado positivo em RT-PCR em tempo real, pelo protocolo Charité, Pesquisa de Antígeno, Critério Clínico, Critério Clínico por Imagem e/ou Critério Clínico Epidemiológico.

INFECTADO ATUAL: Caso confirmado para COVID-19, com infecção ativa, que está em isolamento domiciliar

CASO DESCARTADO: Caso que se enquadre na definição de suspeito E apresente resultado laboratorial negativo para SARS-CoV2 OU confirmação laboratorial para outro agente etiológico.

CASO CURADO: Casos em isolamento domiciliar: casos confirmados que passaram do domiciliar, a contar da data de início dos sintomas E que estão assintomáticos. Casos em internação hospitalar: diante da avaliação médica.suspeito elaborada pelo MS.* Após a qualificação das informações com os respectivos DSEI alguns casos suspeitos que não se enquadram na definição de casos foram excluídos.

BOLETIM DIÁRIO COVID-19 NO AMAZONAS 1/3/2022

MANAUS

PACIENTES INTERNADOS POR SRAG EM MANAUS EM 1/3/2022							
REDE	CONFIRMADOS POR COVID-19						
	UTI COVID-19			LEITO CLÍNICO COVID-19			SALA VERMELHA
	TOTAL	COVID-19(4) Primária	COVID-19(4) Secundária	TOTAL	COVID-19 Primária	COVID-19 Secundária	
REDE PÚBLICA	24	22	2	37	31	6	3
Adulto (total)	22	20	2	33	27	6	3
Geral	22	20	2	31	26	5	3
Gestante	0	0	0	2	1	1	0
Oncológico	0	0	0	0	0	0	0
Cardíaco	0	0	0	0	0	0	0
Forças Armadas	0	0	0	0	0	0	0
Infantil	2	2	0	4	4	0	0
REDE PRIVADA	4	3	1	3	1	2	0
SUBTOTAL CONFIRMADOS	28	25	3	40	32	8	3
TOTAL CONFIRMADOS	71						

REDE	SUSPEITOS						
	UTI COVID-19			LEITO CLÍNICO COVID-19			SALA VERMELHA
	TOTAL	COVID-19 Primária	COVID-19 Secundária	TOTAL	COVID-19 Primária	COVID-19 Secundária	
REDE PÚBLICA	0	0	0	0	0	0	0
Adulto (total)	0	0	0	0	0	0	0
Geral	0	0	0	0	0	0	0
Gestante	0	0	0	0	0	0	0
Oncológico	0	0	0	0	0	0	0
Cardíaco	0	0	0	0	0	0	0
Forças Armadas	0	0	0	0	0	0	0
Infantil	0	0	0	0	0	0	0
REDE PRIVADA	0	0	0	1	1	0	0
SUBTOTAL SUSPEITOS	0	0	0	1	1	0	0
TOTAL SUSPEITOS	1						
TOTAL GERAL	72						

FONTE: Secretaria Estado de Saúde do AMAZONAS - SES/AM.

INTERIOR

PACIENTES INTERNADOS POR SRAG EM INTERIOR DO AMAZONAS EM 1/3/2022		
REDE	INTERNADOS POR COVID-19	
	UCI COVID-19	LEITO CLÍNICO COVID-19
REDE PÚBLICA	0	9
TOTAL GERAL	9	

FONTE: Secretaria Estado de Saúde do AMAZONAS - SES/AM.

PACIENTES AGUARDANDO TRANSFERÊNCIA PARA REDE HOSPITALAR COVID				
Nº Paciente	Público		Privado	
	LEITO CLÍNICO	UTI	LEITO CLÍNICO	UTI
Manaus	1	0	1	0
Interior	0	0	0	0
TOTAL	1	0	1	0

FONTE: Secretaria Estado de Saúde do AMAZONAS - SES/AM.

Covid-19 Causa Primária: Internações que ocorreram em função da covid-19.
Covid-19 Causa Secundária: Internação ocorreu por outras patologias e a covid-19 foi diagnosticada através de protocolo de triagem.
Tempo de Isolamento: Para pacientes em UTI por COVID-19 primária - 20 dias. Tempo de isolamento de pacientes com COVID-19 primária em Leito clínico - 10 dias. Para pacientes com SRAG COVID-19 que apresenta melhora clínica e é transferido da UTI para leito clínico, permanecerá em isolamento até completar os 20 dias. Para mais detalhes, consultar Nota Técnica em: https://www.fvs.am.gov.br/media/publicacao/NOTA_TECNICA_CONIUNTA_N%2C%2BA_03-SES-AM_-_FVS-RCP_-_pdf
 Média de permanência de pacientes em UTI por COVID-19 primária é de 10 dias. Já os pacientes com COVID-19 primária em leito clínico permanecem internados em média 4 dias

CAPACIDADE INSTALADA DA REDE ASSISTENCIAL DE SAÚDE EM MANAUS									
UNIDADE	UTI GERAL			LEITOS CLÍNICOS GERAL			SALA VERMELHA GERAL		
	OCUPADOS	LIVRES	TOTAL	OCUPADOS	LIVRES	TOTAL	OCUPADOS	LIVRES	TOTAL
REDE PÚBLICA	249	131	380	1.817	222	1.943	136	16	152
Adulto (total)	211	95	306	1.651	107	1.662	132	9	141
Geral	169	76	245	1.028	0	932	131	6	137
Gestante	11	6	17	500	101	601	1	1	2
Oncológico	10	1	11	59	0	59	0	0	0
Cardíaco	21	12	33	64	6	70	0	2	2
Forças Armadas	3	3	6	18	34	52	0	1	1
Infantil	35	33	68	148	81	229	4	6	10
REDE PRIVADA	143	11	154	368	148	516	0	11	11
TOTAL	392	142	534	2.185	370	2.459	136	27	163

UNIDADE	UTI COVID			LEITOS CLÍNICOS COVID			SALA VERMELHA COVID		
	OCUPADOS	LIVRES	TOTAL	OCUPADOS	LIVRES	TOTAL	OCUPADOS	LIVRES	TOTAL
REDE PÚBLICA	24	113	137	37	308	308	3	11	14
Adulto (total)	22	107	129	33	227	260	3	9	12
Geral	22	97	119	31	165	196	3	1	4
Gestante	0	10	10	2	31	33	0	3	3
Oncológico	0	0	0	0	10	10	0	5	5
Cardíaco	0	0	0	0	21	21	0	0	0
Forças Armadas	0	0	0	0	2	2	0	1	1
Infantil	2	6	8	4	42	46	0	1	1
REDE PRIVADA	4	23	27	4	33	37	0	7	7
TOTAL	28	136	164	41	304	345	3	18	21

Unidades que não enviaram informações na data de hoje: Hosp. Beneficente Portuguesa; Check Up; SPA e Policlínica Danilo Corrêa; SPA Zona Sul; Hospital Samel Boulevard; FCECON; Hospital Militar de Área de Manaus; Mat. Dr Moura Tapajoz; UPA 24h Campos Sales; Hosp. Rio Amazonas; Fund. Hospital Adriano Jorge; Hosp. Universitário Getúlio Vargas; Instituto da Mulher e Maternidade Dona Lindu; Hosp. Santa Júlia; Mat. Balbina Mestrinho; SPA Joventina Dias; Hosp. Rio Negro; Hosp. Samel; Maternidade Nazira Dapu

CAPACIDADE INSTALADA DA REDE ASSISTENCIAL DE SAÚDE NO INTERIOR DO AMAZONAS						
UNIDADE	UCI GERAL			LEITOS CLÍNICOS GERAL		
	OCUPADOS	LIVRES	TOTAL	OCUPADOS	LIVRES	TOTAL
REDE PÚBLICA	3	42	45	268	1.472	1.740
UNIDADE	UCI COVID			LEITOS CLÍNICOS COVID		
REDE PÚBLICA	0	158	158	9	853	862

UNIDADE	TAXA DE OCUPAÇÃO NO INTERIOR DO AMAZONAS			
	UCI		LEITOS CLÍNICOS	
	GERAL	COVID-19	GERAL	COVID-19
REDE PÚBLICA	6,67%	0,00%	15,40%	1,04%

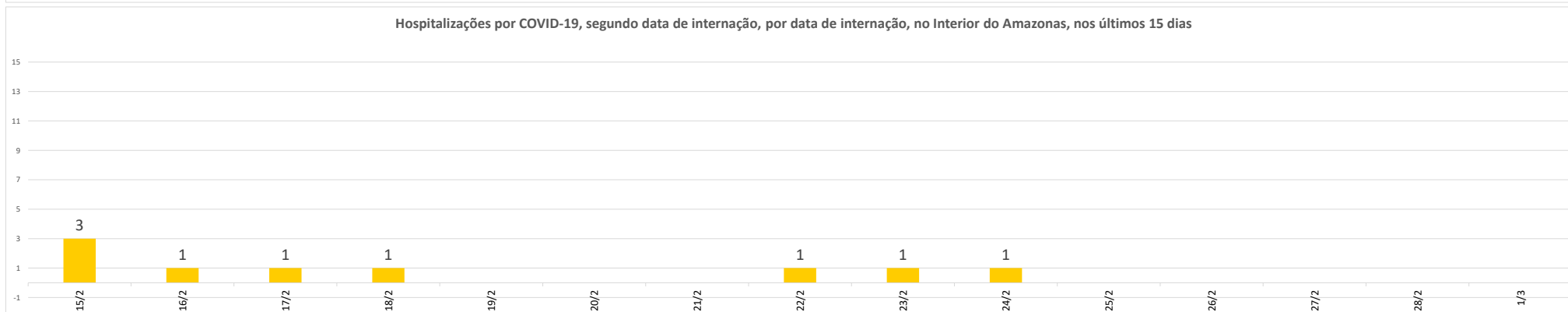
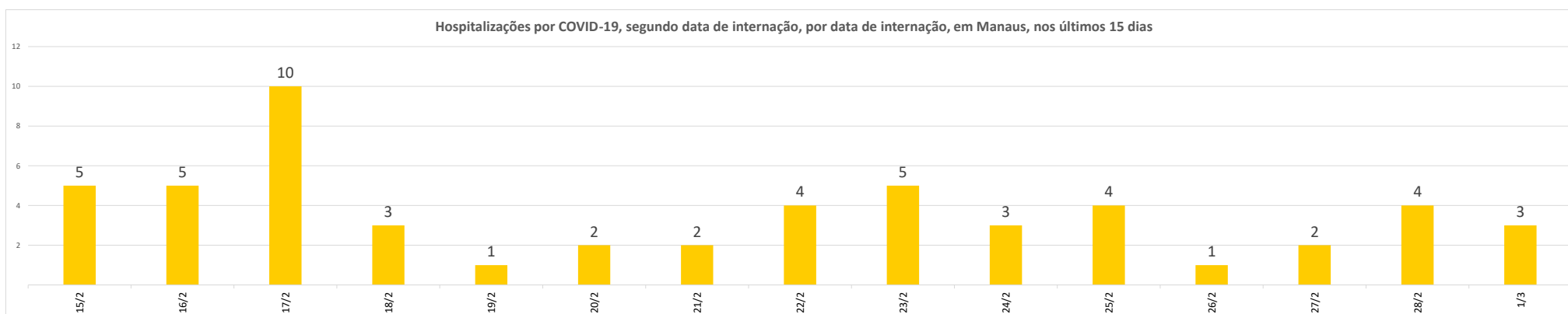
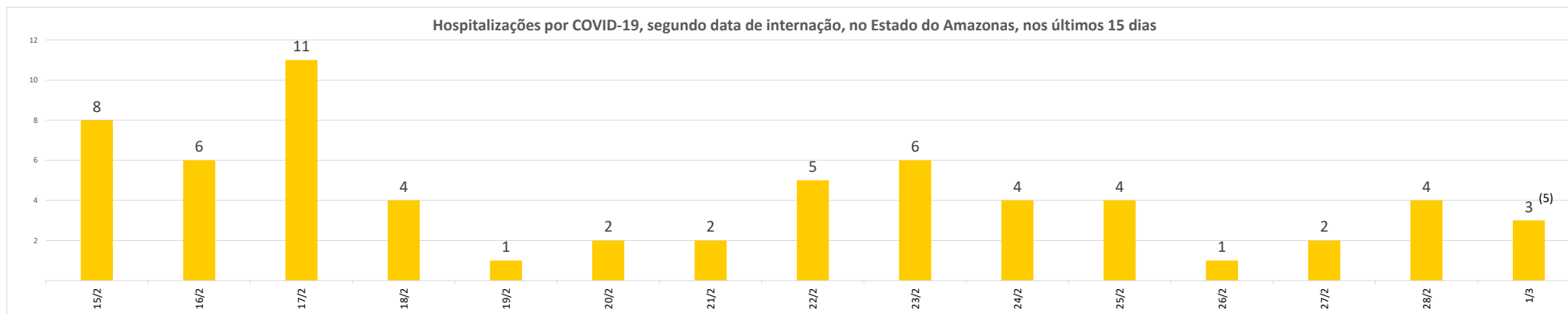
FONTE: Secretaria Estado de Saúde do AMAZONAS - SES/AM.

SITUAÇÃO VACINAL DOS PACIENTES INTERNADOS POR COVID-19 NO AMAZONAS					
CAPITAL		UTI	%	LEITOS CLÍNICOS	%
		TOTAL	28	100%	40
	NENHUMA DOSE	14	50,00%	23	57,50%
	ESQUEMA INCOMPLETO	7	25,00%	9	22,50%
	ESQUEMA VACINAL COMPLETO	7	25,00%	8	20,00%
INTERIOR	UCI		%	LEITOS CLÍNICOS	%
	TOTAL	0	0%	9	100%
	NENHUMA DOSE	0	0,00%	1	11,11%
	ESQUEMA INCOMPLETO	0	0,00%	2	22,22%
	ESQUEMA VACINAL COMPLETO	0	0,00%	6	66,67%

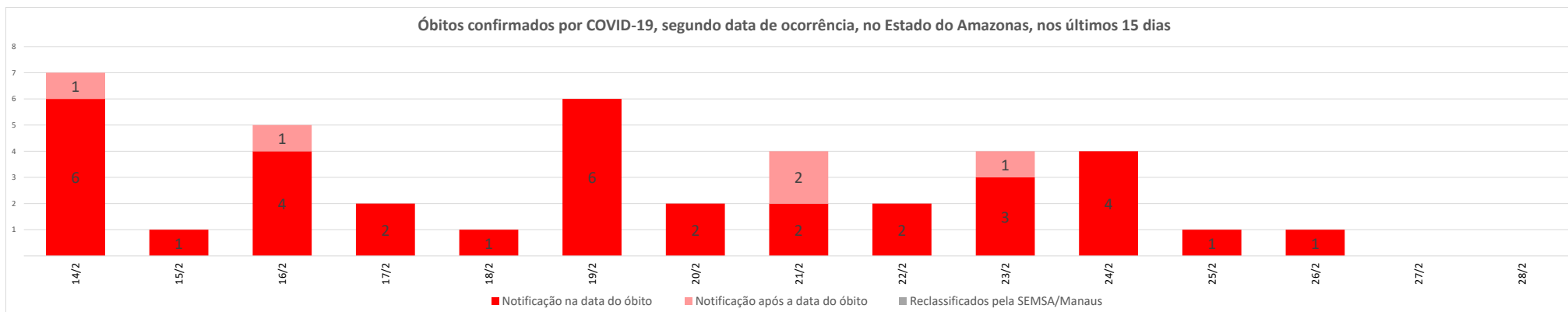
Esquema Vacinal Completo: Doses de vacina em dia, sem atraso (Dose única, Dose única com reforço, Duas doses sem reforço atrasado e Três doses)

Esquema Vacinal Incompleto: Doses de Vacina incompleta

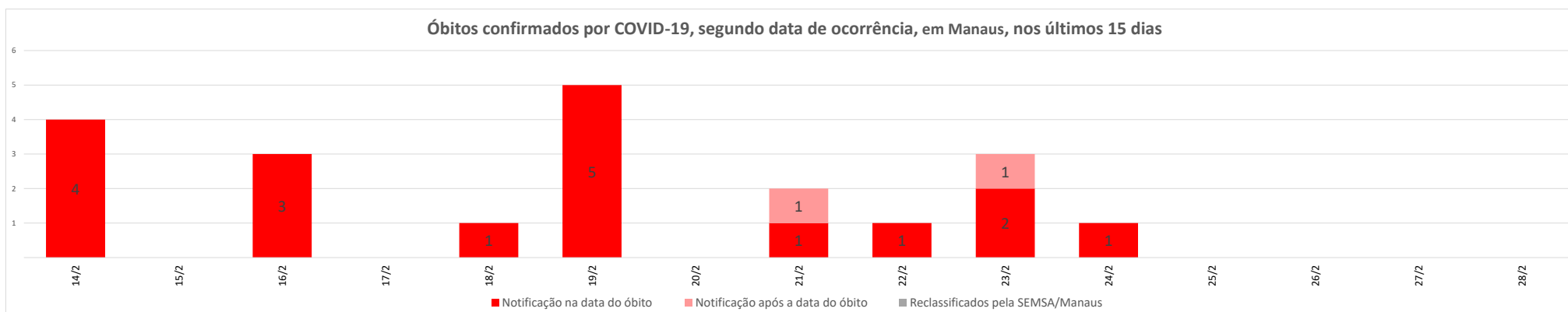
FONTE: Fundação de Vigilância em Saúde do Amazonas Dra. Rosemary Costa Pinto - FVS-RCP.



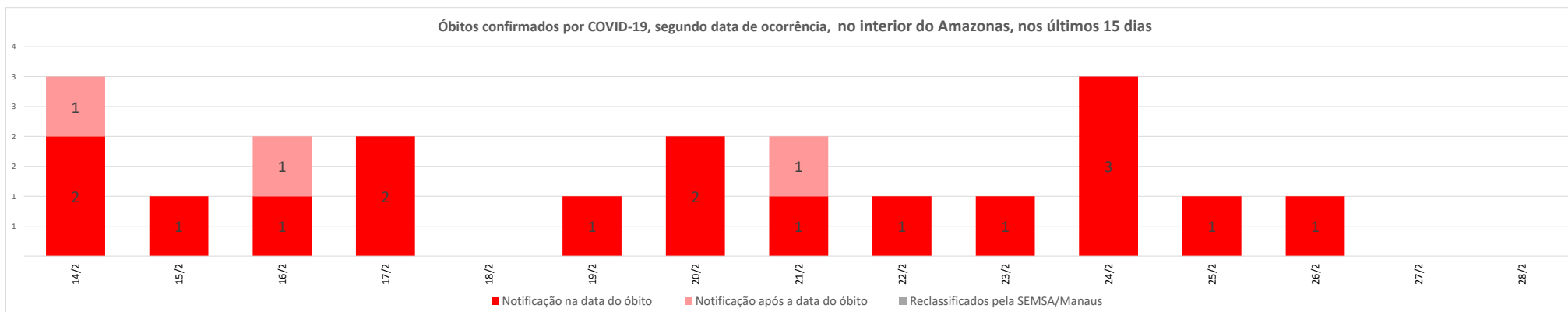
Óbitos confirmados por COVID-19, segundo data de ocorrência, no Estado do Amazonas, nos últimos 15 dias

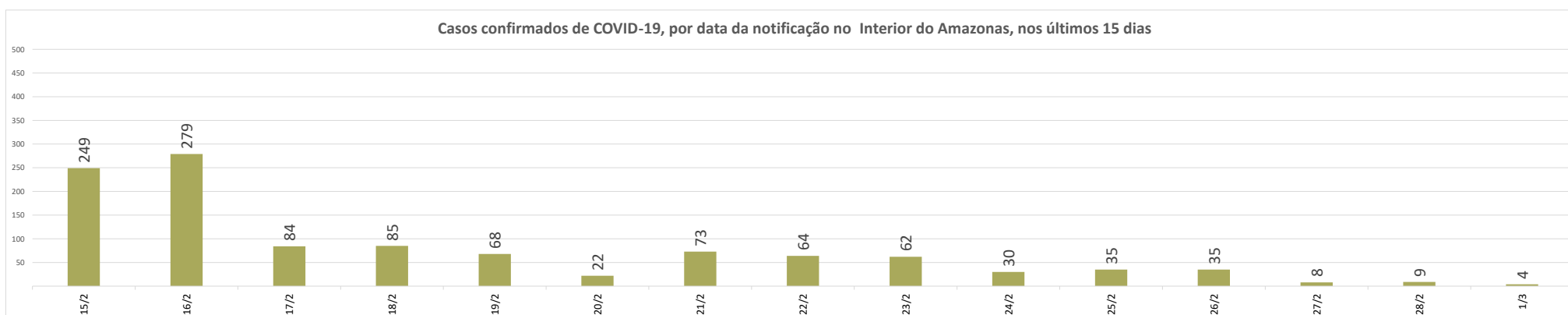
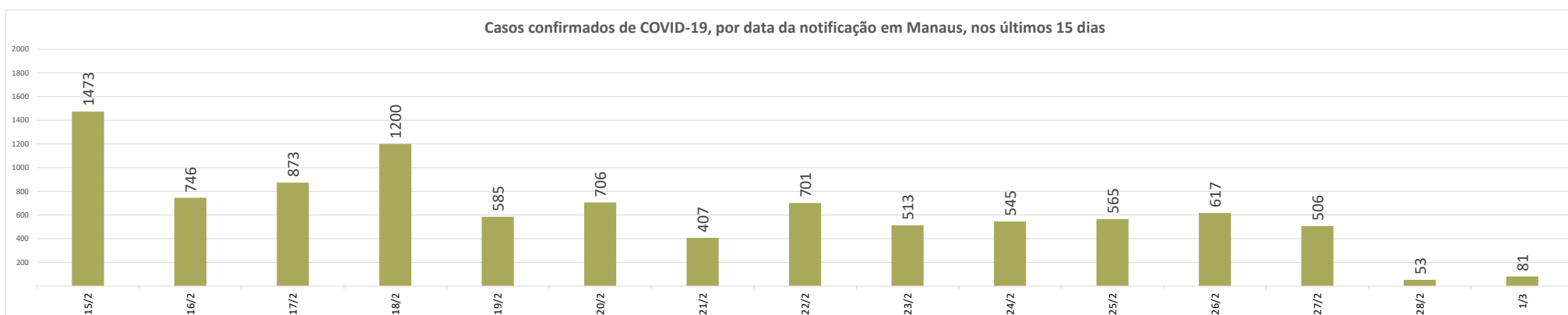
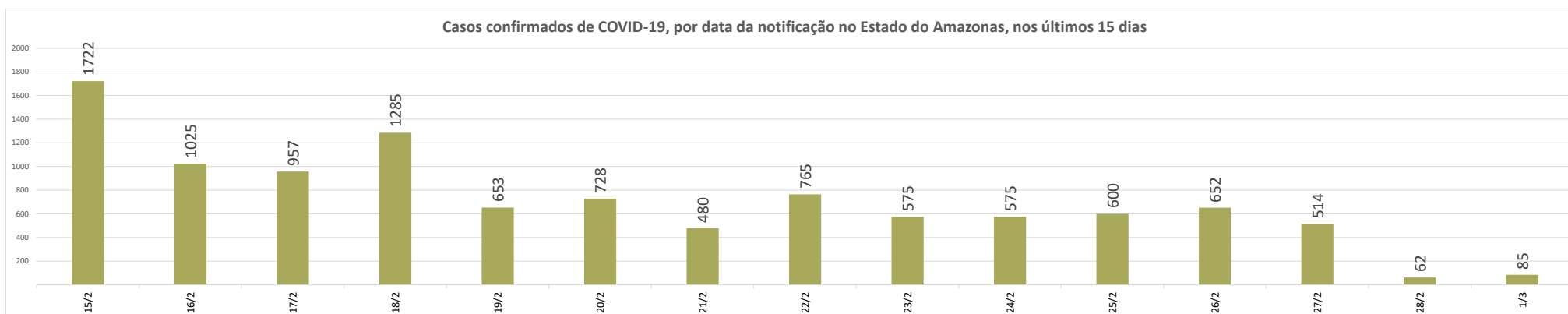


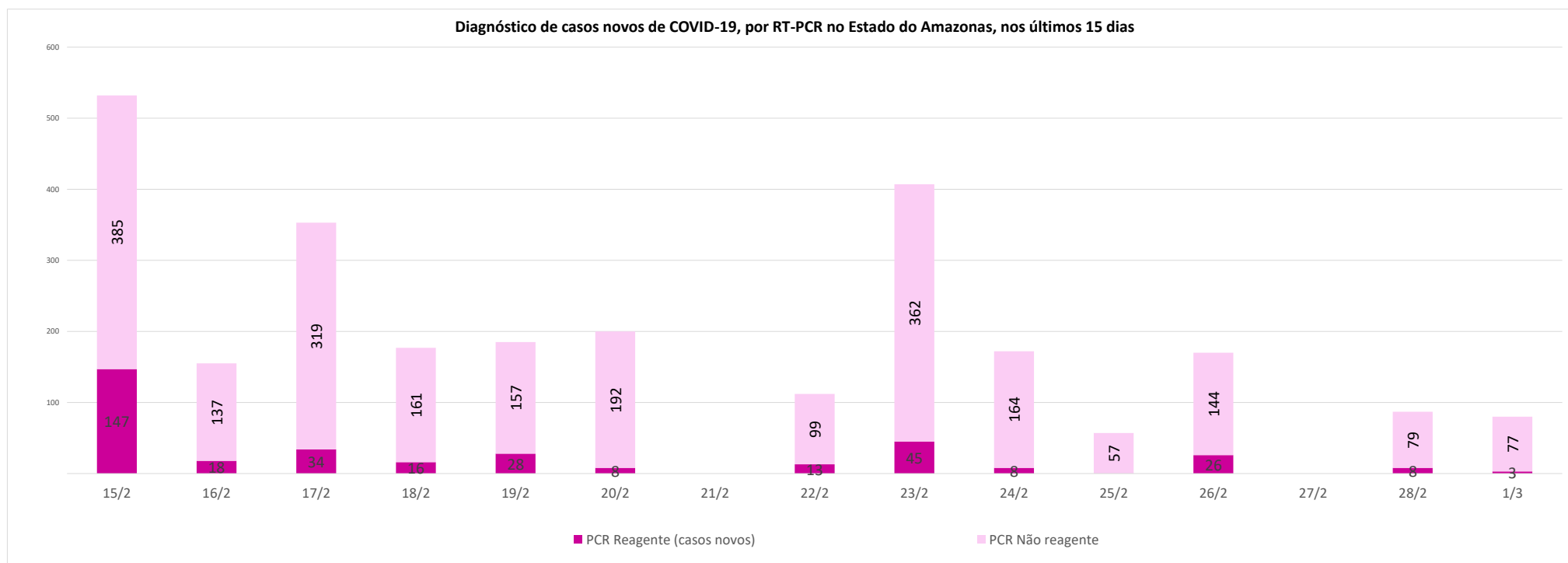
Óbitos confirmados por COVID-19, segundo data de ocorrência, em Manaus, nos últimos 15 dias



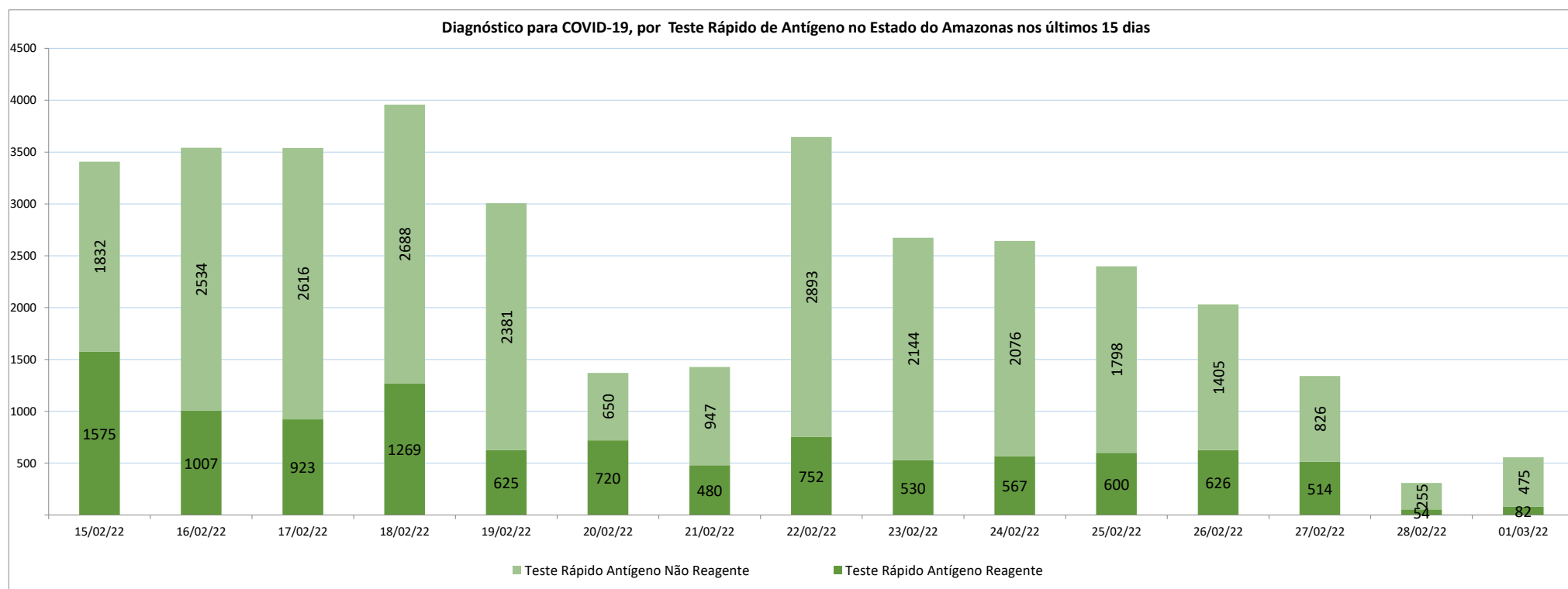
Óbitos confirmados por COVID-19, segundo data de ocorrência, no interior do Amazonas, nos últimos 15 dias







Para acessar a série histórica completa acesse: https://www.fvs.am.gov.br/indicadorSalaSituacao_view/62/2



Para acessar a série histórica completa acesse: https://www.fvs.am.gov.br/indicadorSalaSituacao_view/62/2

NOTA:

(1) – Caso confirmado: Caso de síndrome gripal ou síndrome respiratória aguda grave associado à anosmia (disfunção olfativa) ou ageusia (disfunção gustatória) aguda sem outra causa progressiva, que se enquadre nos critérios clínico, clínico-epidemiológico, clínico-imagem ou laboratorial.

(2) – Casos recuperados: Pacientes que tiveram confirmação diagnóstica e saíram do período de isolamento domiciliar ou internação hospitalar. Excluem-se deste cálculo pessoas em isolamento domiciliar, internados e óbitos. Do total de 573662 casos confirmados, 555658 são recuperados e 3883 casos em acompanhamento.

(3) – Óbitos Reclassificados: Óbitos por SRAG não especificados que estavam em investigação e foram encerrados na data de publicações do Boletim com confirmação para o COVID-19, conforme os novos critérios do Ministério da Saúde. Dos 654 óbitos ocorridos nos meses de Abril e Maio em investigação pela SEMSA Manaus, 345 foram reclassificados até a data de hoje.

(4) - **Covid-19 Causa Primária:** Internações que ocorreram em função da covid-19.

Covid-19 Causa Secundária: Internação ocorreu por outras patologias e a covid-19 foi diagnosticada através de protocolo de triagem.

(5) - Das 3 novas internações, 1 pacientes foram internados por outras patologias sendo diagnosticado com covid-19 pelo protocolo de triagem.

(6) – Reforçando o compromisso com a transparência dos dados da COVID-19 no Estado do Amazonas, realizamos alterações no gráfico de óbitos com a finalidade de dar mais clareza aos dados divulgados pela FVS.

O gráfico óbitos por Covid-19 mostra todos os óbitos por COVID-19 na data da ocorrência, classificando-os em: (i) vermelho: óbitos que ocorreram nas últimas 24h que já apresentavam confirmação para COVID-19; (ii) rosa: óbitos que estavam em investigação e que tiveram sua confirmação para COVID-19 após 24 h da ocorrência do óbito; (iii) roxo: óbitos que estavam com diagnóstico para SRAG não especificado e que tiveram sua confirmação para COVID-19 após reclassificados pela SEMSA Manaus.

A evolução temporal dos óbitos por data de ocorrência, encontra-se disponível também no painel de monitoramento de séries temporais no endereço eletrônico http://www.fvs.am.gov.br/indicadorSalaSituacao_view/69/2, bem como a base de dados individualizada de SRAG atualizada semanalmente.

(7) - Todos os dados divulgados neste boletim, referentes ao município de Manaus, são publicados no site <https://covid19.manaus.am.gov.br/>

(8) – As secretarias municipais de saúde não funcionam aos finais de semana, portanto, os dados emitidos no boletim diário nos finais de semana são parciais e sujeito a alterações, que serão atualizadas no primeiro dia útil seguinte.

(9) - O cabeçalho do boletim diário será colorido de acordo com a fase atual do Risco Epidemiológico da COVID-19 no estado do Amazonas. O Estado está em risco Moderado (fase Laranja).

Monitoramento de COVID-19 em indígenas no Amazonashttp://www.fvs.am.gov.br/indicadorSalaSituacao_view/63/2**Monitoramento do perfil epidemiológico da COVID-19 no Estado do Amazonas**http://www.fvs.am.gov.br/indicadorSalaSituacao_view/60/2**Monitoramento da realização de exames para identificação do Coronavírus**http://www.fvs.am.gov.br/indicadorSalaSituacao_view/62/2**Fonte:**

As fontes de dados consultadas foram o Sistema de Informação da Vigilância Epidemiológica da Gripe (SIVEP-Gripe); Gerenciador de Ambiente Laboratorial (GAL); dados do e-SUS notifica; Formulário de Notificação Diária dos Municípios (Google Forms); RedCap Ministério da Saúde; RedCap da Fundação de Vigilância em Saúde do Amazonas; Secretaria Municipal de Limpeza Urbana (SEMULSP); Sistema de Informação sobre Mortalidade (SIM); Centro de Informações Estratégicas em Vigilância em Saúde do Amazonas (CIEVS/FVS-AM); Coordenação Estadual de Controle de Infecção em Serviços de Saúde (CECISS); Secretaria Especial de Saúde Indígena (SESAI/MS); Complexo Regulador /SISTER.

NOTA: ESTE BOLETIM É FECHADO DIARIAMENTE AS 10:00 AS INFORMAÇÕES PODEM DIVERGIR DAS INFORMAÇÕES DIVULGADAS POSTERIORMENTE PELOS MUNICÍPIOS

DADOS PRELIMINARES SUJEITOS A REVISÃO.

Av. Torquato Tapajós, 4010 - Colônia Santo Antônio
Fone: (92) 3182 - 8550 / 3182 - 8551
Manaus-AM-CEP 69093-018 / CNPJ: 07.141.411/0001-46
Site: www.fvs.am.gov.br
E-mail: dipre@fvs.am.gov.br

Fundação de
Vigilância em
Saúde do Amazonas
Dra. Rosimary Costa Pinto

