

BOLETIM DIÁRIO COVID-19 NO AMAZONAS 7/3/2022

702

Municípios	Casos			Nº de óbitos	Incidência (casos/100.000)	Mortalidade (óbitos/100.000)	Letalidade
	Notificados	Confirmados (1)	% de participação por Município				
AMAZONAS	1.618.975	575.502	100%	14.132	13.885,60	340,97	2,46%
MANAUS	925.089	285.165	49,55%	9.686	13.064,41	443,75	3,40%
INTERIOR	693.886	290.337	50,45%	4.446	14.799,26	226,62	1,53%
01 Itacoatiara	50.644	16.003	2,78%	336	15.791,86	331,57	2,10%
02 Iranduba	31.941	12.958	2,25%	174	26.830,38	360,28	1,34%
03 Tefé	25.894	12.850	2,23%	204	21.470,70	340,86	1,59%
04 Manacapuru	26.070	12.233	2,13%	416	12.562,51	427,21	3,40%
05 Parintins	55.776	12.029	2,09%	359	10.526,55	314,16	2,98%
06 Coari	35.273	11.294	1,96%	239	13.271,91	280,86	2,12%
07 Humaitá	23.185	11.058	1,92%	157	20.076,25	285,04	1,42%
08 São Gabriel da Cachoeira	20.177	10.020	1,74%	111	21.991,05	243,61	1,11%
09 Lábrea	9.097	8.864	1,54%	84	19.240,70	182,34	0,95%
10 Presidente Figueiredo	20.893	7.793	1,35%	114	21.480,75	314,23	1,46%
11 Carauari	22.907	7.553	1,31%	59	26.694,71	208,52	0,78%
12 Maués	18.861	7.276	1,26%	135	11.385,65	211,25	1,86%
13 Manicoré	17.523	7.339	1,28%	109	13.163,89	195,51	1,49%
14 Rio Preto da Eva	15.548	6.577	1,14%	85	19.722,91	254,90	1,29%
15 São Paulo de Olivença	16.650	6.368	1,11%	67	16.203,97	170,49	1,05%
16 Ipixuna	18.132	6.275	1,09%	21	21.135,77	70,73	0,33%
17 Careiro	12.127	5.996	1,04%	88	15.833,53	232,38	1,47%
18 Eirunepé	10.974	5.522	0,96%	34	15.655,03	96,39	0,62%
19 Barcelos	12.091	5.303	0,92%	60	19.282,23	218,17	1,13%
20 Tabatinga	10.574	4.810	0,84%	128	7.305,15	194,40	2,66%
21 Juruá	7.248	4.588	0,80%	39	32.045,82	272,40	0,85%
22 Boca do Acre	9.840	4.175	0,73%	32	12.169,17	93,27	0,77%
23 Autazes	9.943	4.038	0,70%	102	10.205,99	257,80	2,53%
24 Benjamin Constant	10.728	3.985	0,69%	88	9.270,89	204,73	2,21%
25 Atalaia do Norte	7.047	3.910	0,68%	11	19.627,53	55,22	0,28%
26 Itapiranga	7.442	3.827	0,66%	45	41.834,28	491,91	1,18%
27 Barreirinha	5.752	3.752	0,65%	68	11.710,00	212,23	1,81%
28 Urucurituba	6.829	3.714	0,65%	36	16.102,32	156,08	0,97%
29 Alvarães	6.855	3.704	0,64%	46	23.090,83	286,77	1,24%
30 Borba	8.944	3.539	0,61%	71	8.597,94	172,49	2,01%
31 Pauini	10.158	3.381	0,59%	23	17.404,51	118,40	0,68%
32 Envira	8.354	3.424	0,59%	13	17.091,80	64,89	0,38%
33 Novo Airão	8.210	3.290	0,57%	36	16.911,69	185,05	1,09%
34 Nova Olinda do Norte	7.235	3.271	0,57%	71	8.751,14	189,95	2,17%
35 Urucará	6.571	3.207	0,56%	55	19.728,10	338,34	1,71%
36 Santa Isabel do Rio Negro	5.092	3.156	0,55%	56	12.545,71	222,61	1,77%
37 Novo Aripuanã	6.670	2.997	0,52%	31	11.686,94	120,89	1,03%
38 Codajás	6.297	2.965	0,52%	27	10.353,74	94,28	0,91%
39 Maraã	5.909	2.891	0,50%	23	15.863,70	126,21	0,80%
40 Beruri	4.593	2.883	0,50%	35	14.650,13	177,85	1,21%
41 Anori	7.000	2.670	0,46%	33	12.708,23	157,07	1,24%
42 Amaturá	5.014	2.623	0,46%	19	22.737,52	164,70	0,72%
43 Manaquiri	5.859	2.593	0,45%	54	8.076,62	168,20	2,08%
44 Anamá	7.153	2.477	0,43%	11	18.194,51	80,80	0,44%
45 Uarini	3.164	2.466	0,43%	26	18.212,70	192,02	1,05%
46 Santo Antônio do Itá	3.782	2.286	0,40%	45	10.582,35	208,31	1,97%
47 Nhamundá	4.216	2.187	0,38%	40	10.329,19	188,92	1,83%
48 Tapauá	5.261	2.214	0,38%	25	12.905,11	145,72	1,13%
49 São Sebastião do Uatumã	2.792	2.125	0,37%	19	15.156,92	135,52	0,89%
50 Apuí	5.473	2.101	0,37%	36	9.561,73	163,84	1,71%
51 Careiro da Várzea	5.421	2.048	0,36%	26	6.775,85	86,02	1,27%
52 Canutama	3.255	1.961	0,34%	11	12.547,19	70,38	0,56%
53 Guajará	4.142	1.972	0,34%	31	11.823,96	185,87	1,57%
54 Silves	4.644	1.948	0,34%	22	21.240,87	239,89	1,13%
55 Tonantins	4.238	1.953	0,34%	41	10.413,22	218,61	2,10%
56 Fonte Boa	3.773	1.860	0,32%	45	10.562,78	255,55	2,42%
57 Boa Vista do Ramos	3.199	1.667	0,29%	13	8.679,13	67,68	0,78%
58 Japurá	1.929	1.214	0,21%	12	44.065,34	435,57	0,99%
59 Itamarati	3.611	1.088	0,19%	9	13.858,11	114,64	0,83%
60 Juruá	2.951	1.072	0,19%	17	7.286,57	115,55	1,59%
61 Caapiranga	2.955	994	0,17%	23	7.598,81	175,83	2,31%

FORNTE: Casos confirmados: Secretarias Municipais de Saúde / Óbitos: Serviços de Saúde de Ocorrência do Óbito
 LEGENDA: Os 13 Municípios que estão em destaque na cor vermelha, são os que não disponibilizaram informações para atualização do Boletim.

NOVOS CASOS CONFIRMADOS	319
NOVOS CASOS RECUPERADOS (2)	514

ÓBITOS CONFIRMADOS EM 06/03/2022	0
LETALIDADE	2,46%

CASOS NOVOS CONFIRMADOS								
RT-PCR		T. RÁPIDO (anticorpos)		T. RÁPIDO (antígeno)		Clin. Epidemiológico		TOTAL
CAPITAL	INTERIOR	CAPITAL	INTERIOR	CAPITAL	INTERIOR	CAPITAL	INTERIOR	
0	0	0	0	307	12	0	0	319

ÓBITOS CONFIRMADOS						
Óbitos confirmados após a data da ocorrência por critério Clínico; Imagem; Clínico Epidemiológico ou Laboratorial				Ocorridos em 06/03/2022	Reclassificados pela SEMSA/Manaus, referente aos meses Abril e Maio/2020 (3)	TOTAL
Capital		Interior		Capital	Interior	
0	0	3	3	0	0	345
						14.132

NÚMERO DE SEPULTAMENTOS EM MANAUS EM 06/03/2022	
Número TOTAL de sepultamentos por dia COVID-19	0

FORNTE: (SEMULSP) <https://www.manaus.am.gov.br/noticia/domingo-06-03/>

Boletim Epidemiológico - SESAI/MS						
Doença por Coronavírus (COVID-19) em populações indígenas aldeadas						
DSEI	Suspeitos	Confirmados	Descartados	Infectados (atual)	Cura Clínica	Óbitos
Alto Rio Negro	0	2.462	1.169	66	2.368	26
Alto Rio Solimões	0	2.541	1.468	0	2.478	54
Manaus	0	1.488	3.167	9	1.444	26
Médio Rio Purus	0	661	176	0	654	7
Médio Rio Solimões	0	890	1.181	0	877	11
Parintins	0	699	1.128	3	677	19
Vale do Javari	0	1.078	766	0	1.073	3
TOTAL	0	9.819	9.055	78	9.571	146

Fonte: Fichas de notificação e resultados laboratoriais, atualizado em 04/03/2022.

CASO SUSPEITO: caso que apresente sinais/sintomas respiratórios.
CASO CONFIRMADO: caso com resultado positivo em RT-PCR em tempo real, pelo protocolo Charité, Pesquisa de Antígeno, Critério Clínico, Critério Clínico por Imagem e/ou Critério Clínico Epidemiológico.
INFECTADO ATUAL: Caso confirmado para COVID-19, com infecção ativa, que está em isolamento domiciliar
CASO DESCARTADO: Caso que se enquadre na definição de suspeito E apresente resultado laboratorial negativo para SARS-CoV2 OU confirmação laboratorial para outro agente etiológico.
CASO CURADO: Casos em isolamento domiciliar: casos confirmados que passaram do domiciliar, a contar da data de início dos sintomas E que estão assintomáticos. Casos em internação hospitalar: diante da avaliação médica.suspeito elaborada pelo MS.* Após a qualificação das informações com os respectivos DSEI alguns casos suspeitos que não se enquadram na definição de casos foram excluídos.

MANAUS

PACIENTES INTERNADOS POR SRAG EM MANAUS EM 7/3/2022							
REDE	CONFIRMADOS POR COVID-19						
	UTI COVID-19			LEITO CLÍNICO COVID-19			SALA VERMELHA
	TOTAL	COVID-19(4) Primária	COVID-19(4) Secundária	TOTAL	COVID-19 Primária	COVID-19 Secundária	
REDE PÚBLICA	19	17	2	31	25	6	1
Adulto (total)	18	16	2	26	23	3	1
Geral	18	16	2	26	23	3	1
Gestante	0	0	0	0	0	0	0
Oncológico	0	0	0	0	0	0	0
Cardíaco	0	0	0	0	0	0	0
Forças Armadas	0	0	0	0	0	0	0
Infantil	1	1	0	5	2	3	0
REDE PRIVADA	1	1	0	2	2	0	0
SUBTOTAL CONFIRMADOS	20	18	2	33	27	6	1
TOTAL CONFIRMADOS	54						

REDE	SUSPEITOS						
	UTI COVID-19			LEITO CLÍNICO COVID-19			SALA VERMELHA
	TOTAL	COVID-19 Primária	COVID-19 Secundária	TOTAL	COVID-19 Primária	COVID-19 Secundária	
REDE PÚBLICA	0	0	0	0	0	0	0
Adulto (total)	0	0	0	0	0	0	0
Geral	0	0	0	0	0	0	0
Gestante	0	0	0	0	0	0	0
Oncológico	0	0	0	0	0	0	0
Cardíaco	0	0	0	0	0	0	0
Forças Armadas	0	0	0	0	0	0	0
Infantil	0	0	0	0	0	0	0
REDE PRIVADA	2	2	0	0	0	0	0
SUBTOTAL SUSPEITOS	2	2	0	0	0	0	0
TOTAL SUSPEITOS	2						
TOTAL GERAL	56						

FONTE: Secretaria Estado de Saúde do AMAZONAS - SES/AM.

INTERIOR

PACIENTES INTERNADOS POR SRAG EM INTERIOR DO AMAZONAS EM 7/3/2022		
REDE	INTERNADOS POR COVID-19	
	UTI COVID-19	LEITO CLÍNICO COVID-19
REDE PÚBLICA	0	14
TOTAL GERAL	14	

FONTE: Secretaria Estado de Saúde do AMAZONAS - SES/AM.

PACIENTES AGUARDANDO TRANSFERÊNCIA PARA REDE HOSPITALAR COVID					
Nº Paciente	Público			Privado	
	LEITO CLÍNICO	UTI	LEITO CLÍNICO	UTI	UTI
Manaus	1	1	0	0	0
Interior	0	0	0	0	0
TOTAL	1	1	0	0	0

FONTE: Secretaria Estado de Saúde do AMAZONAS - SES/AM.

Covid-19 Causa Primária: Internações que ocorreram em função da covid-19.
Covid-19 Causa Secundária: Internação ocorreu por outras patologias e a covid-19 foi diagnosticada através de protocolo de triagem.
Tempo de Isolamento: Para pacientes em UTI por COVID-19 primária - 20 dias. Tempo de isolamento de pacientes com COVID-19 primária em Leito clínico - 10 dias. Para pacientes com SRAG COVID-19 que apresenta melhora clínica e é transferido da UTI para leito clínico, permanecerá em isolamento até completar os 20 dias. Para mais detalhes, consultar Nota Técnica em: https://www.fvs.am.gov.br/media/publicacao/NOTA_TECNICA_CONIUNTA_N9C2%BA_03.SES-AM_-_FVS-RCP_-_pdf
 Média de permanência de pacientes em UTI por COVID-19 primária é de 10 dias. Já os pacientes com COVID-19 primária em leito clínico permanecem internados em média 4 dias

UNIDADE	CAPACIDADE INSTALADA DA REDE ASSISTENCIAL DE SAÚDE EM MANAUS								
	UTI GERAL			LEITOS CLÍNICOS GERAL			SALA VERMELHA GERAL		
	OCUPADOS	LIVRES	TOTAL	OCUPADOS	LIVRES	TOTAL	OCUPADOS	LIVRES	TOTAL
REDE PÚBLICA	277	101	378	1.825	225	1.935	162	12	174
Adulto (total)	238	66	304	1.650	116	1.651	159	7	166
Geral	180	51	231	1.053	0	938	158	4	162
Gestante	25	4	29	471	113	584	1	1	2
Oncológico	10	1	11	59	0	59	0	0	0
Cardíaco	23	10	33	67	3	70	0	2	2
Forças Armadas	5	1	6	17	35	52	0	1	1
Infantil	34	34	68	158	74	232	3	4	7
REDE PRIVADA	130	21	151	357	159	516	0	11	11
TOTAL	407	122	529	2.182	384	2.451	162	23	185

UNIDADE	UTI COVID			LEITOS CLÍNICOS COVID			SALA VERMELHA COVID		
	OCUPADOS	LIVRES	TOTAL	OCUPADOS	LIVRES	TOTAL	OCUPADOS	LIVRES	TOTAL
	REDE PÚBLICA	19	117	136	31	275	306	1	10
Adulto (total)	18	110	128	26	233	259	1	8	9
Geral	18	100	118	26	167	193	1	0	1
Gestante	0	10	10	0	35	35	0	5	5
Oncológico	0	0	0	0	10	10	0	3	3
Cardíaco	0	0	0	0	21	21	0	0	0
Forças Armadas	0	0	0	0	2	2	0	1	1
Infantil	1	7	8	5	40	45	0	1	1
REDE PRIVADA	3	22	25	2	34	36	0	7	7
TOTAL	22	139	161	33	309	342	1	17	18

Unidades que não enviaram informações na data de hoje: Hospital Militar de Área de Manaus; Hospital Samel; SPA Joventina Dias; Hospital Rio Amazonas; Hospital Santa Júlia; UPA 24h Campos Sales.

UNIDADE	CAPACIDADE INSTALADA DA REDE ASSISTENCIAL DE SAÚDE NO INTERIOR DO AMAZONAS					
	UCI GERAL			LEITOS CLÍNICOS GERAL		
	OCUPADOS	LIVRES	TOTAL	OCUPADOS	LIVRES	TOTAL
REDE PÚBLICA	7	38	45	319	1.421	1.740
UNIDADE	UCI COVID			LEITOS CLÍNICOS COVID		
	OCUPADOS	LIVRES	TOTAL	OCUPADOS	LIVRES	TOTAL
REDE PÚBLICA	0	158	158	14	848	862

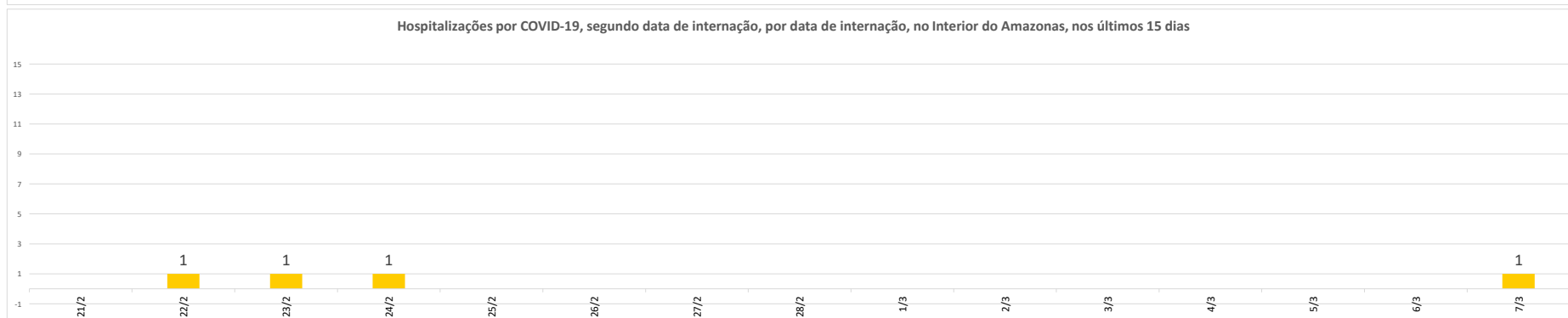
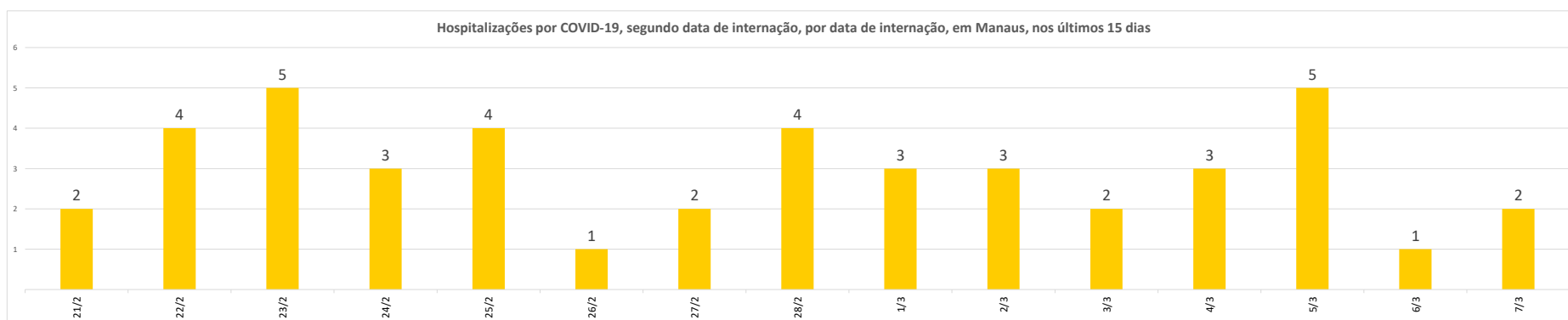
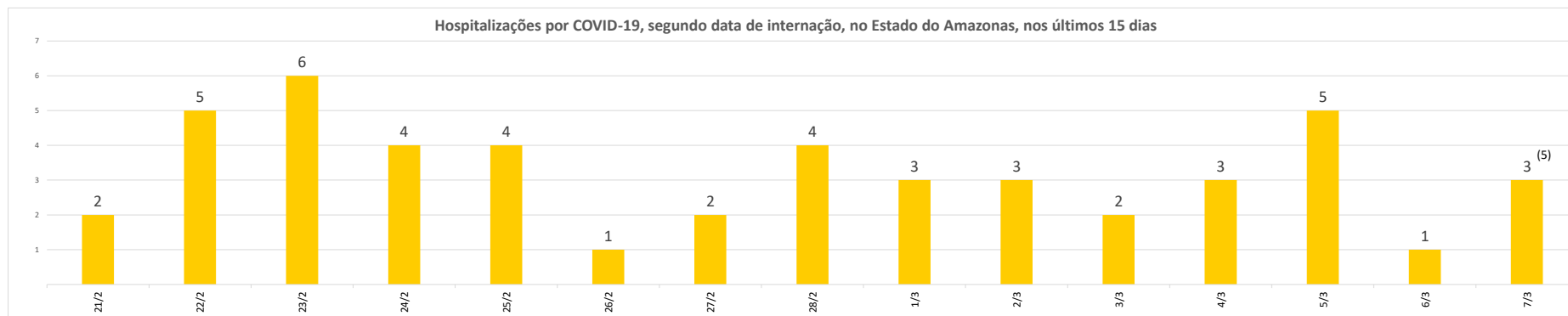
UNIDADE	TAXA DE OCUPAÇÃO NO INTERIOR DO AMAZONAS			
	UCI		LEITOS CLÍNICOS	
	GERAL	COVID-19	GERAL	COVID-19
REDE PÚBLICA	15,56%	0,00%	18,33%	1,62%

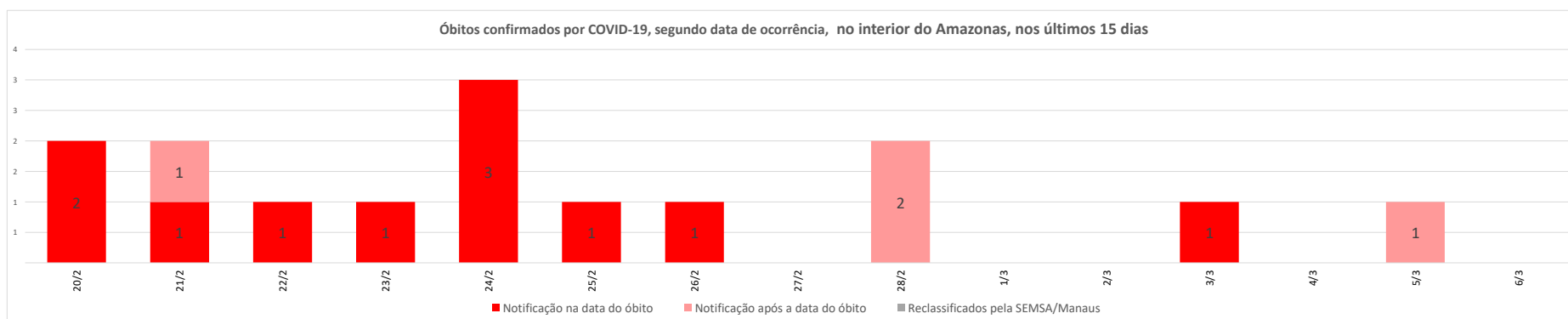
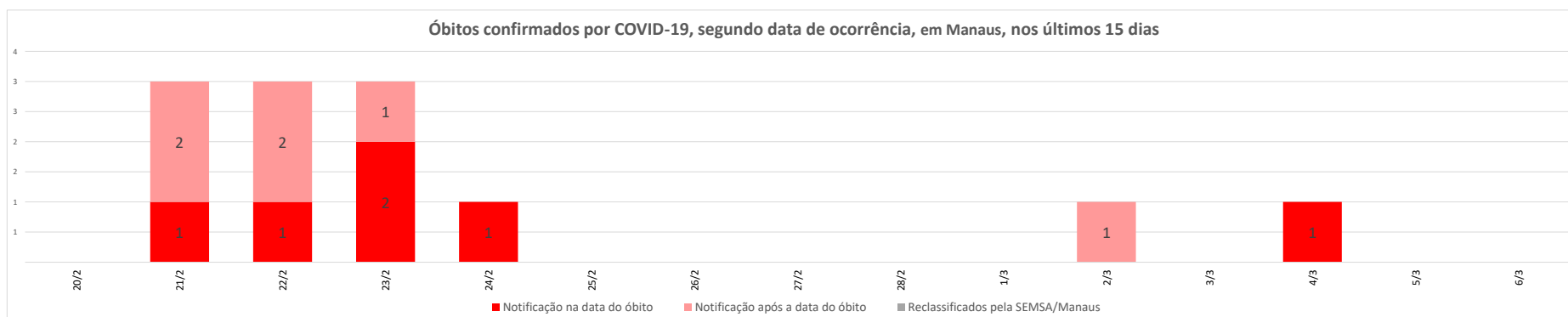
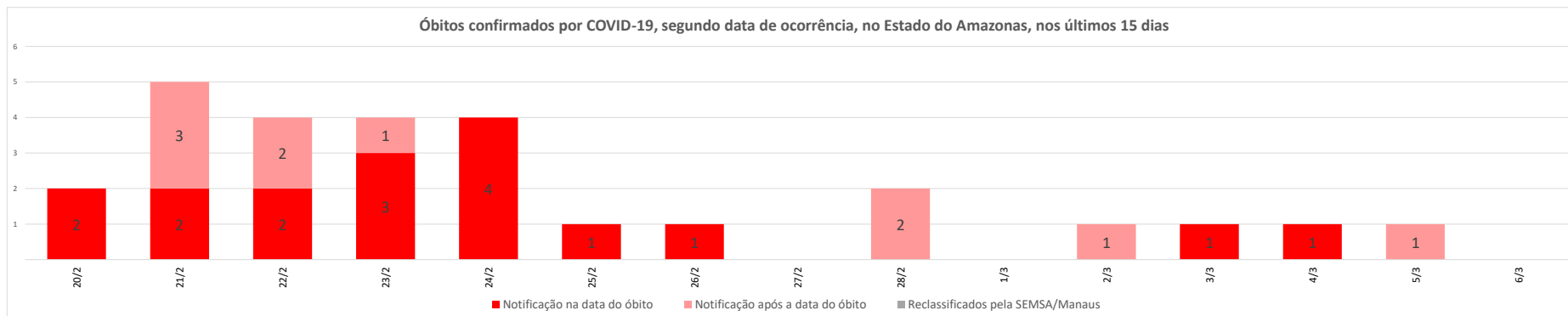
FONTE: Secretaria Estado de Saúde do AMAZONAS - SES/AM.

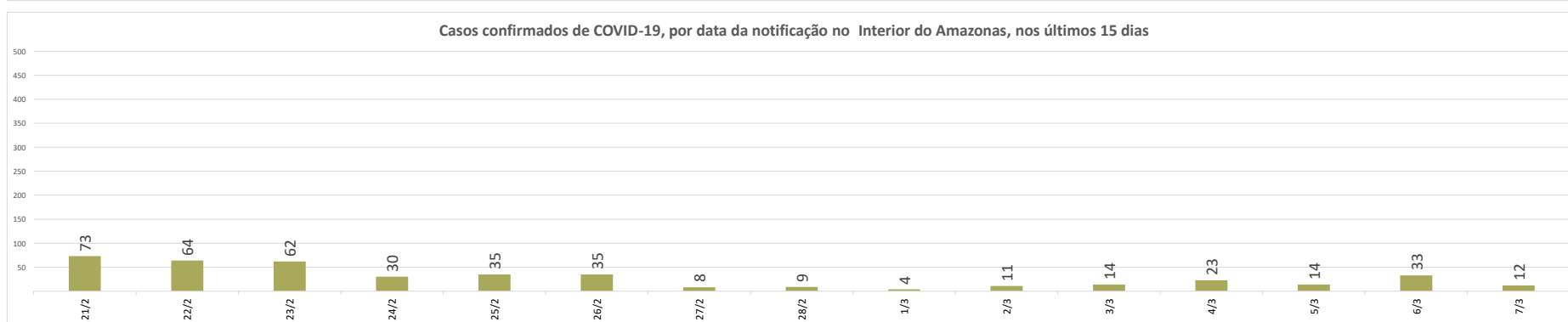
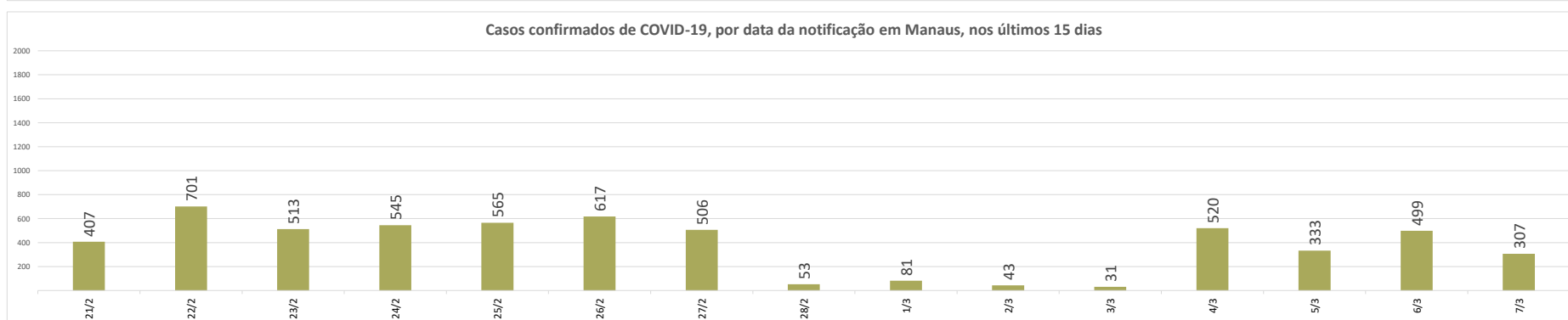
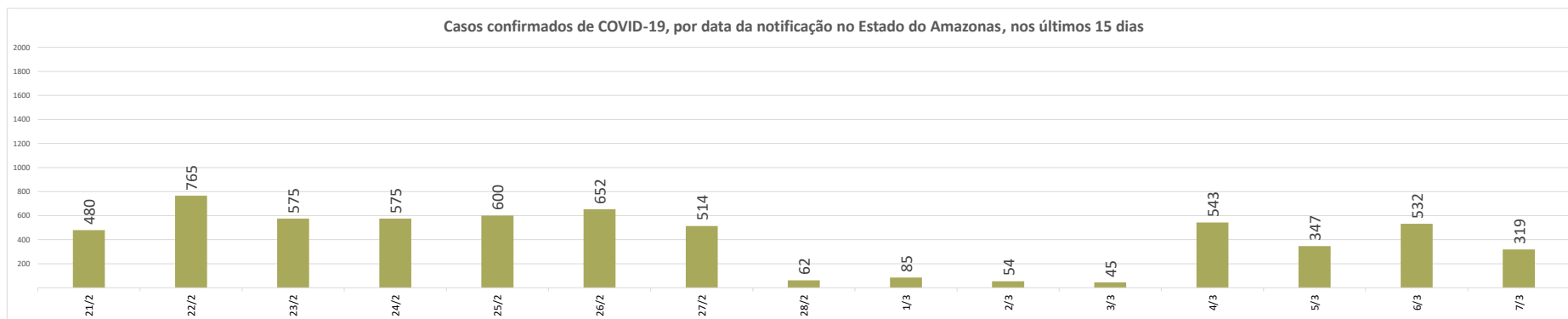
SITUAÇÃO VACINAL DOS PACIENTES INTERNADOS POR COVID-19 NO AMAZONAS					
CAPITAL	TOTAL	UTI	%	LEITOS CLÍNICOS	%
		NENHUMA DOSE	8	40,00%	0
ESQUEMA INCOMPLETO	8	40,00%	19	57,58%	
ESQUEMA VACINAL COMPLETO	4	20,00%	14	42,42%	
INTERIOR	TOTAL	UCI	%	LEITOS CLÍNICOS	%
	0	0	0%	14	100%
	NENHUMA DOSE	0	0,00%	5	35,71%
	ESQUEMA INCOMPLETO	0	0,00%	3	21,43%
	ESQUEMA VACINAL COMPLETO	0	0,00%	6	42,86%

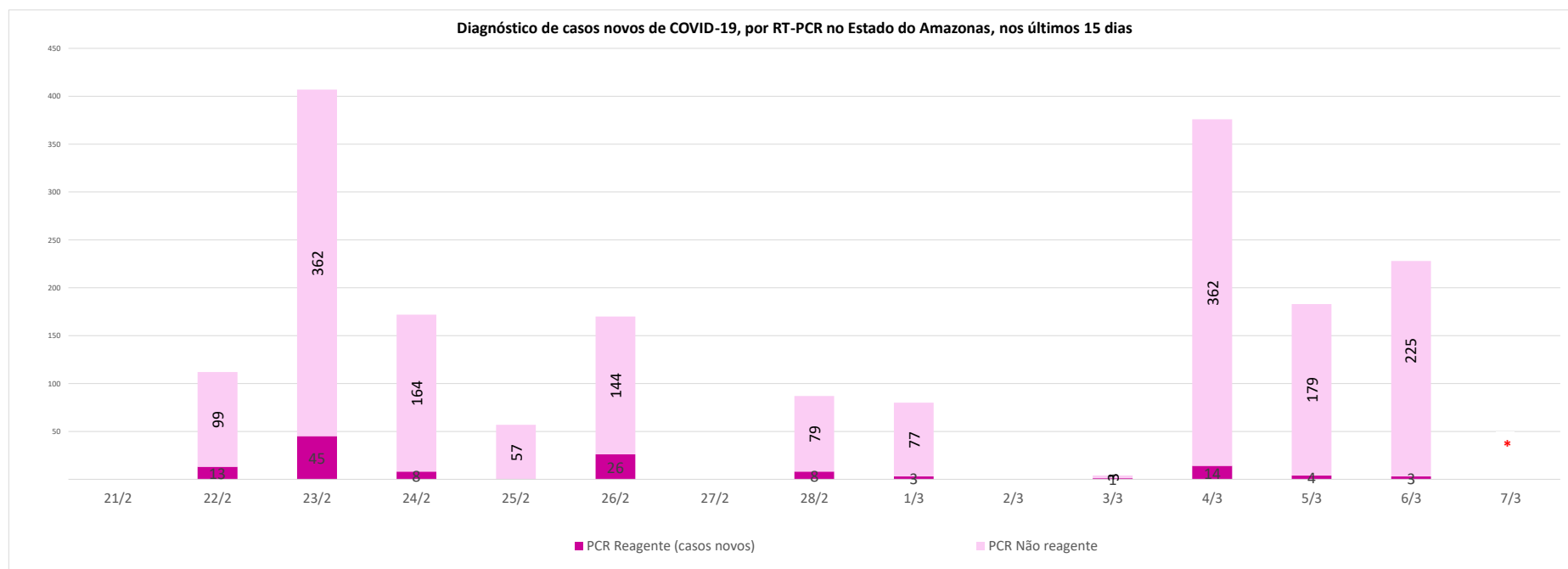
Esquema Vacinal Completo: Doses de vacina em dia, sem atraso (Dose única, Dose única com reforço, Duas doses sem reforço atrasado e Três doses)
Esquema Vacinal Incompleto: Doses de Vacina Incompleta

FONTE: Fundação de Vigilância em Saúde do Amazonas Dra. Rosemary Costa Pinto - FVS-RCP.



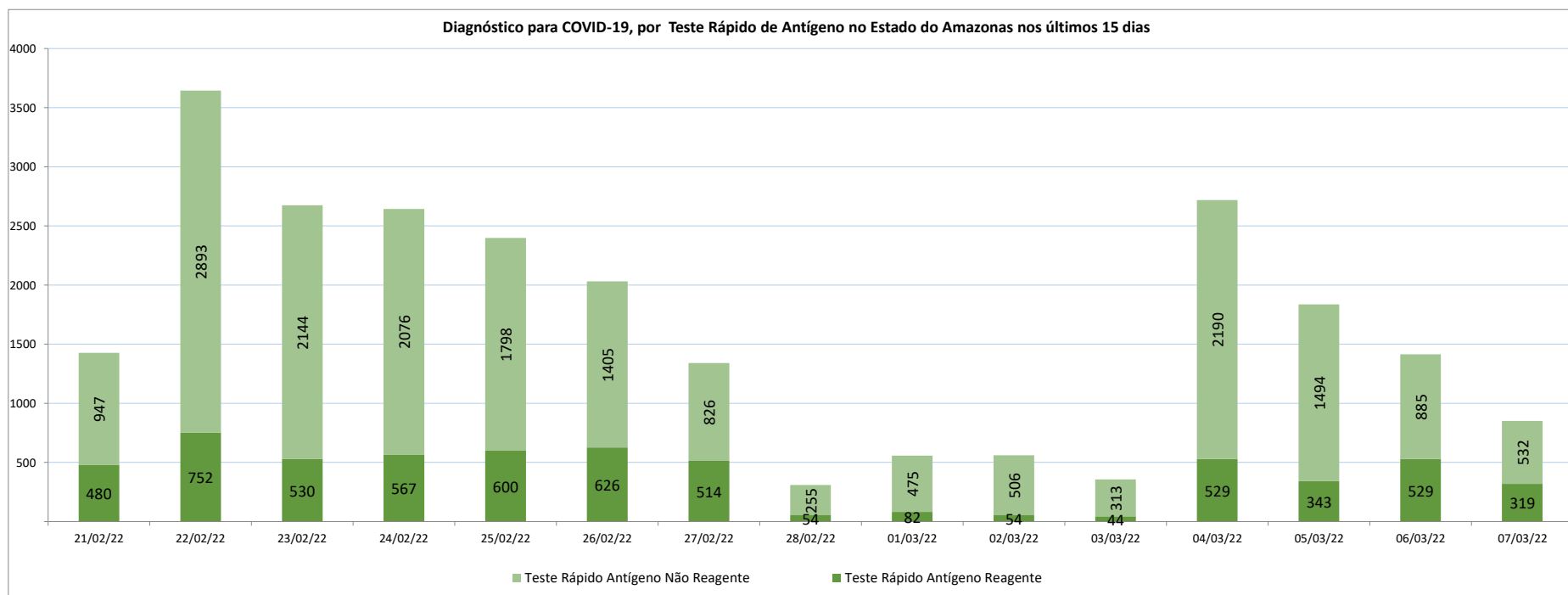






Para acessar a série histórica completa acesse: https://www.fvs.am.gov.br/indicadorSalaSituacao_view/62/2

* Devido a não ocorrência de expediente no laboratório central os dados de RT-PCR não serão divulgados nesta edição do boletim.



Para acessar a série histórica completa acesse: https://www.fvs.am.gov.br/indicadorSalaSituacao_view/62/2

NOTA:

- (1) – Caso confirmado: Caso de síndrome gripal ou síndrome respiratória aguda grave associado à anosmia (disfunção olfativa) ou ageusia (disfunção gustatória) aguda sem outra causa pregressa, que se enquadre nos critérios clínico, clínico-epidemiológico, clínico-imagem ou laboratorial.
- (2) – Casos recuperados: Pacientes que tiveram confirmação diagnóstica e saíram do período de isolamento domiciliar ou internação hospitalar. Excluem-se deste cálculo pessoas em isolamento domiciliar, internados e óbitos. Do total de 575502 casos confirmados, 559329 são recuperados e 2041 casos em acompanhamento.
- (3) – Óbitos Reclassificados: Óbitos por SRAG não especificados que estavam em investigação e foram encerrados na data de publicações do Boletim com confirmação para o COVID-19, conforme os novos critérios do Ministério da Saúde. Dos 654 óbitos ocorridos nos meses de Abril e Maio em investigação pela SEMSA Manaus, 345 foram reclassificados até a data de hoje.
- (4) - **Covid-19 Causa Primária:** Internações que ocorreram em função da covid-19.
Covid-19 Causa Secundária: Internação ocorreu por outras patologias e a covid-19 foi diagnosticada através de protocolo de triagem.
- (5) - Das 3 novas internações, 0 pacientes foram internados por outras patologias sendo diagnosticado com covid-19 pelo protocolo de triagem.
- (6) – Reforçando o compromisso com a transparência dos dados da COVID-19 no Estado do Amazonas, realizamos alterações no gráfico de óbitos com a finalidade de dar mais clareza aos dados divulgados pela FVS.
O gráfico óbitos por Covid-19 mostra todos os óbitos por COVID-19 na data da ocorrência, classificando-os em: (i) vermelho: óbitos que ocorreram nas últimas 24h que já apresentavam confirmação para COVID-19; (ii) rosa: óbitos que estavam em investigação e que tiveram sua confirmação para COVID-19 após 24 h da ocorrência do óbito; (iii) roxo: óbitos que estavam com diagnóstico para SRAG não especificado e que tiveram sua confirmação para COVID-19 após reclassificados pela SEMSA Manaus.
A evolução temporal dos óbitos por data de ocorrência, encontra-se disponível também no painel de monitoramento de séries temporais no endereço eletrônico http://www.fvs.am.gov.br/indicadorSalaSituacao_view/69/2, bem como a base de dados individualizada de SRAG atualizada semanalmente.
- (7) - Todos os dados divulgados neste boletim, referentes ao município de Manaus, são publicados no site <https://covid19.manaus.am.gov.br/>
- (8) – As secretarias municipais de saúde não funcionam aos finais de semana, portanto, os dados emitidos no boletim diário nos finais de semana são parciais e sujeito a alterações, que serão atualizadas no primeiro dia útil seguinte.
- (9) - O cabeçalho do boletim diário será colorido de acordo com a fase atual do Risco Epidemiológico da COVID-19 no estado do Amazonas. O Estado está em risco Moderado (fase Laranja).

Monitoramento de COVID-19 em indígenas no Amazonas

http://www.fvs.am.gov.br/indicadorSalaSituacao_view/63/2

Monitoramento do perfil epidemiológico da COVID-19 no Estado do Amazonas

http://www.fvs.am.gov.br/indicadorSalaSituacao_view/60/2

Monitoramento da realização de exames para identificação do Coronavírus

http://www.fvs.am.gov.br/indicadorSalaSituacao_view/62/2

Fonte:

As fontes de dados consultadas foram o Sistema de Informação da Vigilância Epidemiológica da Gripe (SIVEP-Gripe); Gerenciador de Ambiente Laboratorial (GAL); dados do e-SUS notifica; Formulário de Notificação Diária dos Municípios (Google Forms); RedCap Ministério da Saúde; RedCap da Fundação de Vigilância em Saúde do Amazonas; Secretaria Municipal de Limpeza Urbana (SEMULSP); Sistema de Informação sobre Mortalidade (SIM); Centro de Informações Estratégicas em Vigilância em Saúde do Amazonas (CIEVS/FVS-AM); Coordenação Estadual de Controle de Infecção em Serviços de Saúde (CECISS); Secretaria Especial de Saúde Indígena (SESAI/MS); Complexo Regulador /SISTER.

NOTA: ESTE BOLETIM É FECHADO DIARIAMENTE AS 10:00 AS INFORMAÇÕES PODEM DIVERGIR DAS INFORMAÇÕES DIVULGADAS POSTERIORMENTE PELOS MUNICÍPIOS

DADOS PRELIMINARES SUJEITOS A REVISÃO.

Av. Torquato Tapajós, 4010 - Colônia Santo Antônio
Fone: (92) 3182 - 8550 / 3182 - 8551
Manaus-AM-CEP 69093-018 / CNPJ: 07.141.411/0001-46
Site: www.fvs.am.gov.br
E-mail: dipre@fvs.am.gov.br

Fundação de
Vigilância em
Saúde do Amazonas
Dra. Rosimary Costa Pinto

