

BOLETIM DIÁRIO COVID-19 NO AMAZONAS 8/3/2022

703

Municípios	Casos			Nº de óbitos	Incidência (casos/100.000)	Mortalidade (óbitos/100.000)	Letalidade
	Notificados	Confirmados (1)	% de participação por Município				
AMAZONAS	1.621.596	576.056	100%	14.133	13.898,96	341,00	2,45%
MANAUS	927.517	285.687	49,59%	9.686	13.088,32	443,75	3,39%
INTERIOR	694.079	290.369	50,41%	4.447	14.800,90	226,68	1,53%
01 Itacoatiara	50.679	16.007	2,78%	336	15.795,81	331,57	2,10%
02 Iranduba	31.941	12.958	2,25%	174	26.830,38	360,28	1,34%
03 Tefé	25.903	12.850	2,23%	204	21.470,70	340,86	1,59%
04 Manacapuru	26.092	12.233	2,12%	416	12.562,51	427,21	3,40%
05 Parintins	55.776	12.029	2,09%	359	10.526,55	314,16	2,98%
06 Coari	35.318	11.296	1,96%	240	13.274,26	282,03	2,12%
07 Humaitá	23.187	11.058	1,92%	157	20.076,25	285,04	1,42%
08 São Gabriel da Cachoeira	20.190	10.021	1,74%	111	21.993,24	243,61	1,11%
09 Lábrea	9.097	8.864	1,54%	84	19.240,70	182,34	0,95%
10 Presidente Figueiredo	20.893	7.793	1,35%	114	21.480,75	314,23	1,46%
11 Carauri	22.911	7.553	1,31%	59	26.694,71	208,52	0,78%
12 Maués	18.875	7.276	1,26%	135	11.385,65	211,25	1,86%
13 Manicoré	17.523	7.339	1,27%	109	13.163,89	195,51	1,49%
14 Rio Preto da Eva	15.548	6.577	1,14%	85	19.722,91	254,90	1,29%
15 São Paulo de Olivença	16.650	6.368	1,11%	67	16.203,97	170,49	1,05%
16 Ipixuna	18.132	6.275	1,09%	21	21.135,77	70,73	0,33%
17 Careiro	12.127	5.996	1,04%	88	15.833,53	232,38	1,47%
18 Eirunepé	10.974	5.522	0,96%	34	15.655,03	96,39	0,62%
19 Barcelos	12.091	5.303	0,92%	60	19.282,23	218,17	1,13%
20 Tabatinga	10.574	4.810	0,83%	128	7.305,15	194,40	2,66%
21 Jutai	7.251	4.593	0,80%	39	32.080,74	272,40	0,85%
22 Boca do Acre	9.842	4.175	0,72%	32	12.169,17	93,27	0,77%
23 Autazes	9.947	4.038	0,70%	102	10.205,99	257,80	2,53%
24 Benjamin Constant	10.730	3.985	0,69%	88	9.270,89	204,73	2,21%
25 Atalaia do Norte	7.048	3.910	0,68%	11	19.627,53	55,22	0,28%
26 Itapiranga	7.442	3.827	0,66%	45	41.834,28	491,91	1,18%
27 Barreirinha	5.752	3.752	0,65%	68	11.710,00	212,23	1,81%
28 Urucurituba	6.829	3.714	0,64%	36	16.102,32	156,08	0,97%
29 Alvarães	6.858	3.704	0,64%	46	23.090,83	286,77	1,24%
30 Borba	8.952	3.539	0,61%	71	8.597,94	172,49	2,01%
31 Paulini	10.158	3.381	0,59%	23	17.404,51	118,40	0,68%
32 Envira	8.363	3.424	0,59%	13	17.091,80	64,89	0,38%
33 Novo Airão	8.212	3.290	0,57%	36	16.911,69	185,05	1,09%
34 Nova Olinda do Norte	7.235	3.271	0,57%	71	8.751,14	189,95	2,17%
35 Uruará	6.571	3.207	0,56%	55	19.728,10	338,34	1,71%
36 Santa Isabel do Rio Negro	5.092	3.156	0,55%	56	12.545,71	222,61	1,77%
37 Novo Aripuanã	6.670	2.997	0,52%	31	11.686,94	120,89	1,03%
38 Codajás	6.297	2.965	0,51%	27	10.353,74	94,28	0,91%
39 Marabá	5.909	2.891	0,50%	23	15.863,70	126,21	0,80%
40 Beturi	4.593	2.883	0,50%	35	14.650,13	177,85	1,21%
41 Anori	7.000	2.670	0,46%	33	12.708,23	157,07	1,24%
42 Amaturá	5.019	2.623	0,46%	19	22.737,52	164,70	0,72%
43 Manaquiri	5.859	2.593	0,45%	54	8.076,62	168,20	2,08%
44 Anamá	7.153	2.477	0,43%	11	18.194,51	80,80	0,44%
45 Uarini	3.164	2.466	0,43%	26	18.212,70	192,02	1,05%
46 Santo Antônio do Itá	3.782	2.286	0,40%	45	10.582,35	208,31	1,97%
47 Nhamundá	4.216	2.187	0,38%	40	10.329,19	188,92	1,83%
48 Tapauá	5.261	2.214	0,38%	25	12.905,11	145,72	1,13%
49 São Sebastião do Uatumã	2.792	2.125	0,37%	19	15.156,92	135,52	0,89%
50 Apuí	5.473	2.101	0,36%	36	9.561,73	163,84	1,71%
51 Careiro da Várzea	5.421	2.048	0,36%	26	6.775,85	86,02	1,27%
52 Canutama	3.256	1.961	0,34%	11	12.547,19	70,38	0,56%
53 Guajará	4.142	1.989	0,35%	31	11.925,89	185,87	1,56%
54 Silves	4.644	1.948	0,34%	22	21.240,87	239,89	1,13%
55 Tonantins	4.240	1.956	0,34%	41	10.429,22	218,61	2,10%
56 Fonte Boa	3.775	1.860	0,32%	45	10.562,78	255,55	2,42%
57 Boa Vista do Ramos	3.204	1.667	0,29%	13	8.679,13	67,68	0,78%
58 Japurá	1.929	1.214	0,21%	12	44.065,34	435,57	0,99%
59 Itamarati	3.611	1.088	0,19%	9	13.858,11	114,64	0,83%
60 Juruá	2.951	1.072	0,19%	17	7.286,57	115,55	1,59%
61 Caapiranga	2.955	994	0,17%	23	7.598,81	175,83	2,31%

FORNTE: Casos confirmados: Secretarias Municipais de Saúde / Óbitos: Serviços de Saúde de Ocorrência do Óbito

LEGENDA: Os 10 Municípios que estão em destaque na cor vermelha, são os que não disponibilizaram informações para atualização do Boletim.

NOVOS CASOS CONFIRMADOS	NOVOS CASOS RECUPERADOS (2)
554	61
ÓBITOS CONFIRMADOS EM 07/03/2022	LETALIDADE
0	2,45%

CASOS NOVOS CONFIRMADOS								
RT-PCR		T. RÁPIDO (anticorpos)		T. RÁPIDO (antígeno)		Clin. Epidemiológico		TOTAL
CAPITAL	INTERIOR	CAPITAL	INTERIOR	CAPITAL	INTERIOR	CAPITAL	INTERIOR	
2	0	0	0	520	32	0	0	554

ÓBITOS CONFIRMADOS					
Óbitos confirmados após a data da ocorrência por critério Clínico; Imagem; Clínico Epidemiológico ou Laboratorial		Ocorridos em 07/03/2022		Reclassificados pela SEMSA/Manaus, referente aos meses Abril e Maio/2020 (3)	TOTAL
Capital	Interior	Capital	Interior		
0	1	0	0		
1		0			
				345	14.133

NÚMERO DE SEPULTAMENTOS EM MANAUS EM 07/03/2022	
Número TOTAL de sepultamentos por dia COVID-19	0

FONTE: (SEMULSP) <https://www.manaus.am.gov.br/noticia/segunda-feira-07-03/>

Boletim Epidemiológico - SESAI/MS						
Doença por Coronavírus (COVID-19) em populações indígenas aldeadas						
DSEI	Suspeitos	Confirmados	Descartados	Infectados (atual)	Cura Clínica	Óbitos
Alto Rio Negro	0	2.462	1.169	66	2.368	26
Alto Rio Solimões	0	2.541	1.468	0	2.478	54
Manaus	0	1.488	3.167	9	1.444	26
Médio Rio Purus	0	661	176	0	654	7
Médio Rio Solimões	0	890	1.181	0	877	11
Parintins	0	699	1.128	1	679	19
Vale do Javari	0	1.080	773	0	1.075	3
TOTAL	0	9.821	9.062	76	9.575	146

FONTE: Fichas de notificação e resultados laboratoriais, atualizado em 07/03/2022.

CASO SUSPEITO: caso que apresente sinais/sintomas respiratórios.

CASO CONFIRMADO: caso com resultado positivo em RT-PCR em tempo real, pelo protocolo Charité, Pesquisa de Antígeno, Critério Clínico, Critério Clínico por Imagem e/ou Critério Clínico Epidemiológico.

INFECTADO ATUAL: Caso confirmado para COVID-19, com infecção ativa, que está em isolamento domiciliar

CASO DESCARTADO: Caso que se enquadre na definição de suspeito E apresente resultado laboratorial negativo para SARS-CoV2 OU confirmação laboratorial para outro agente etiológico.

CASO CURADO: Casos em isolamento domiciliar: casos confirmados que passaram do domiciliar, a contar da data de início dos sintomas E que estão assintomáticos. Casos em internação hospitalar: diante da avaliação médica.suspeito elaborada pelo MS.* Após a qualificação das informações com os respectivos DSEI alguns casos suspeitos que não se enquadram na definição de casos foram excluídos.

MANAUS

PACIENTES INTERNADOS POR SRAG EM MANAUS EM 8/3/2022							
REDE	CONFIRMADOS POR COVID-19						SALA VERMELHA
	UTI COVID-19			LEITO CLÍNICO COVID-19			
	TOTAL	COVID-19 (4) Primária	COVID-19 (4) Secundária	TOTAL	COVID-19 Primária	COVID-19 Secundária	
REDE PÚBLICA	18	16	2	30	27	3	1
Adulto (total)	17	15	2	27	24	3	1
Geral	17	15	2	27	24	3	1
Gestante	0	0	0	0	0	0	0
Oncológico	0	0	0	0	0	0	0
Cardíaco	0	0	0	0	0	0	0
Forças Armadas	0	0	0	0	0	0	0
Infantil	1	1	0	3	3	0	0
REDE PRIVADA	1	1	0	2	2	0	0
SUBTOTAL CONFIRMADOS	19	17	2	32	29	3	1
TOTAL CONFIRMADOS	52						

REDE	SUSPEITOS						SALA VERMELHA
	UTI COVID-19			LEITO CLÍNICO COVID-19			
	TOTAL	COVID-19 Primária	COVID-19 Secundária	TOTAL	COVID-19 Primária	COVID-19 Secundária	
REDE PÚBLICA	0	0	0	2	2	0	0
Adulto (total)	0	0	0	2	2	0	0
Geral	0	0	0	0	0	0	0
Gestante	0	0	0	2	2	0	0
Oncológico	0	0	0	0	0	0	0
Cardíaco	0	0	0	0	0	0	0
Forças Armadas	0	0	0	0	0	0	0
Infantil	0	0	0	0	0	0	0
REDE PRIVADA	2	2	0	1	1	0	0
SUBTOTAL SUSPEITOS	2	2	0	3	3	0	0
TOTAL SUSPEITOS	5						
TOTAL GERAL	57						

FONTE: Secretaria Estado de Saúde do AMAZONAS - SES/AM.

INTERIOR

PACIENTES INTERNADOS POR SRAG EM INTERIOR DO AMAZONAS EM 8/3/2022		
REDE	INTERNADOS POR COVID-19	
	UCI COVID-19	LEITO CLÍNICO COVID-19
REDE PÚBLICA	0	11
TOTAL GERAL	11	

FONTE: Secretaria Estado de Saúde do AMAZONAS - SES/AM.

PACIENTES AGUARDANDO TRANSFERÊNCIA PARA REDE HOSPITALAR COVID					
Nº Paciente	Público		Privado		UTI
	LEITO CLÍNICO	UTI	LEITO CLÍNICO	UTI	
Manaus	1	0	1	0	0
Interior	0	0	0	0	0
TOTAL	1	1	0	0	0

FONTE: Secretaria Estado de Saúde do AMAZONAS - SES/AM.

Covid-19 Causa Primária: Interações que ocorreram em função da covid-19.

Covid-19 Causa Secundária: Interação ocorreu por outras patologias e a covid-19 foi diagnosticada através de protocolo de triagem.

Tempo de isolamento: Para pacientes em UTI por COVID-19 primária - 20 dias. Tempo de isolamento de pacientes com COVID-19 primária em Leito clínico - 10 dias. Para pacientes com SRAG COVID-19 que apresenta melhora clínica e é transferido da UTI para leito clínico, permanecerá em isolamento até completar os 20 dias. Para mais detalhes, consultar Nota Técnica em:

https://www.fvs.am.gov.br/media/publicacao/NOTA_TECNICA_CONJUNTA_N%2C%BA_03.SES-AM_-_FVS-RCP_-_pdf

Média de permanência de pacientes em UTI por COVID-19 primária é de 10 dias. Já os pacientes com COVID-19 primária em leito clínico permanecem internados em média 4 dias

CAPACIDADE INSTALADA DA REDE ASSISTENCIAL DE SAÚDE EM MANAUS									
UNIDADE	UTI GERAL			LEITOS CLÍNICOS GERAL			SALA VERMELHA GERAL		
	OCUPADOS	LIVRES	TOTAL	OCUPADOS	LIVRES	TOTAL	OCUPADOS	LIVRES	TOTAL
REDE PÚBLICA	281	98	379	1.891	186	1.969	127	17	144
Adulto (total)	241	64	305	1.704	89	1.685	124	9	133
Geral	178	54	232	1.049	0	941	123	6	129
Gestante	26	3	29	532	83	615	1	1	2
Oncologico	10	1	11	59	0	59	0	0	0
Cardiaco	27	6	33	64	6	70	0	2	2
Forças Armadas	5	1	6	18	34	52	0	1	1
Infantil	35	33	68	169	63	232	3	7	10
REDE PRIVADA	130	22	152	373	143	516	0	11	11
TOTAL	411	120	531	2.264	329	2.485	127	28	155

UNIDADE	UTI COVID			LEITOS CLÍNICOS COVID			SALA VERMELHA COVID		
	OCUPADOS	LIVRES	TOTAL	OCUPADOS	LIVRES	TOTAL	OCUPADOS	LIVRES	TOTAL
REDE PÚBLICA	18	123	141	32	292	324	1	12	13
Adulto (total)	17	116	133	29	249	278	1	10	11
Geral	17	101	118	27	185	212	1	2	3
Gestante	0	15	15	2	33	35	0	5	5
Oncológico	0	0	0	0	10	10	0	3	3
Cardíaco	0	0	0	0	21	21	0	0	0
Forças Armadas	0	0	0	0	2	2	0	1	1
Infantil	1	7	8	3	41	44	0	1	1
REDE PRIVADA	3	23	26	3	28	31	0	7	7
TOTAL	21	146	167	35	320	355	1	19	20

Unidades que não enviaram informações na data de hoje: Fundação Hospital Adriano Jorge; Hospital Pronto Socorro da Criança Zona Sul; Hospital Militar de Área de Manaus; Hospital Samel; SPA Joventina Dias; Hospital Rio Amazonas; Hospital Universitário Francisca Mendes; Maternidade Alvorada.

CAPACIDADE INSTALADA DA REDE ASSISTENCIAL DE SAÚDE NO INTERIOR DO AMAZONAS						
UNIDADE	UCI GERAL			LEITOS CLÍNICOS GERAL		
	OCUPADOS	LIVRES	TOTAL	OCUPADOS	LIVRES	TOTAL
REDE PÚBLICA	12	33	45	377	1.363	1.740
UNIDADE	UCI COVID			LEITOS CLÍNICOS COVID		
	OCUPADOS	LIVRES	TOTAL	OCUPADOS	LIVRES	TOTAL
REDE PÚBLICA	0	158	158	11	851	862

UNIDADE	TAXA DE OCUPAÇÃO NO INTERIOR DO AMAZONAS			
	UCI		LEITOS CLÍNICOS	
	GERAL	COVID-19	GERAL	COVID-19
REDE PÚBLICA	26,67%	0,00%	21,67%	1,28%

FONTE: Secretaria Estado de Saúde do AMAZONAS - SES/AM.

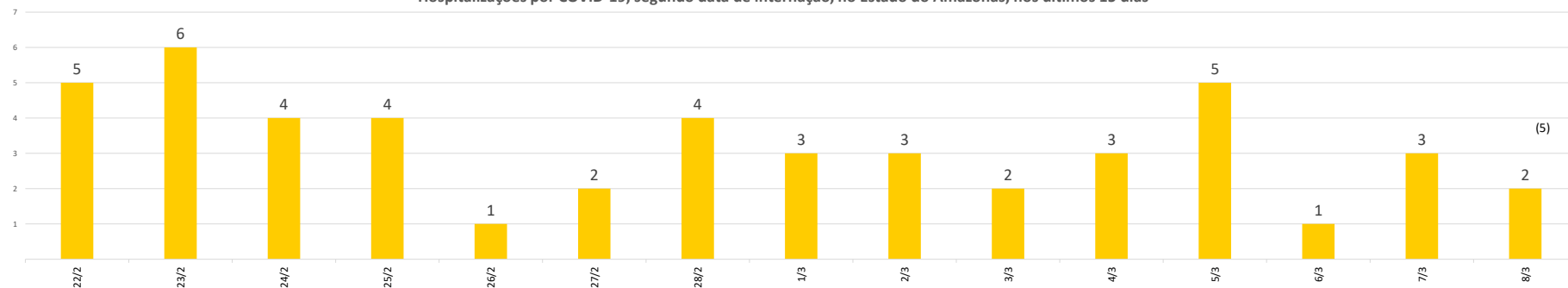
SITUAÇÃO VACINAL DOS PACIENTES INTERNADOS POR COVID-19 NO AMAZONAS					
CAPITAL		UTI	%	LEITOS CLÍNICOS	%
	TOTAL	19	100%	32	100%
	NENHUMA DOSE	6	31,58%	14	43,75%
	ESQUEMA INCOMPLETO	8	42,11%	11	34,38%
	ESQUEMA VACINAL COMPLETO	5	26,32%	7	21,88%
INTERIOR		UCI	%	LEITOS CLÍNICOS	%
	TOTAL	0	0%	11	100%
	NENHUMA DOSE	0	0,00%	4	36,36%
	ESQUEMA INCOMPLETO	0	0,00%	1	9,09%
	ESQUEMA VACINAL COMPLETO	0	0,00%	6	54,55%

Esquema Vacinal Completo: Doses de vacina em dia, sem atraso (Dose única, Dose única com reforço, Duas doses sem reforço atrasado e Três doses)

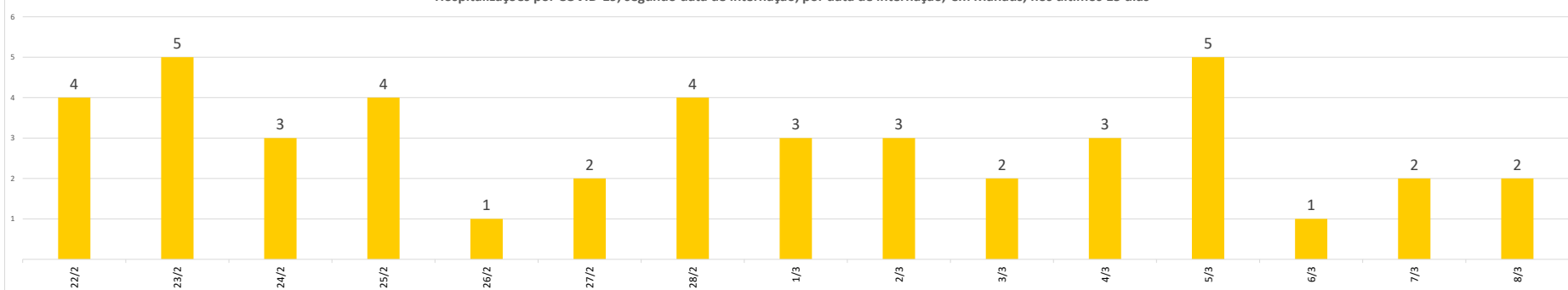
Esquema Vacinal Incompleto: Doses de Vacina Incompleta

FONTE: Fundação de Vigilância em Saúde do Amazonas Dra. Rosemary Costa Pinto - FVS-RCP.

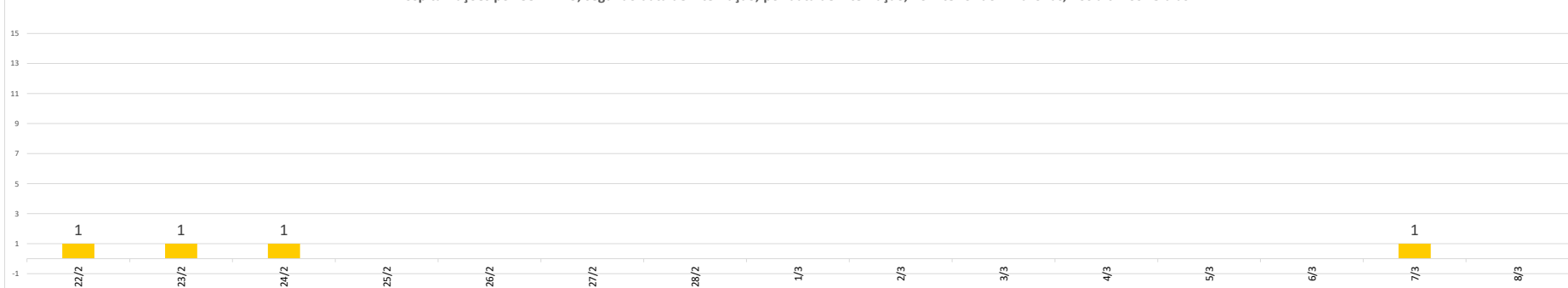
Hospitalizações por COVID-19, segundo data de internação, no Estado do Amazonas, nos últimos 15 dias



Hospitalizações por COVID-19, segundo data de internação, por data de internação, em Manaus, nos últimos 15 dias

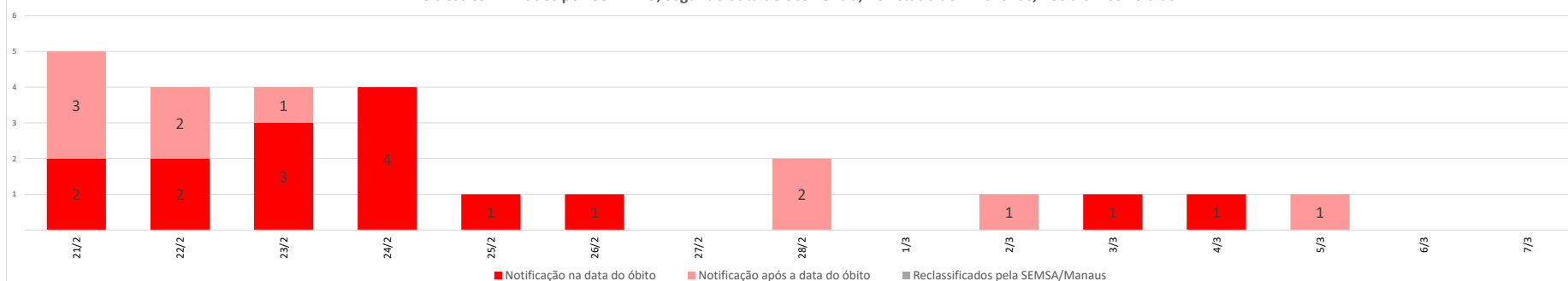


Hospitalizações por COVID-19, segundo data de internação, por data de internação, no Interior do Amazonas, nos últimos 15 dias

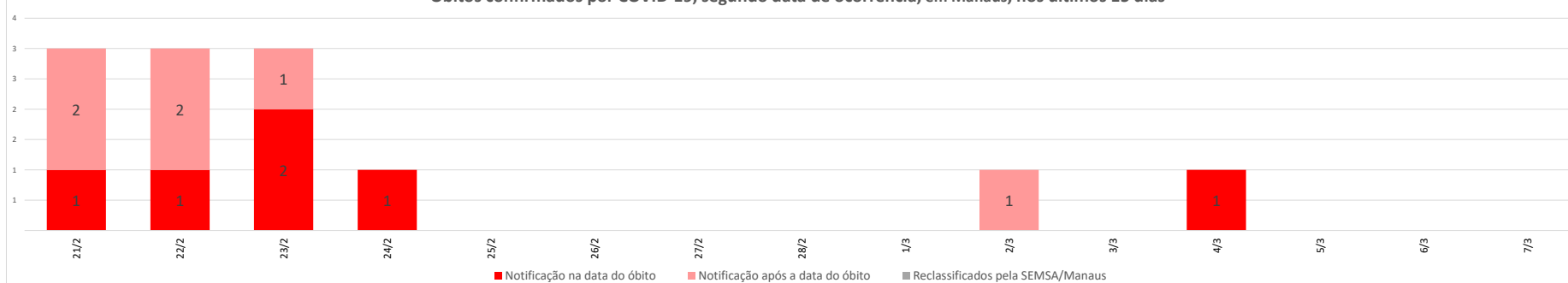


Para acessar a série histórica completa acesse: https://www.fvs.am.gov.br/indicadorSalaSituacao_view/60/2

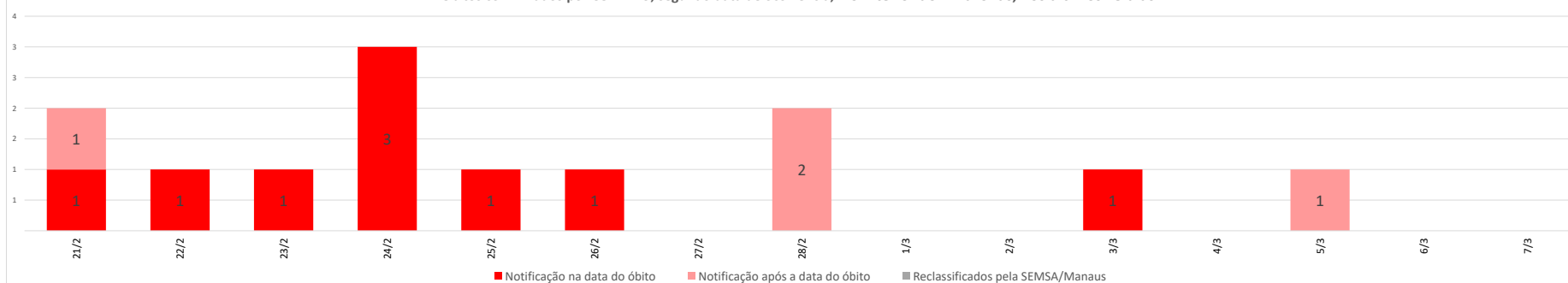
Óbitos confirmados por COVID-19, segundo data de ocorrência, no Estado do Amazonas, nos últimos 15 dias



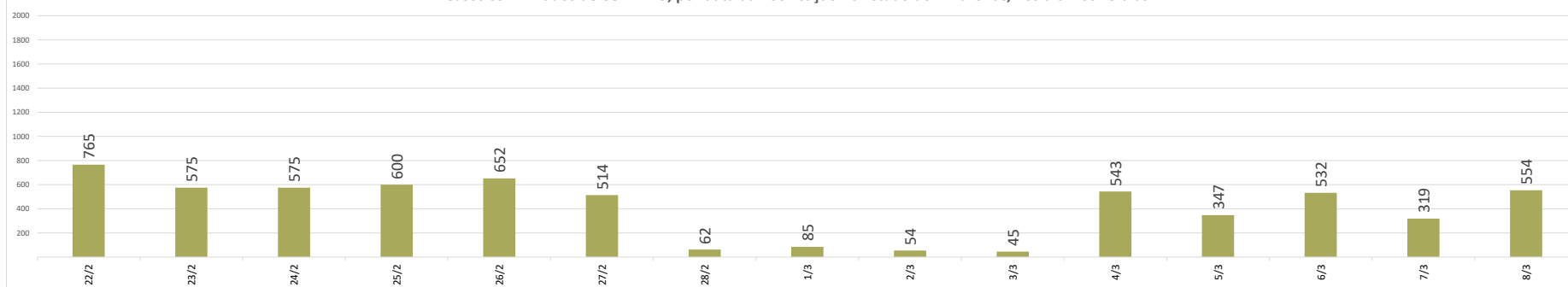
Óbitos confirmados por COVID-19, segundo data de ocorrência, em Manaus, nos últimos 15 dias



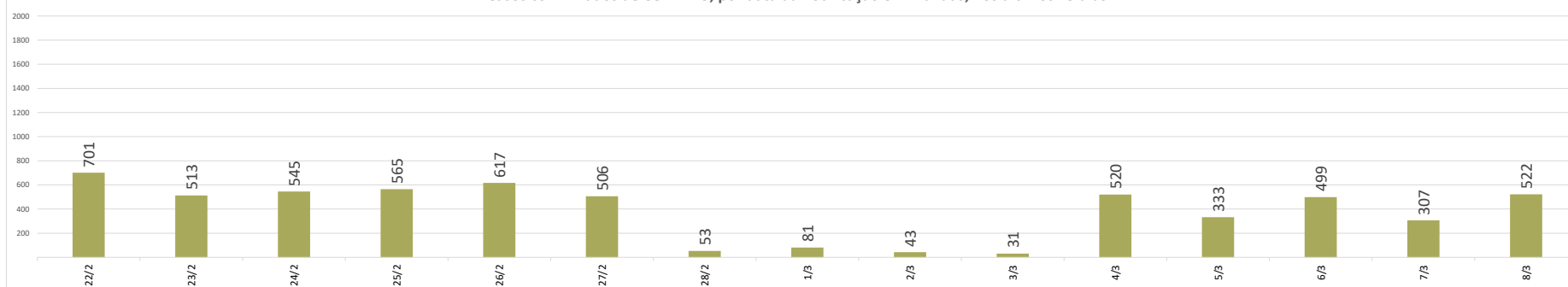
Óbitos confirmados por COVID-19, segundo data de ocorrência, no interior do Amazonas, nos últimos 15 dias



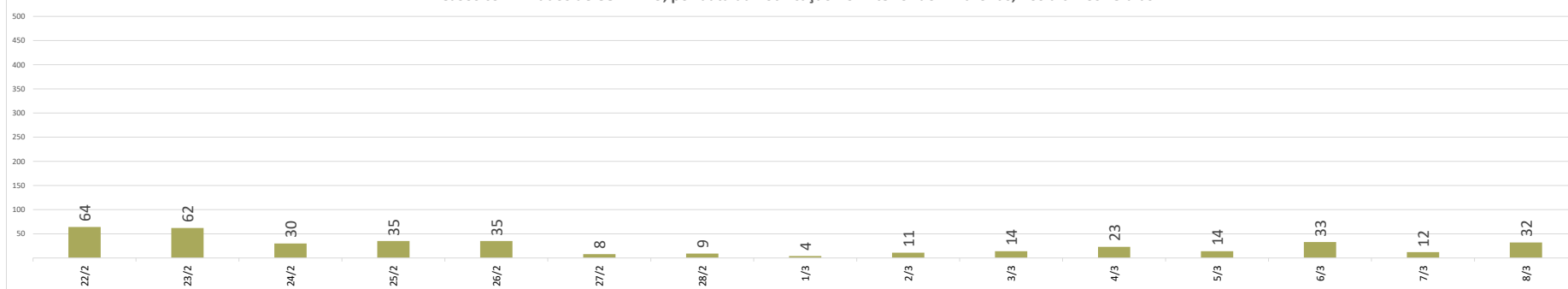
Casos confirmados de COVID-19, por data da notificação no Estado do Amazonas, nos últimos 15 dias



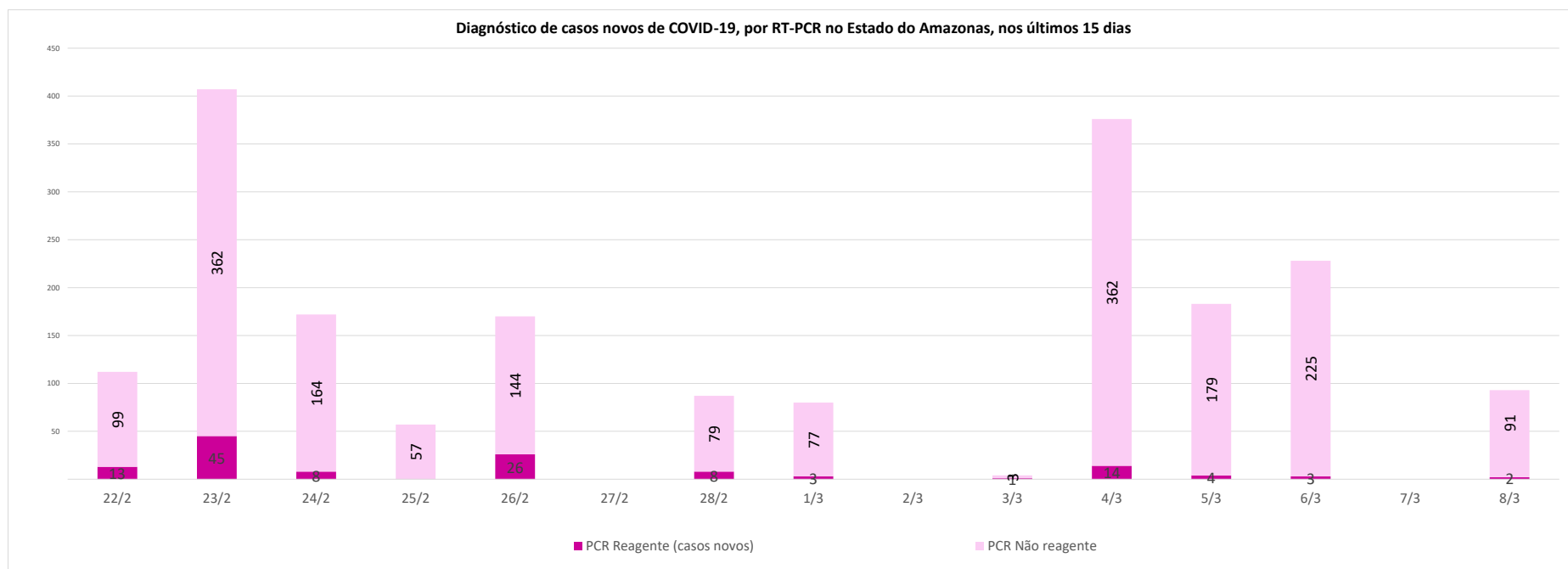
Casos confirmados de COVID-19, por data da notificação em Manaus, nos últimos 15 dias



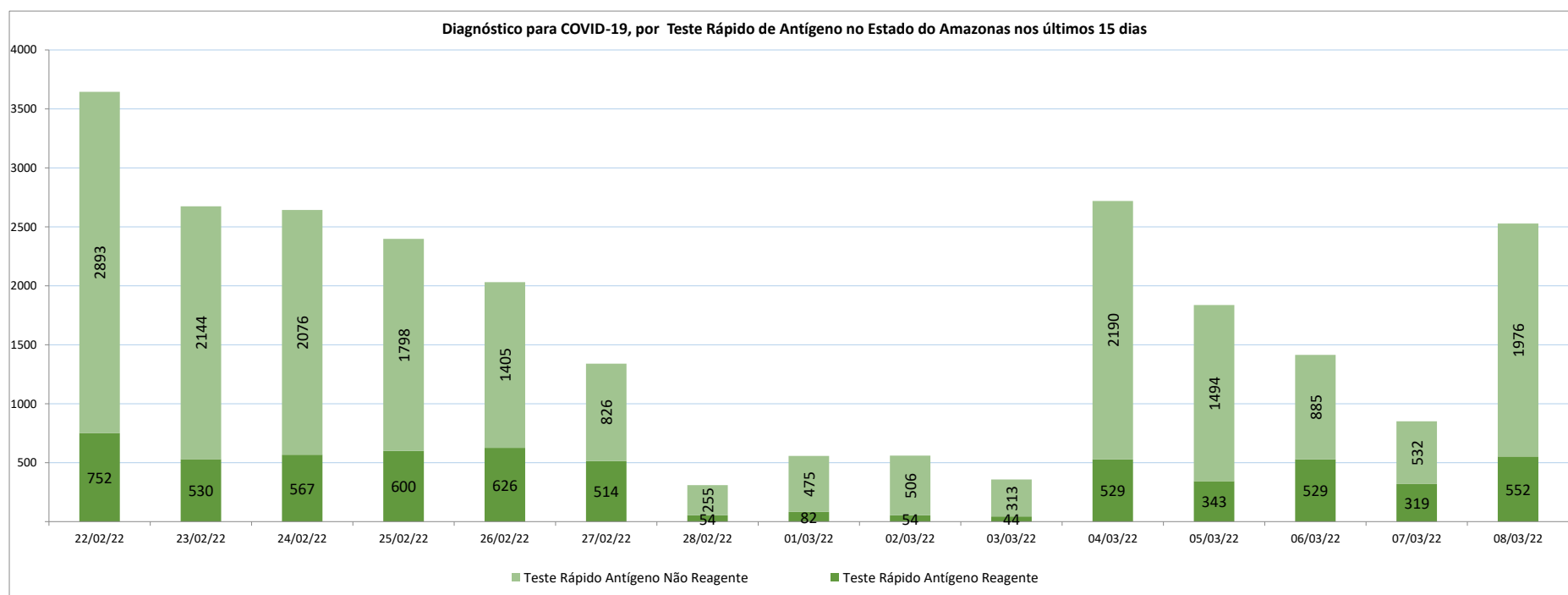
Casos confirmados de COVID-19, por data da notificação no Interior do Amazonas, nos últimos 15 dias



Para acessar a série histórica completa acesse: https://www.fvs.am.gov.br/indicadorSalaSituacao_view/69/2



Para acessar a série histórica completa acesse: https://www.fvs.am.gov.br/indicadorSalaSituacao_view/62/2



Para acessar a série histórica completa acesse: https://www.fvs.am.gov.br/indicadorSalaSituacao_view/62/2

NOTA:

(1) – Caso confirmado: Caso de síndrome gripal ou síndrome respiratória aguda grave associado à anosmia (disfunção olfativa) ou ageusia (disfunção gustatória) aguda sem outra causa pregressa, que se enquadre nos critérios clínico, clínico-epidemiológico, clínico-imagem ou laboratorial.

(2) – Casos recuperados: Pacientes que tiveram confirmação diagnóstica e saíram do período de isolamento domiciliar ou internação hospitalar. Excluem-se deste cálculo pessoas em isolamento domiciliar, internados e óbitos. Do total de 576056 casos confirmados, 559390 são recuperados e 2533 casos em acompanhamento.

(3) – Óbitos Reclassificados: Óbitos por SRAG não especificados que estavam em investigação e foram encerrados na data de publicações do Boletim com confirmação para o COVID-19, conforme os novos critérios do Ministério da Saúde. Dos 654 óbitos ocorridos nos meses de Abril e Maio em investigação pela SEMSA Manaus, 345 foram reclassificados até a data de hoje.

(4) - **Covid-19 Causa Primária:** Internações que ocorreram em função da covid-19.

Covid-19 Causa Secundária: Internação ocorreu por outras patologias e a covid-19 foi diagnosticada através de protocolo de triagem.

(5) - Das 2 novas internações, 0 pacientes foram internados por outras patologias sendo diagnosticado com covid-19 pelo protocolo de triagem.

(6) – Reforçando o compromisso com a transparência dos dados da COVID-19 no Estado do Amazonas, realizamos alterações no gráfico de óbitos com a finalidade de dar mais clareza aos dados divulgados pela FVS.

O gráfico óbitos por Covid-19 mostra todos os óbitos por COVID-19 na data da ocorrência, classificando-os em: (i) vermelho: óbitos que ocorreram nas últimas 24h que já apresentavam confirmação para COVID-19; (ii) rosa: óbitos que estavam em investigação e que tiveram sua confirmação para COVID-19 após 24 h da ocorrência do óbito; (iii) roxo: óbitos que estavam com diagnóstico para SRAG não especificado e que tiveram sua confirmação para COVID-19 após reclassificados pela SEMSA Manaus.

A evolução temporal dos óbitos por data de ocorrência, encontra-se disponível também no painel de monitoramento de séries temporais no endereço eletrônico http://www.fvs.am.gov.br/indicadorSalaSituacao_view/69/2, bem como a base de dados individualizada de SRAG atualizada semanalmente.

(7) - Todos os dados divulgados neste boletim, referentes ao município de Manaus, são publicados no site <https://covid19.manaus.am.gov.br/>

(8) – As secretarias municipais de saúde não funcionam aos finais de semana, portanto, os dados emitidos no boletim diário nos finais de semana são parciais e sujeito a alterações, que serão atualizadas no primeiro dia útil seguinte.

(9) - O cabeçalho do boletim diário será colorido de acordo com a fase atual do Risco Epidemiológico da COVID-19 no estado do Amazonas. O Estado está em risco Moderado (fase Laranja).

Monitoramento de COVID-19 em indígenas no Amazonas

http://www.fvs.am.gov.br/indicadorSalaSituacao_view/63/2

Monitoramento do perfil epidemiológico da COVID-19 no Estado do Amazonas

http://www.fvs.am.gov.br/indicadorSalaSituacao_view/60/2

Monitoramento da realização de exames para identificação do Coronavírus

http://www.fvs.am.gov.br/indicadorSalaSituacao_view/62/2

Fonte:

As fontes de dados consultadas foram o Sistema de Informação da Vigilância Epidemiológica da Gripe (SIVEP-Gripe); Gerenciador de Ambiente Laboratorial (GAL); dados do e-SUS notifica; Formulário de Notificação Diária dos Municípios (Google Forms); RedCap Ministério da Saúde; RedCap da Fundação de Vigilância em Saúde do Amazonas; Secretaria Municipal de Limpeza Urbana (SEMULSP); Sistema de Informação sobre Mortalidade (SIM); Centro de Informações Estratégicas em Vigilância em Saúde do Amazonas (CIEVS/FVS-AM); Coordenação Estadual de Controle de Infecção em Serviços de Saúde (CECISS); Secretaria Especial de Saúde Indígena (SESAI/MS); Complexo Regulador /SISTER.

NOTA: ESTE BOLETIM É FECHADO DIARIAMENTE AS 10:00 AS INFORMAÇÕES PODEM DIVERGIR DAS INFORMAÇÕES DIVULGADAS POSTERIORMENTE PELOS MUNICÍPIOS

DADOS PRELIMINARES SUJEITOS A REVISÃO.

Av. Torquato Tapajós, 4010 - Colônia Santo Antônio
Fone: (92) 3182 - 8550 / 3182 - 8551
Manaus-AM-CEP 69093-018 / CNPJ: 07.141.411/0001-46
Site: www.fvs.am.gov.br
E-mail: dipre@fvs.am.gov.br

Fundação de
Vigilância em
Saúde do Amazonas
Dra. Rosimary Costa Pinto

