

**BOLETIM DIÁRIO COVID-19 NO AMAZONAS 18/4/2022**

Municípios	Casos			Nº de óbitos	Incidência (casos/100.000)	Mortalidade (óbitos/100.000)	Letalidade
	Notificados	Confirmados (1)	% de participação por Município				
<b>AMAZONAS</b>	<b>1.655.057</b>	<b>581.835</b>	<b>100%</b>	<b>14.169</b>	<b>6.738,43</b>	<b>164,10</b>	<b>2,44%</b>
<b>MANAUS</b>	<b>953.437</b>	<b>290.581</b>	<b>49,94%</b>	<b>9.702</b>	<b>6.390,01</b>	<b>213,35</b>	<b>3,34%</b>
<b>INTERIOR</b>	<b>701.620</b>	<b>291.254</b>	<b>50,06%</b>	<b>4.467</b>	<b>7.126,08</b>	<b>109,29</b>	<b>1,53%</b>
01 Itacoatiara	51.665	16.017	2,75%	337	7.586,73	159,63	2,10%
02 Iranduba	31.941	12.958	2,23%	175	12.878,58	173,93	1,35%
03 Tefé	26.137	12.857	2,21%	204	10.311,55	163,61	1,59%
04 Manacapuru	26.596	12.242	2,10%	417	6.034,44	205,55	3,41%
05 Parintins	56.691	12.032	2,07%	360	5.054,00	151,22	2,99%
06 Coari	36.345	11.315	1,94%	243	6.382,36	137,07	2,15%
07 Humaitá	23.268	11.094	1,91%	157	9.667,97	136,82	1,42%
08 São Gabriel da Cachoeira	20.621	10.174	1,75%	111	10.717,94	116,93	1,09%
09 Lábrea	9.201	8.869	1,52%	84	9.240,75	87,52	0,95%
10 Presidente Figueiredo	21.159	7.797	1,34%	117	10.316,05	154,80	1,50%
11 Caruarí	22.981	7.553	1,30%	59	12.813,46	100,09	0,78%
12 Maués	19.196	7.279	1,25%	135	5.467,37	101,40	1,85%
13 Manicoré	17.550	7.343	1,26%	109	6.322,11	93,85	1,48%
14 Rio Preto da Eva	15.594	6.584	1,13%	85	9.477,07	122,35	1,29%
15 São Paulo de Olivença	16.650	6.397	1,10%	67	7.813,33	81,83	1,05%
16 Ipixuna	18.132	6.280	1,08%	21	10.153,26	33,95	0,33%
17 Careiro	12.164	5.996	1,03%	89	7.600,10	112,81	1,48%
18 Eirunepé	10.974	5.523	0,95%	34	7.515,78	46,27	0,62%
19 Barcelos	12.110	5.309	0,91%	60	9.265,94	104,72	1,13%
20 Tabatinga	10.679	4.810	0,83%	128	3.506,47	93,31	2,66%
21 Jutai	7.526	4.828	0,83%	40	16.186,63	134,11	0,83%
22 Boca do Acre	9.922	4.179	0,72%	32	5.846,80	44,77	0,77%
23 Autazes	10.146	4.038	0,69%	102	4.898,88	123,75	2,53%
24 Benjamin Constant	10.816	3.987	0,69%	88	4.452,26	98,27	2,21%
<b>25 Atalaia do Norte</b>	<b>7.098</b>	<b>3.911</b>	<b>0,67%</b>	<b>11</b>	<b>9.423,62</b>	<b>26,50</b>	<b>0,28%</b>
26 Itapiranga	7.448	3.832	0,66%	46	20.106,69	241,36	1,20%
27 Barreirinha	5.765	3.754	0,65%	68	5.623,79	101,87	1,81%
28 Urucurituba	6.844	3.716	0,64%	36	7.733,28	74,92	0,97%
29 Alvarães	6.901	3.704	0,64%	46	11.083,60	137,65	1,24%
30 Borba	9.034	3.544	0,61%	71	4.132,84	82,80	2,00%
<b>31 Pauini</b>	<b>10.219</b>	<b>3.383</b>	<b>0,58%</b>	<b>23</b>	<b>8.359,11</b>	<b>56,83</b>	<b>0,68%</b>
32 Envira	8.496	3.425	0,59%	13	8.206,46	31,15	0,38%
<b>33 Novo Airão</b>	<b>8.233</b>	<b>3.290</b>	<b>0,57%</b>	<b>36</b>	<b>8.117,61</b>	<b>88,82</b>	<b>1,09%</b>
<b>34 Nova Olinda do Norte</b>	<b>7.235</b>	<b>3.271</b>	<b>0,56%</b>	<b>71</b>	<b>4.200,55</b>	<b>91,18</b>	<b>2,17%</b>
35 Urucará	6.571	3.209	0,55%	55	9.475,39	162,40	1,71%
<b>36 Santa Isabel do Rio Negro</b>	<b>5.113</b>	<b>3.156</b>	<b>0,54%</b>	<b>56</b>	<b>6.021,94</b>	<b>106,85</b>	<b>1,77%</b>
37 Novo Aripuanã	6.670	2.997	0,52%	31	5.609,73	58,03	1,03%
38 Codajás	6.301	2.966	0,51%	27	4.971,47	45,26	0,91%
<b>39 Marã</b>	<b>5.909</b>	<b>2.891</b>	<b>0,50%</b>	<b>23</b>	<b>7.614,57</b>	<b>60,58</b>	<b>0,80%</b>
40 Beruri	4.998	2.896	0,50%	35	7.063,77	85,37	1,21%
<b>41 Anori</b>	<b>7.000</b>	<b>2.670</b>	<b>0,46%</b>	<b>33</b>	<b>6.099,95</b>	<b>75,39</b>	<b>1,24%</b>
<b>42 Amaturá</b>	<b>5.025</b>	<b>2.623</b>	<b>0,45%</b>	<b>19</b>	<b>10.914,01</b>	<b>79,06</b>	<b>0,72%</b>
<b>43 Manaquiri</b>	<b>5.917</b>	<b>2.595</b>	<b>0,45%</b>	<b>55</b>	<b>3.879,77</b>	<b>82,23</b>	<b>2,12%</b>
44 Anamá	7.153	2.477	0,43%	11	8.733,36	38,78	0,44%
<b>45 Uarini</b>	<b>3.164</b>	<b>2.466</b>	<b>0,42%</b>	<b>26</b>	<b>8.742,10</b>	<b>92,17</b>	<b>1,05%</b>
<b>46 Santo Antônio do Itá</b>	<b>3.782</b>	<b>2.296</b>	<b>0,39%</b>	<b>47</b>	<b>5.101,75</b>	<b>104,43</b>	<b>2,05%</b>
47 Nhamundá	4.236	2.190	0,38%	40	4.964,81	90,68	1,83%
48 Tapauá	5.261	2.300	0,40%	25	6.435,07	69,95	1,09%
<b>49 São Sebastião do Uatumã</b>	<b>2.792</b>	<b>2.125</b>	<b>0,37%</b>	<b>19</b>	<b>7.275,32</b>	<b>65,05</b>	<b>0,89%</b>
50 Apuí	5.685	2.166	0,37%	36	4.731,63	78,64	1,66%
<b>51 Careiro da Várzea</b>	<b>5.461</b>	<b>2.048</b>	<b>0,35%</b>	<b>28</b>	<b>3.252,41</b>	<b>44,47</b>	<b>1,37%</b>
<b>52 Canutama</b>	<b>3.268</b>	<b>1.961</b>	<b>0,34%</b>	<b>11</b>	<b>6.022,65</b>	<b>33,78</b>	<b>0,56%</b>
<b>53 Guajará</b>	<b>4.369</b>	<b>1.990</b>	<b>0,34%</b>	<b>31</b>	<b>5.727,31</b>	<b>89,22</b>	<b>1,56%</b>
<b>54 Silves</b>	<b>4.644</b>	<b>1.953</b>	<b>0,34%</b>	<b>22</b>	<b>10.221,79</b>	<b>115,15</b>	<b>1,13%</b>
<b>55 Tonantins</b>	<b>4.470</b>	<b>2.072</b>	<b>0,36%</b>	<b>42</b>	<b>5.302,91</b>	<b>107,49</b>	<b>2,03%</b>
56 Fonte Boa	3.785	1.861	0,32%	45	5.072,86	122,66	2,42%
57 Boa Vista do Ramos	3.228	1.667	0,29%	14	4.165,98	34,99	0,84%
58 Japurá	1.939	1.215	0,21%	12	21.168,78	209,07	0,99%
<b>59 Itamarati</b>	<b>3.611</b>	<b>1.088</b>	<b>0,19%</b>	<b>9</b>	<b>6.651,89</b>	<b>55,02</b>	<b>0,83%</b>
<b>60 Juruá</b>	<b>2.961</b>	<b>1.079</b>	<b>0,19%</b>	<b>17</b>	<b>3.520,39</b>	<b>55,46</b>	<b>1,58%</b>
<b>61 Caapiranga</b>	<b>2.970</b>	<b>1.006</b>	<b>0,17%</b>	<b>23</b>	<b>3.691,46</b>	<b>84,40</b>	<b>2,29%</b>

FONTE: Casos confirmados: Secretarias Municipais de Saúde / Óbitos: Serviços de Saúde de Ocorrência do Óbito

LEGENDA: Os 22 Municípios que estão em destaque na cor vermelha, são os que não disponibilizaram informações para atualização do Boletim.

<b>NOVOS CASOS CONFIRMADOS (10)</b>
<b>12</b>

<b>NOVOS CASOS RECUPERADOS (2)</b>
<b>22</b>

<b>ÓBITOS CONFIRMADOS EM 17/04/2022</b>
<b>0</b>

<b>LETALIDADE</b>
<b>2,44%</b>

CASOS NOVOS CONFIRMADOS								
RT-PCR		T. RÁPIDO (anticorpos)		T. RÁPIDO (antígeno)		Clín. Epidemiológico		TOTAL
CAPITAL	INTERIOR	CAPITAL	INTERIOR	CAPITAL	INTERIOR	CAPITAL	INTERIOR	
0	0	0	0	4	8	0	0	12

ÓBITOS CONFIRMADOS						
Óbitos confirmados após a data da ocorrência por critério Clínico; Imagem; Clínico Epidemiológico ou Laboratorial (11)				Ocorridos em 17/04/2022	Reclassificados pela SEMSA/Manaus, referente aos meses Abril e Maio/2020 (3)	TOTAL
Capital	Interior	Capital	Interior			
0	3	0	0	345		14.169
3				0		

NÚMERO DE SEPULTAMENTOS EM MANAUS EM 17/04/2022	
Número TOTAL de sepultamentos por dia COVID-19	0

FONTE: (SEMULSP) <https://www.manaus.am.gov.br/noticia/domingo-17-04/>

Boletim Epidemiológico - SESA/MS						
Doença por Coronavírus (COVID-19) em populações indígenas aldeadas						
DSEI	Suspeitos	Confirmados	Descartados	Infectados (atual)	Cura Clínica	Óbitos
Alto Rio Negro	0	2.461	1.191	64	2.370	26
Alto Rio Solimões	0	2.540	1.468	0	2.477	54
Manaus	0	1.526	3.327	0	1.489	26
Médio Rio Purus	0	662	197	0	655	7
Médio Rio Solimões	0	886	1.328	0	873	11
Parintins	0	711	1.373	0	692	19
Vale do Javari	0	1.124	823	0	1.119	3
<b>TOTAL</b>	<b>0</b>	<b>9.910</b>	<b>9.707</b>	<b>64</b>	<b>9.675</b>	<b>146</b>

Fonte: Fichas de notificação e resultados laboratoriais, atualizado em 14/04/2022.

**CASO SUSPEITO:** caso que apresente sinais/sintomas respiratórios.

**CASO CONFIRMADO:** caso com resultado positivo em RT-PCR em tempo real, pelo protocolo Charité, Pesquisa de Antígeno, Critério Clínico, Critério Clínico por Imagem e/ou Critério Clínico Epidemiológico.

**INFECTADO ATUAL:** Caso confirmado para COVID-19, com infecção ativa, que está em isolamento domiciliar

**CASO DESCARTADO:** Caso que se enquadre na definição de suspeito E apresente resultado laboratorial negativo para SARS-CoV2 OU confirmação laboratorial para outro agente etiológico.

**CASO CURADO:** Casos em isolamento domiciliar: casos confirmados que passaram do domiciliar, a contar da data de início dos sintomas E que estão assintomáticos. Casos em internação hospitalar: diante da avaliação médica.suspeito elaborada pelo MS. \* Após a qualificação das informações com os respectivos DSEI alguns casos suspeitos que não se enquadram na definição de casos foram excluídos.

**BOLETIM DIÁRIO COVID-19 NO AMAZONAS 18/4/2022**

MANAUS

PACIENTES INTERNADOS POR SRAG EM MANAUS EM 18/4/2022							
REDE	CONFIRMADOS POR COVID-19						
	UTI COVID-19			LEITO CLÍNICO COVID-19			SALA VERMELHA
	TOTAL	COVID-19 Primária	COVID-19 Secundária	TOTAL	COVID-19 Primária	COVID-19 Secundária	
<b>REDE PÚBLICA</b>	4	4	0	16	13	3	0
<b>Adulto (total)</b>	4	4	0	16	13	3	0
Geral	4	4	0	16	13	3	0
Gestante	0	0	0	0	0	0	0
Oncológico	0	0	0	0	0	0	0
Cardíaco	0	0	0	0	0	0	0
Forças Armadas	0	0	0	0	0	0	0
Infantil	0	0	0	0	0	0	0
<b>REDE PRIVADA</b>	0	0	0	2	1	1	0
<b>SUBTOTAL CONFIRMADOS</b>	4	4	0	18	14	4	0
<b>TOTAL CONFIRMADOS</b>	22						

REDE	SUSPEITOS						
	UTI COVID-19			LEITO CLÍNICO COVID-19			SALA VERMELHA
	TOTAL	COVID-19 Primária	COVID-19 Secundária	TOTAL	COVID-19 Primária	COVID-19 Secundária	
<b>REDE PÚBLICA</b>	0	0	0	0	0	0	0
<b>Adulto (total)</b>	0	0	0	0	0	0	0
Geral	0	0	0	0	0	0	0
Gestante	0	0	0	0	0	0	0
Oncológico	0	0	0	0	0	0	0
Cardíaco	0	0	0	0	0	0	0
Forças Armadas	0	0	0	0	0	0	0
Infantil	0	0	0	0	0	0	0
<b>REDE PRIVADA</b>	0	0	0	0	0	0	0
<b>SUBTOTAL SUSPEITOS</b>	0	0	0	0	0	0	0
<b>TOTAL SUSPEITOS</b>	0						
<b>TOTAL GERAL</b>	22						

FONTE: Secretaria Estado de Saúde do AMAZONAS - SES/AM.

INTERIOR

PACIENTES INTERNADOS POR SRAG EM INTERIOR DO AMAZONAS EM 18/4/2022			
REDE	INTERNADOS POR COVID-19		
	UCI COVID-19		LEITO CLÍNICO COVID-19
	TOTAL	COVID-19 Primária	COVID-19 Secundária
<b>REDE PÚBLICA</b>	0	0	3
<b>TOTAL GERAL</b>	3		

FONTE: Secretaria Estado de Saúde do AMAZONAS - SES/AM.

PACIENTES AGUARDANDO TRANSFERÊNCIA PARA REDE HOSPITALAR COVID					
Nº Paciente	Público		Privado		UTI
	LEITO CLÍNICO	UTI	LEITO CLÍNICO	UTI	
Manaus	5	0	0	0	0
Interior	0	0	0	0	0
<b>TOTAL</b>	5	0	0	0	0

FONTE: Secretaria Estado de Saúde do AMAZONAS - SES/AM.

**Covid-19 Causa Primária:** Interações que ocorreram em função da covid-19.  
**Covid-19 Causa Secundária:** Interação ocorreu por outras patologias e a covid-19 foi diagnosticada através de protocolo de triagem.  
**Tempo de Isolamento:** Para pacientes em UTI por COVID-19 primária - 20 dias. Tempo de isolamento de pacientes com COVID-19 primária em Leito clínico - 10 dias. Para pacientes com SRAG COVID-19 que apresenta melhora clínica e é transferido da UTI para leito clínico, permanecerá em isolamento até completar os 20 dias. Para mais detalhes, consultar Nota Técnica em: [https://www.fvs.am.gov.br/media/publicacao/NOTA\\_TECNICA\\_CONJUNTA\\_N%C2%BA\\_03\\_SES-AM\\_-\\_FVS-RCP\\_-\\_pdf](https://www.fvs.am.gov.br/media/publicacao/NOTA_TECNICA_CONJUNTA_N%C2%BA_03_SES-AM_-_FVS-RCP_-_pdf)  
 Média de permanência de pacientes em UTI por COVID-19 primária é de 10 dias. Já os pacientes com COVID-19 primária em leito clínico permanecem internados em média 4 dias

CAPACIDADE INSTALADA DA REDE ASSISTENCIAL DE SAÚDE EM MANAUS									
UNIDADE	UTI GERAL			LEITOS CLÍNICOS GERAL			SALA VERMELHA GERAL		
	OCUPADOS	LIVRES	TOTAL	OCUPADOS	LIVRES	TOTAL	OCUPADOS	LIVRES	TOTAL
<b>REDE PÚBLICA</b>	270	153	423	1.990	193	2.153	189	11	200
<b>Adulto (total)</b>	258	90	348	1.782	64	1.816	184	6	190
Geral	209	64	273	1.094	0	1.064	182	4	186
Gestante	20	11	31	557	44	601	2	0	2
Oncológico	10	1	11	59	0	59	0	0	0
Cardíaco	19	14	33	72	20	92	0	2	2
Forças Armadas	6	0	6	17	35	52	0	1	1
Infantil	6	63	69	191	94	285	5	4	9
<b>REDE PRIVADA</b>	111	39	150	438	148	586	0	10	10
<b>TOTAL</b>	381	192	573	2.428	341	2.739	189	21	210

UNIDADE	UTI COVID			LEITOS CLÍNICOS COVID			SALA VERMELHA COVID		
	OCUPADOS	LIVRES	TOTAL	OCUPADOS	LIVRES	TOTAL	OCUPADOS	LIVRES	TOTAL
<b>REDE PÚBLICA</b>	4	41	45	16	149	165	0	10	10
<b>Adulto (total)</b>	4	33	37	16	109	125	0	8	8
Geral	4	32	36	16	66	82	0	0	0
Gestante	0	1	1	0	33	33	0	5	5
Oncológico	0	0	0	0	10	10	0	3	3
Cardíaco	0	0	0	0	0	0	0	0	0
Forças Armadas	0	0	0	0	2	2	0	1	1
Infantil	0	8	8	0	38	38	0	1	1
<b>REDE PRIVADA</b>	0	18	18	2	59	61	0	4	4
<b>TOTAL</b>	4	59	63	18	208	226	0	14	14

Unidades que não enviaram informações na data de hoje: Hospital Beneficente Portuguesa; Fundação Hospital Adriano Jorge; Hospital Santa Júlia; Hospital Rio Amazonas; UPA 24h Campos Sales; Hospital Pronto Socorro da Criança Zona Leste; Maternidade Alvorada.

CAPACIDADE INSTALADA DA REDE ASSISTENCIAL DE SAÚDE NO INTERIOR DO AMAZONAS						
UNIDADE	UCI GERAL			LEITOS CLÍNICOS GERAL		
	OCUPADOS	LIVRES	TOTAL	OCUPADOS	LIVRES	TOTAL
<b>REDE PÚBLICA</b>	7	38	45	329	1.411	1.740
UNIDADE	UCI COVID			LEITOS CLÍNICOS COVID		
	OCUPADOS	LIVRES	TOTAL	OCUPADOS	LIVRES	TOTAL
<b>REDE PÚBLICA</b>	0	158	158	3	859	862

UNIDADE	TAXA DE OCUPAÇÃO NO INTERIOR DO AMAZONAS			
	UCI		LEITOS CLÍNICOS	
	GERAL	COVID-19	GERAL	COVID-19
<b>REDE PÚBLICA</b>	15,56%	0,00%	18,91%	0,35%

FONTE: Secretaria Estado de Saúde do AMAZONAS - SES/AM.

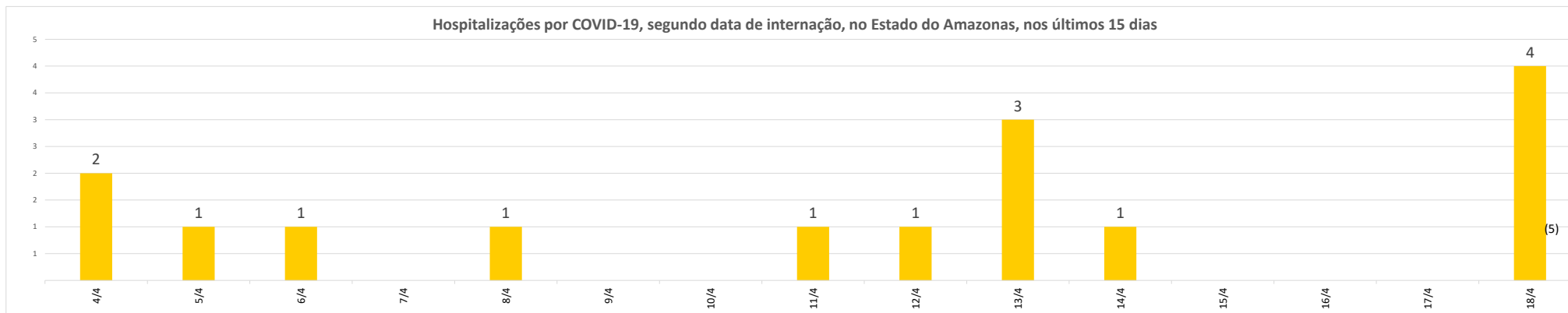
SITUAÇÃO VACINAL DOS PACIENTES INTERNADOS POR COVID-19 NO AMAZONAS					
CATEGORIA	ESQUEMA VACINAL	UTI	%	LEITOS CLÍNICOS	%
		<b>TOTAL</b>	4	100%	18
<b>CAPITAL</b>	NENHUMA DOSE	2	50,00%	5	27,78%
	ESQUEMA INCOMPLETO	2	50,00%	8	44,44%
<b>INTERIOR</b>	ESQUEMA VACINAL COMPLETO	0	0,00%	5	27,78%
	<b>TOTAL</b>	0	0%	3	100%
<b>INTERIOR</b>	NENHUMA DOSE	0	0,00%	2	66,67%
	ESQUEMA INCOMPLETO	0	0,00%	0	0,00%
	ESQUEMA VACINAL COMPLETO	0	0,00%	1	33,33%

**Esquema Vacinal Completo:** Doses de vacina em dia, sem atraso (Dose única, Dose única com reforço, Duas doses sem reforço atrasado e Três doses).

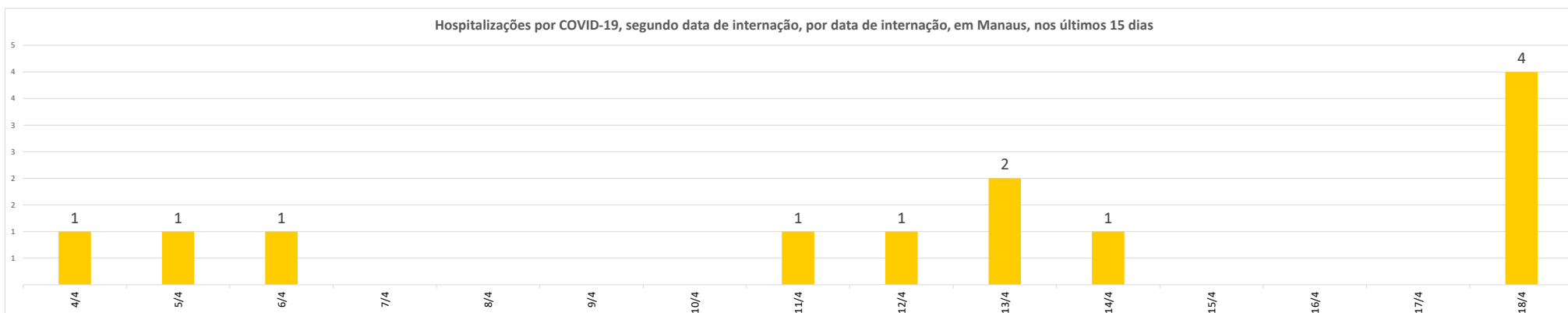
**Esquema Vacinal Incompleto:** Doses de Vacina incompleta

FONTE: Fundação de Vigilância em Saúde do Amazonas Dra. Rosemary Costa Pinto - FVS-RCP.

Hospitalizações por COVID-19, segundo data de internação, no Estado do Amazonas, nos últimos 15 dias



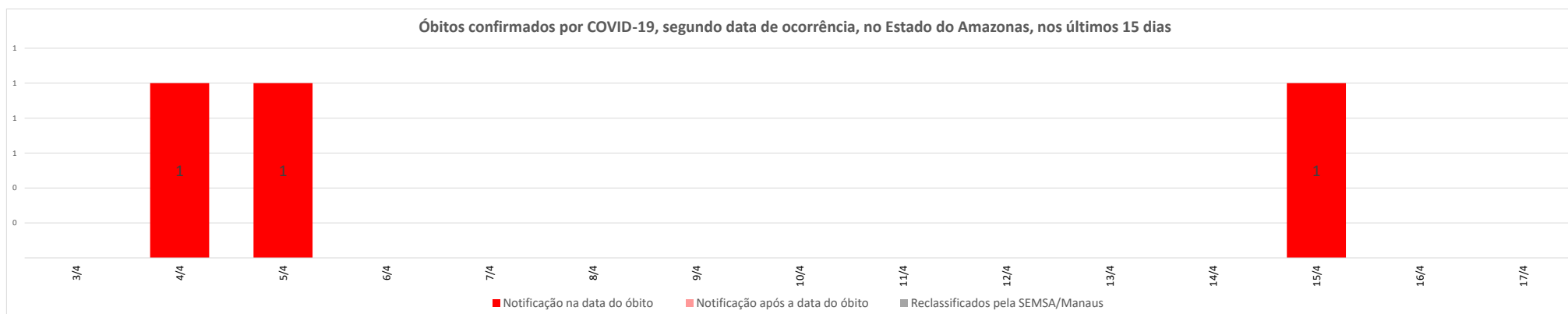
Hospitalizações por COVID-19, segundo data de internação, por data de internação, em Manaus, nos últimos 15 dias



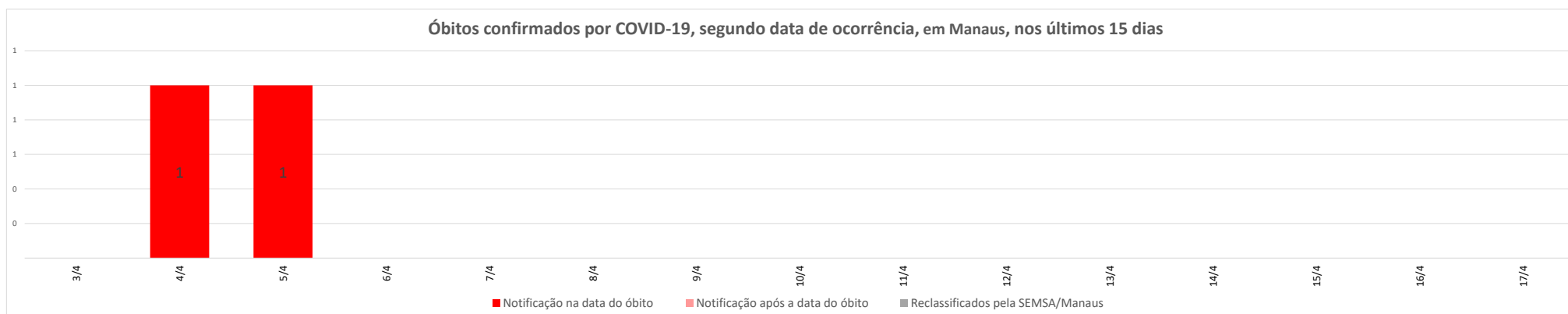
Hospitalizações por COVID-19, segundo data de internação, por data de internação, no Interior do Amazonas, nos últimos 15 dias



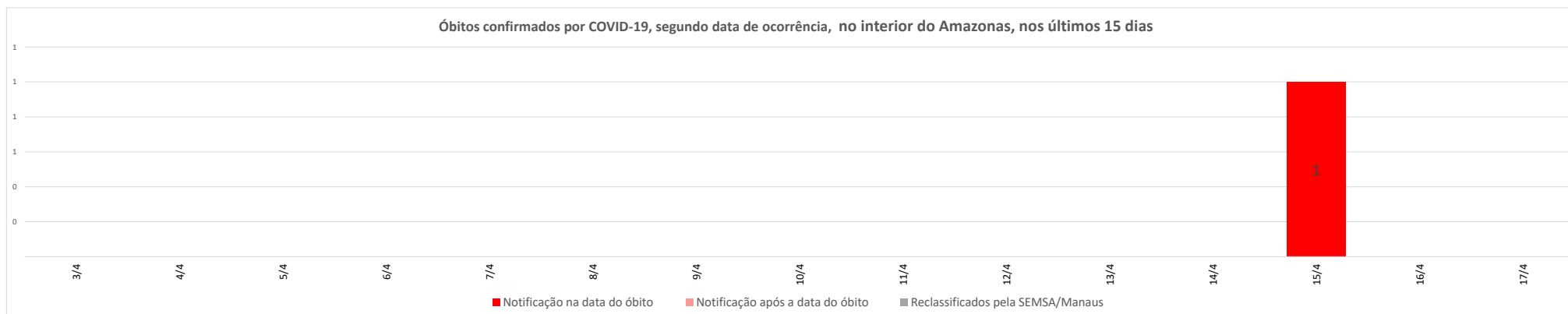
Óbitos confirmados por COVID-19, segundo data de ocorrência, no Estado do Amazonas, nos últimos 15 dias

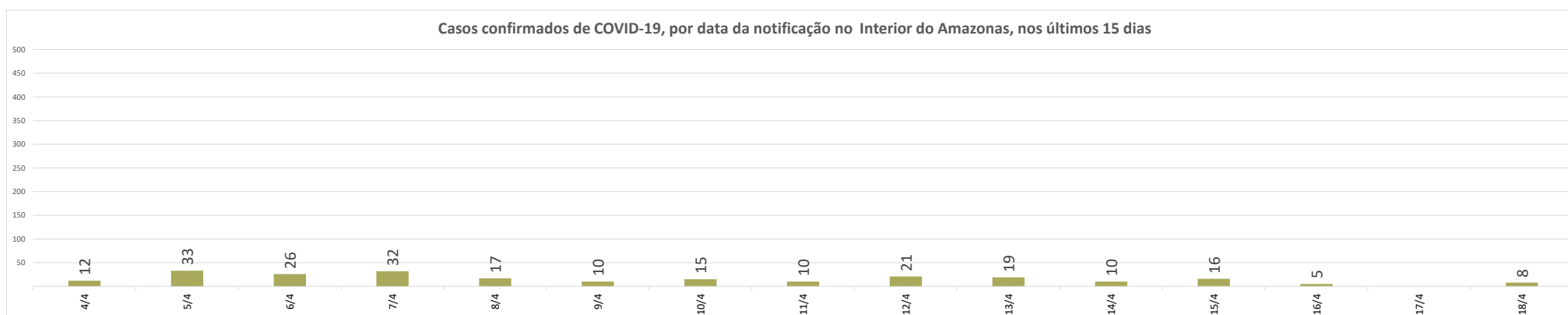
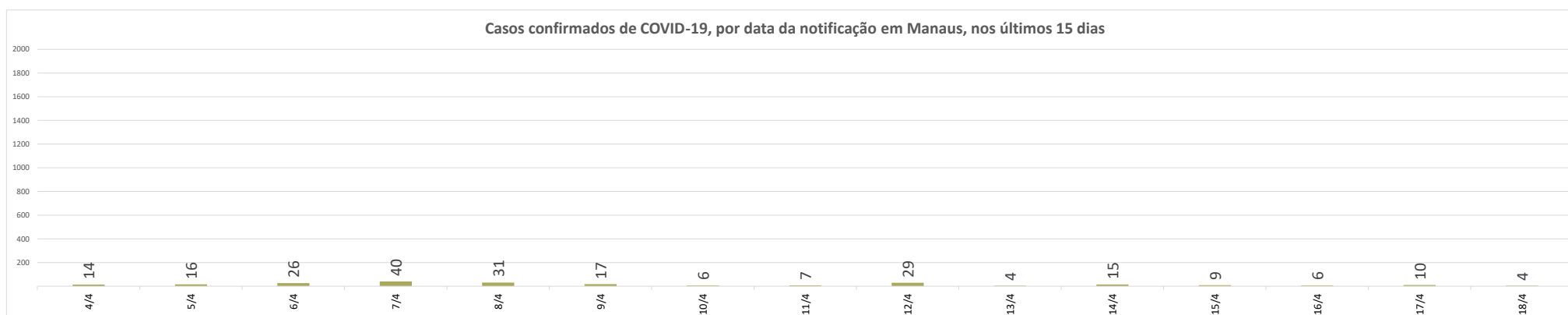
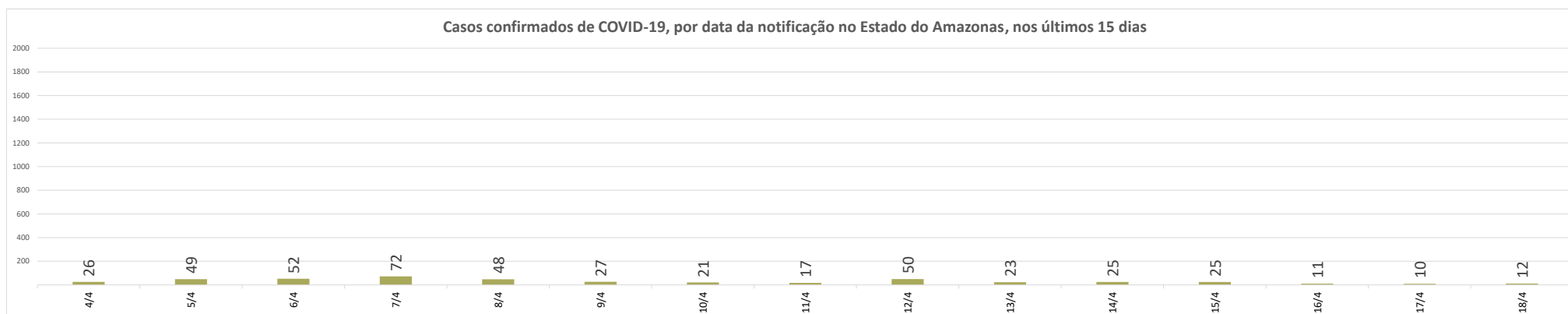


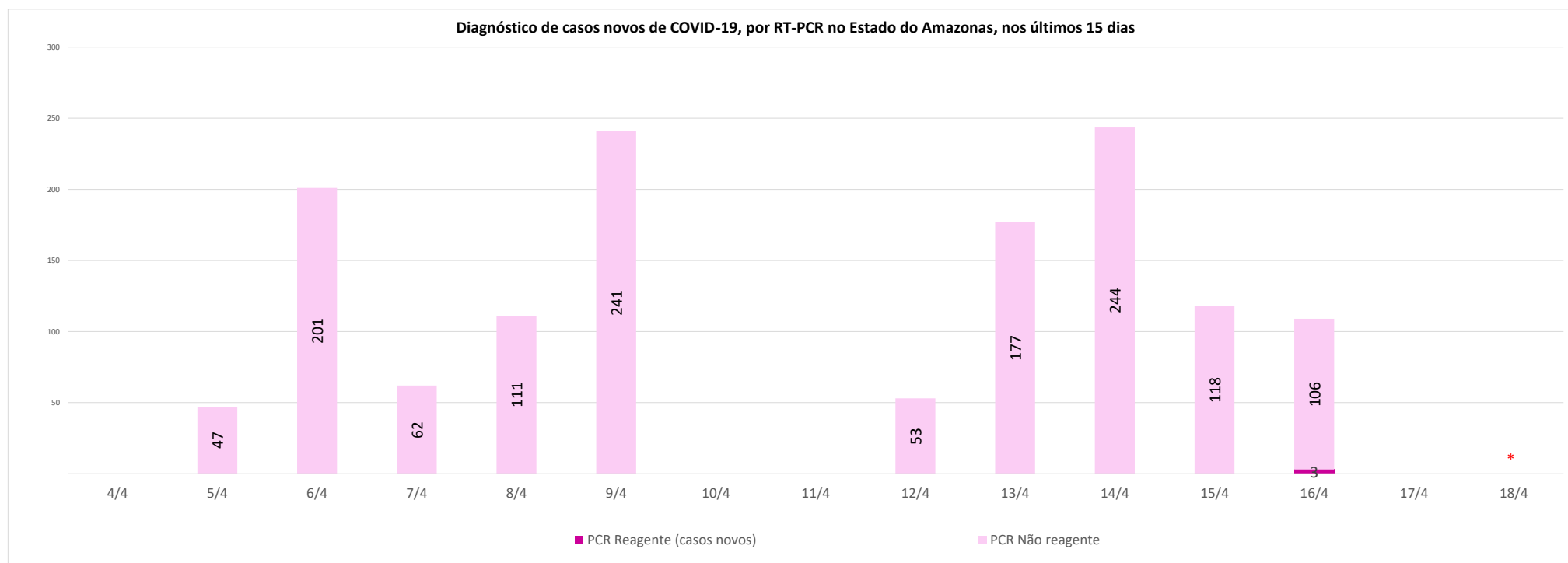
Óbitos confirmados por COVID-19, segundo data de ocorrência, em Manaus, nos últimos 15 dias



Óbitos confirmados por COVID-19, segundo data de ocorrência, no interior do Amazonas, nos últimos 15 dias

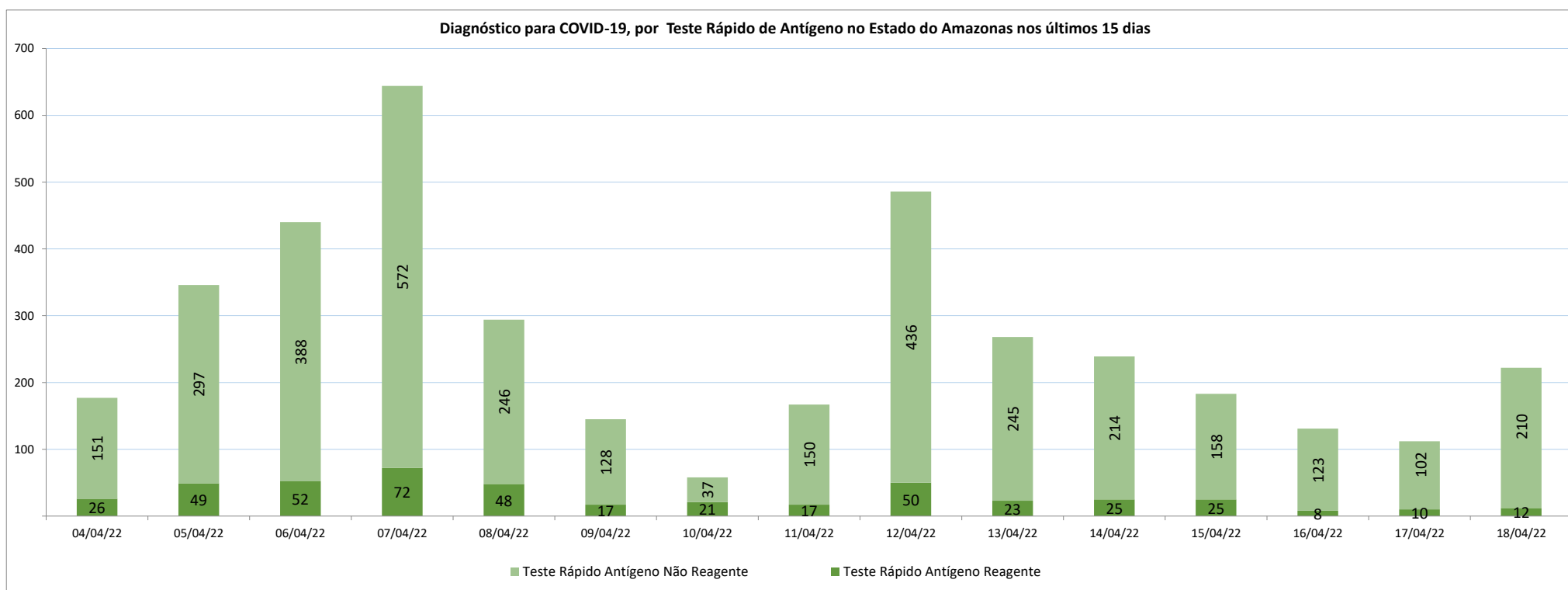






Para acessar a série histórica completa acesse: [https://www.fvs.am.gov.br/indicadorSalaSituacao\\_view/62/2](https://www.fvs.am.gov.br/indicadorSalaSituacao_view/62/2)

**\*Devido a não ocorrência de expediente no laboratório central os dados de RT-PCR não serão divulgados nesta edição do boletim.**



Para acessar a série histórica completa acesse: [https://www.fvs.am.gov.br/indicadorSalaSituacao\\_view/62/2](https://www.fvs.am.gov.br/indicadorSalaSituacao_view/62/2)

## NOTA:

- (1) – Caso confirmado: Caso de síndrome gripal ou síndrome respiratória aguda grave associado à anosmia (disfunção olfativa) ou ageusia (disfunção gustatória) aguda sem outra causa pregressa, que se enquadre nos critérios clínico, clínico-epidemiológico, clínico-imagem ou laboratorial.
- (2) – Casos recuperados: Pacientes que tiveram confirmação diagnóstica e saíram do período de isolamento domiciliar ou internação hospitalar. Excluem-se deste cálculo pessoas em isolamento domiciliar, internados e óbitos. Do total de 581835 casos confirmados, 567477 são recuperados e 189 casos em acompanhamento.
- (3) – Óbitos Reclassificados: Óbitos por SRAG não especificados que estavam em investigação e foram encerrados na data de publicações do Boletim com confirmação para o COVID-19, conforme os novos critérios do Ministério da Saúde. Dos 654 óbitos ocorridos nos meses de Abril e Maio em investigação pela SEMSA Manaus, 345 foram reclassificados até a data de hoje.
- (4) - **Covid-19 Causa Primária:** Internações que ocorreram em função da covid-19.  
**Covid-19 Causa Secundária:** Internação ocorreu por outras patologias e a covid-19 foi diagnosticada através de protocolo de triagem.
- (5) - De 4 novas internações, 0 pacientes foram internados por outras patologias sendo diagnosticados com covid-19 pelo protocolo de triagem.
- (6) – Reforçando o compromisso com a transparência dos dados da COVID-19 no Estado do Amazonas, realizamos alterações no gráfico de óbitos com a finalidade de dar mais clareza aos dados divulgados pela FVS.  
O gráfico óbitos por Covid-19 mostra todos os óbitos por COVID-19 na data da ocorrência, classificando-os em: (i) vermelho: óbitos que ocorreram nas últimas 24h que já apresentavam confirmação para COVID-19; (ii) rosa: óbitos que estavam em investigação e que tiveram sua confirmação para COVID-19 após 24 h da ocorrência do óbito; (iii) roxo: óbitos que estavam com diagnóstico para SRAG não especificado e que tiveram sua confirmação para COVID-19 após reclassificados pela SEMSA Manaus.  
A evolução temporal dos óbitos por data de ocorrência, encontra-se disponível também no painel de monitoramento de séries temporais no endereço eletrônico [http://www.fvs.am.gov.br/indicadorSalaSituacao\\_view/69/2](http://www.fvs.am.gov.br/indicadorSalaSituacao_view/69/2), bem como a base de dados individualizada de SRAG atualizada semanalmente.
- (7) - Todos os dados divulgados neste boletim, referentes ao município de Manaus, são publicados no site <https://covid19.manaus.am.gov.br/>
- (8) – As secretarias municipais de saúde não funcionam aos finais de semana, portanto, os dados emitidos no boletim diário nos finais de semana são parciais e sujeito a alterações, que serão atualizadas no primeiro dia útil seguinte.
- (9) - O cabeçalho do boletim diário será colorido de acordo com a fase atual do Risco Epidemiológico da COVID-19 no estado do Amazonas. O Estado está em risco Muito Baixo (fase Verde).
- (10) - Devido a instabilidade nos sistemas de informação, os dados referentes aos casos positivos do estado são parciais e passíveis de revisão.
- (11) - Os óbitos inseridos acima de 24h nesta edição do boletim são referentes ao ano de 2021, identificados após investigação da vigilância municipal.



**Monitoramento de COVID-19 em indígenas no Amazonas**[http://www.fvs.am.gov.br/indicadorSalaSituacao\\_view/63/2](http://www.fvs.am.gov.br/indicadorSalaSituacao_view/63/2)**Monitoramento do perfil epidemiológico da COVID-19 no Estado do Amazonas**[http://www.fvs.am.gov.br/indicadorSalaSituacao\\_view/60/2](http://www.fvs.am.gov.br/indicadorSalaSituacao_view/60/2)**Monitoramento da realização de exames para identificação do Coronavírus**[http://www.fvs.am.gov.br/indicadorSalaSituacao\\_view/62/2](http://www.fvs.am.gov.br/indicadorSalaSituacao_view/62/2)**Fonte:**

As fontes de dados consultadas foram o Sistema de Informação da Vigilância Epidemiológica da Gripe (SIVEP-Gripe); Gerenciador de Ambiente Laboratorial (GAL); dados do e-SUS notifica; Formulário de Notificação Diária dos Municípios (Google Forms); RedCap Ministério da Saúde; RedCap da Fundação de Vigilância em Saúde do Amazonas; Secretaria Municipal de Limpeza Urbana (SEMULSP); Sistema de Informação sobre Mortalidade (SIM); Centro de Informações Estratégicas em Vigilância em Saúde do Amazonas (CIEVS/FVS-AM); Coordenação Estadual de Controle de Infecção em Serviços de Saúde (CECISS); Secretaria Especial de Saúde Indígena (SESAI/MS); Complexo Regulador /SISTER.

**NOTA: ESTE BOLETIM É FECHADO DIARIAMENTE AS 10:00 AS INFORMAÇÕES PODEM DIVERGIR DAS INFORMAÇÕES DIVULGADAS POSTERIORMENTE PELOS MUNICÍPIOS**

**DADOS PRELIMINARES SUJEITOS A REVISÃO.**

Av. Torquato Tapajós, 4010 - Colônia Santo Antônio  
Fone: (92) 3182 - 8550 / 3182 - 8551  
Manaus-AM-CEP 69093-018 / CNPJ: 07.141.411/0001-46  
Site: [www.fvs.am.gov.br](http://www.fvs.am.gov.br)  
E-mail: [dipre@fvs.am.gov.br](mailto:dipre@fvs.am.gov.br)

Fundação de  
Vigilância em  
Saúde do Amazonas  
Dra. Rosimary Costa Pinto

