

BOLETIM DIÁRIO COVID-19 NO AMAZONAS 30/4/2022

756

| Municípios | Casos | | | Nº de óbitos | Incidência (casos/100.000) | Mortalidade (óbitos/100.000) | Letalidade |
|------------------------------|------------------|-----------------|------------------------------------|---------------|-------------------------------|---------------------------------|--------------|
| | Notificados | Confirmados (1) | % de participação por Município | | | | |
| AMAZONAS | 1.659.729 | 582.199 | 100% | 14.172 | 6.742,65 | 164,13 | 2,43% |
| MANAUS | 956.063 | 290.767 | 49,94% | 9.703 | 6.394,11 | 213,37 | 3,34% |
| INTERIOR | 703.666 | 291.432 | 50,06% | 4.469 | 7.130,44 | 109,34 | 1,53% |
| 01 Itacoatiara | 51.883 | 16.018 | 2,75% | 337 | 7.587,20 | 159,63 | 2,10% |
| 02 Iranduba | 31.941 | 12.958 | 2,23% | 175 | 12.878,58 | 173,93 | 1,35% |
| 03 Tefé | 26.210 | 12.857 | 2,21% | 204 | 10.311,55 | 163,61 | 1,59% |
| 04 Manacapuru | 26.682 | 12.246 | 2,10% | 417 | 6.036,42 | 205,55 | 3,41% |
| 05 Parintins | 56.887 | 12.032 | 2,07% | 360 | 5.054,00 | 151,22 | 2,99% |
| 06 Coari | 36.500 | 11.329 | 1,95% | 243 | 6.390,26 | 137,07 | 2,14% |
| 07 Humaitá | 23.680 | 11.094 | 1,91% | 157 | 9.667,97 | 136,82 | 1,42% |
| 08 São Gabriel da Cachoeira | 20.704 | 10.208 | 1,75% | 111 | 10.753,75 | 116,93 | 1,09% |
| 09 Lábrea | 9.201 | 8.869 | 1,52% | 84 | 9.240,75 | 87,52 | 0,95% |
| 10 Presidente Figueiredo | 21.208 | 7.797 | 1,34% | 117 | 10.316,05 | 154,80 | 1,50% |
| 11 Caruaru | 23.003 | 7.553 | 1,30% | 59 | 12.813,46 | 100,09 | 0,78% |
| 12 Maués | 19.309 | 7.282 | 1,25% | 135 | 5.469,62 | 101,40 | 1,85% |
| 13 Manicoré | 17.551 | 7.343 | 1,26% | 109 | 6.322,11 | 93,85 | 1,48% |
| 14 Rio Preto da Eva | 15.594 | 6.584 | 1,13% | 85 | 9.477,07 | 122,35 | 1,29% |
| 15 São Paulo de Olivença | 16.650 | 6.400 | 1,10% | 67 | 7.816,99 | 81,83 | 1,05% |
| 16 Ipixuna | 18.132 | 6.280 | 1,08% | 21 | 10.153,26 | 33,95 | 0,33% |
| 17 Careiro | 12.169 | 5.996 | 1,03% | 89 | 7.600,10 | 112,81 | 1,48% |
| 18 Eirunepé | 10.974 | 5.523 | 0,95% | 34 | 7.515,78 | 46,27 | 0,62% |
| 19 Barcelos | 12.113 | 5.309 | 0,91% | 60 | 9.265,94 | 104,72 | 1,13% |
| 20 Tabatinga | 10.697 | 4.810 | 0,83% | 128 | 3.506,47 | 93,31 | 2,66% |
| 21 Jutai | 7.598 | 4.908 | 0,84% | 41 | 16.454,84 | 137,46 | 0,84% |
| 22 Boca do Acre | 9.932 | 4.179 | 0,72% | 32 | 5.846,80 | 44,77 | 0,77% |
| 23 Autazes | 10.158 | 4.038 | 0,69% | 102 | 4.898,88 | 123,75 | 2,53% |
| 24 Benjamin Constant | 10.823 | 3.990 | 0,69% | 88 | 4.455,61 | 98,27 | 2,21% |
| 25 Atalaia do Norte | 7.432 | 3.912 | 0,67% | 11 | 9.426,03 | 26,50 | 0,28% |
| 26 Itapiranga | 7.448 | 3.832 | 0,66% | 46 | 20.106,69 | 241,36 | 1,20% |
| 27 Barreirinha | 5.765 | 3.754 | 0,64% | 68 | 5.623,79 | 101,87 | 1,81% |
| 28 Urucurituba | 6.844 | 3.716 | 0,64% | 36 | 7.733,28 | 74,92 | 0,97% |
| 29 Alvarães | 6.902 | 3.704 | 0,64% | 46 | 11.083,60 | 137,65 | 1,24% |
| 30 Borba | 9.055 | 3.544 | 0,61% | 71 | 4.132,84 | 82,80 | 2,00% |
| 31 Pauini | 10.225 | 3.383 | 0,58% | 23 | 8.359,11 | 56,83 | 0,68% |
| 32 Envira | 8.513 | 3.425 | 0,59% | 13 | 8.206,46 | 31,15 | 0,38% |
| 33 Novo Airão | 8.239 | 3.290 | 0,57% | 36 | 8.117,61 | 88,82 | 1,09% |
| 34 Nova Olinda do Norte | 7.235 | 3.271 | 0,56% | 71 | 4.200,55 | 91,18 | 2,17% |
| 35 Uruará | 6.571 | 3.211 | 0,55% | 55 | 9.481,30 | 162,40 | 1,71% |
| 36 Santa Isabel do Rio Negro | 5.113 | 3.156 | 0,54% | 56 | 6.021,94 | 106,85 | 1,77% |
| 37 Novo Aripuanã | 6.670 | 2.997 | 0,51% | 31 | 5.609,73 | 58,03 | 1,03% |
| 38 Codajás | 6.301 | 2.966 | 0,51% | 27 | 4.971,47 | 45,26 | 0,91% |
| 39 Marã | 5.909 | 2.891 | 0,50% | 23 | 7.614,57 | 60,58 | 0,80% |
| 40 Beruri | 5.064 | 2.896 | 0,50% | 35 | 7.063,77 | 85,37 | 1,21% |
| 41 Anori | 7.000 | 2.670 | 0,46% | 33 | 6.099,95 | 75,39 | 1,24% |
| 42 Amaturá | 5.027 | 2.624 | 0,45% | 19 | 10.918,17 | 79,06 | 0,72% |
| 43 Manaquiri | 5.917 | 2.595 | 0,45% | 55 | 3.879,77 | 82,23 | 2,12% |
| 44 Anamá | 7.153 | 2.477 | 0,43% | 11 | 8.733,36 | 38,78 | 0,44% |
| 45 Uarini | 3.164 | 2.466 | 0,42% | 26 | 8.742,10 | 92,17 | 1,05% |
| 46 Santo Antônio do Itá | 3.782 | 2.299 | 0,39% | 48 | 5.108,42 | 106,66 | 2,09% |
| 47 Nhamundá | 4.237 | 2.191 | 0,38% | 40 | 4.967,08 | 90,68 | 1,83% |
| 48 Tapauá | 5.261 | 2.300 | 0,40% | 25 | 6.435,07 | 69,95 | 1,09% |
| 49 São Sebastião do Uatumã | 2.792 | 2.125 | 0,36% | 19 | 7.275,32 | 65,05 | 0,89% |
| 50 Apuí | 5.685 | 2.166 | 0,37% | 36 | 4.731,63 | 78,64 | 1,66% |
| 51 Careiro da Várzea | 5.463 | 2.048 | 0,35% | 28 | 3.252,41 | 44,47 | 1,37% |
| 52 Canutama | 3.270 | 1.970 | 0,34% | 11 | 6.050,29 | 33,78 | 0,56% |
| 53 Guajará | 4.392 | 1.990 | 0,34% | 31 | 5.727,31 | 89,22 | 1,56% |
| 54 Silves | 4.644 | 1.954 | 0,34% | 22 | 10.227,02 | 115,15 | 1,13% |
| 55 Tonantins | 4.500 | 2.090 | 0,36% | 42 | 5.348,97 | 107,49 | 2,01% |
| 56 Fonte Boa | 3.785 | 1.861 | 0,32% | 45 | 5.072,86 | 122,66 | 2,42% |
| 57 Boa Vista do Ramos | 3.228 | 1.667 | 0,29% | 14 | 4.165,98 | 34,99 | 0,84% |
| 58 Japurá | 1.939 | 1.215 | 0,21% | 12 | 21.168,78 | 209,07 | 0,99% |
| 59 Itamarati | 3.611 | 1.088 | 0,19% | 9 | 6.651,89 | 55,02 | 0,83% |
| 60 Juruá | 2.961 | 1.079 | 0,19% | 17 | 3.520,39 | 55,46 | 1,58% |
| 61 Caapiranga | 2.970 | 1.006 | 0,17% | 23 | 3.691,46 | 84,40 | 2,29% |

FONTE: Casos confirmados: Secretarias Municipais de Saúde / Óbitos: Serviços de Saúde de Ocorrência do Óbito

LEGENDA: Os 35 Municípios que estão em destaque na cor vermelha, são os que não disponibilizaram informações para atualização do Boletim.

| | |
|---|------------------------------------|
| NOVOS CASOS CONFIRMADOS (8) | NOVOS CASOS RECUPERADOS (2) |
| 24 | 26 |
| ÓBITOS CONFIRMADOS EM 29/04/2022 | LETALIDADE |
| 0 | 2,43% |

| CASOS NOVOS CONFIRMADOS | | | | | | | | | |
|-------------------------|----------|------------------------|----------|----------------------|----------|----------------------|----------|-------|----|
| RT-PCR | | T. RÁPIDO (anticorpos) | | T. RÁPIDO (antígeno) | | Clín. Epidemiológico | | TOTAL | |
| CAPITAL | INTERIOR | CAPITAL | INTERIOR | CAPITAL | INTERIOR | CAPITAL | INTERIOR | | |
| 0 | 0 | 0 | 0 | 18 | 6 | 0 | 0 | | 24 |

| ÓBITOS CONFIRMADOS | | | | |
|---|----------|-------------------------|--|--------|
| Óbitos confirmados após a data da ocorrência por critério Clínico; Imagem; Clínico Epidemiológico ou Laboratorial | | Ocorridos em 29/04/2022 | Reclassificados pela SEMSA/Manaus, referente aos meses Abril e Maio/2020 (3) | |
| Capital | Interior | Capital | Interior | |
| 0 | 0 | 0 | 0 | |
| 0 | 0 | 0 | 0 | 14.172 |

| NÚMERO DE SEPULTAMENTOS EM MANAUS EM 29/04/2022 | |
|---|---|
| Número TOTAL de sepultamentos por dia COVID-19 | 0 |

FONTE: (SEMULSP) <https://www.manaus.am.gov.br/noticia/sexta-feira-29-04/>

| Boletim Epidemiológico - SESAI/MS | | | | | | |
|--|-----------|--------------|--------------|--------------------|--------------|------------|
| Doença por Coronavírus (COVID-19) em populações indígenas aldeadas | | | | | | |
| DSEI | Suspeitos | Confirmados | Descartados | Infectados (atual) | Cura Clínica | Óbitos |
| Alto Rio Negro | 0 | 2.462 | 1.190 | 64 | 2.371 | 26 |
| Alto Rio Solimões | 0 | 2.539 | 1.468 | 0 | 2.477 | 54 |
| Manaus | 0 | 1.526 | 3.384 | 0 | 1.490 | 26 |
| Médio Rio Purus | 7 | 662 | 198 | 0 | 655 | 7 |
| Médio Rio Solimões | 0 | 896 | 1.330 | 0 | 883 | 11 |
| Parintins | 0 | 712 | 1.388 | 0 | 692 | 19 |
| Vale do Javari | 0 | 1.124 | 823 | 0 | 1.119 | 3 |
| TOTAL | 7 | 9.921 | 9.781 | 64 | 9.687 | 146 |

FONTE: Fichas de notificação e resultados laboratoriais, atualizado em 29/04/2022.

CASO SUSPEITO: caso que apresente sinais/sintomas respiratórios.

CASO CONFIRMADO: caso com resultado positivo em RT-PCR em tempo real, pelo protocolo Charité, Pesquisa de Antígeno, Critério Clínico, Critério Clínico por Imagem e/ou Critério Clínico Epidemiológico.

INFECTADO ATUAL: Caso confirmado para COVID-19, com infecção ativa, que está em isolamento domiciliar

CASO DESCARTADO: Caso que se enquadre na definição de suspeito E apresente resultado laboratorial negativo para SARS-CoV2 OU confirmação laboratorial para outro agente etiológico.

CASO CURADO: Casos em isolamento domiciliar: casos confirmados que passaram do domiciliar, a contar da data de início dos sintomas E que estão assintomáticos. Casos em internação hospitalar: diante da avaliação médica.suspeito elaborada pelo MS.* Após a qualificação das informações com os respectivos DSEI alguns casos suspeitos que não se enquadram na definição de casos foram excluídos.

BOLETIM DIÁRIO COVID-19 NO AMAZONAS 30/4/2022

756

MANAUS

| PACIENTES INTERNADOS POR SRAG EM MANAUS EM 30/4/2022 | | | | | | | |
|--|--------------------------|----------------------|-------------------------|------------------------|-------------------|---------------------|---------------|
| REDE | CONFIRMADOS POR COVID-19 | | | | | | SALA VERMELHA |
| | UTI COVID-19 | | | LEITO CLÍNICO COVID-19 | | | |
| | TOTAL | COVID-19(4) Primária | COVID-19 (4) Secundária | TOTAL | COVID-19 Primária | COVID-19 Secundária | |
| REDE PÚBLICA | 3 | 3 | 0 | 17 | 13 | 4 | 0 |
| Adulto (total) | 3 | 3 | 0 | 17 | 13 | 4 | 0 |
| Geral | 3 | 3 | 0 | 15 | 13 | 2 | 0 |
| Gestante | 0 | 0 | 0 | 2 | 0 | 2 | 0 |
| Oncológico | 0 | 0 | 0 | 0 | 0 | 0 | 0 |
| Cardíaco | 0 | 0 | 0 | 0 | 0 | 0 | 0 |
| Forças Armadas | 0 | 0 | 0 | 0 | 0 | 0 | 0 |
| Infantil | 0 | 0 | 0 | 0 | 0 | 0 | 0 |
| REDE PRIVADA | 0 | 0 | 0 | 2 | 1 | 1 | 0 |
| SUBTOTAL CONFIRMADOS | 3 | 3 | 0 | 19 | 14 | 5 | 0 |
| TOTAL CONFIRMADOS | 22 | | | | | | |

| REDE | SUSPEITOS | | | | | | |
|--------------------|--------------|-------------------|---------------------|------------------------|-------------------|---------------------|---------------|
| | UTI COVID-19 | | | LEITO CLÍNICO COVID-19 | | | SALA VERMELHA |
| | TOTAL | COVID-19 Primária | COVID-19 Secundária | TOTAL | COVID-19 Primária | COVID-19 Secundária | |
| REDE PÚBLICA | 0 | 0 | 0 | 0 | 0 | 0 | 1 |
| Adulto (total) | 0 | 0 | 0 | 0 | 0 | 0 | 0 |
| Geral | 0 | 0 | 0 | 0 | 0 | 0 | 0 |
| Gestante | 0 | 0 | 0 | 0 | 0 | 0 | 0 |
| Oncológico | 0 | 0 | 0 | 0 | 0 | 0 | 0 |
| Cardíaco | 0 | 0 | 0 | 0 | 0 | 0 | 0 |
| Forças Armadas | 0 | 0 | 0 | 0 | 0 | 0 | 0 |
| Infantil | 0 | 0 | 0 | 0 | 0 | 0 | 1 |
| REDE PRIVADA | 0 | 0 | 0 | 1 | 1 | 0 | 0 |
| SUBTOTAL SUSPEITOS | 0 | 0 | 0 | 1 | 1 | 0 | 1 |
| TOTAL SUSPEITOS | 2 | | | | | | |
| TOTAL GERAL | 24 | | | | | | |

FONTE: Secretaria Estado de Saúde do AMAZONAS - SES/AM.

INTERIOR

| PACIENTES INTERNADOS POR SRAG EM INTERIOR DO AMAZONAS EM 30/4/2022 | | |
|--|-------------------------|------------------------|
| REDE | INTERNADOS POR COVID-19 | |
| | UCI COVID-19 | LEITO CLÍNICO COVID-19 |
| REDE PÚBLICA | 0 | 3 |
| TOTAL GERAL | 3 | |

FONTE: Secretaria Estado de Saúde do AMAZONAS - SES/AM.

| PACIENTES AGUARDANDO TRANSFERÊNCIA PARA REDE HOSPITALAR COVID | | | | |
|---|---------------|-----|---------------|-----|
| Nº Paciente | Público | | Privado | |
| | LEITO CLÍNICO | UTI | LEITO CLÍNICO | UTI |
| Manaus | 2 | 0 | 0 | 0 |
| Interior | 0 | 0 | 0 | 0 |
| TOTAL | 2 | 0 | 0 | 0 |

FONTE: Secretaria Estado de Saúde do AMAZONAS - SES/AM.

Covid-19 Causa Primária: Internações que ocorreram em função da covid-19.
Covid-19 Causa Secundária: Internação ocorreu por outras patologias e a covid-19 foi diagnosticada através de protocolo de triagem.
Tempo de Isolamento: Para pacientes em UTI por COVID-19 primária - 20 dias. Tempo de isolamento de pacientes com COVID-19 primária em Leito clínico - 10 dias. Para pacientes com SRAG COVID-19 que apresenta melhora clínica e é transferido da UTI para leito clínico, permanecerá em isolamento até completar os 20 dias. Para mais detalhes, consultar Nota Técnica em: https://www.fvs.am.gov.br/media/publicacao/NOTA_TECNICA_CONJUNTA_N%C2%BA_03-SES-AM_-_FVS-RCP_.pdf
Média de permanência de pacientes em UTI por COVID-19 primária é de 10 dias. Já os pacientes com COVID-19 primária em leito clínico permanecem internados em média 4 dias

| CAPACIDADE INSTALADA DA REDE ASSISTENCIAL DE SAÚDE EM MANAUS | | | | | | | | |
|--|-----------|--------|-------|-----------------------|--------|-------|---------------------|--------|
| UNIDADE | UTI GERAL | | | LEITOS CLÍNICOS GERAL | | | SALA VERMELHA GERAL | |
| | OCUPADOS | LIVRES | TOTAL | OCUPADOS | LIVRES | TOTAL | OCUPADOS | LIVRES |
| REDE PÚBLICA | 274 | 169 | 443 | 1.941 | 202 | 2.143 | 151 | 10 |
| Adulto (total) | 266 | 102 | 368 | 1.682 | 110 | 1.792 | 145 | 5 |
| Geral | 212 | 81 | 293 | 1.043 | 36 | 1.079 | 143 | 3 |
| Gestante | 21 | 10 | 31 | 515 | 47 | 562 | 2 | 0 |
| Oncológico | 10 | 1 | 11 | 59 | 0 | 59 | 0 | 0 |
| Cardíaco | 23 | 10 | 33 | 65 | 27 | 92 | 0 | 2 |
| Forças Armadas | 4 | 2 | 6 | 20 | 32 | 52 | 0 | 1 |
| Infantil | 4 | 65 | 69 | 239 | 60 | 299 | 6 | 4 |
| REDE PRIVADA | 139 | 21 | 160 | 473 | 126 | 599 | 0 | 10 |
| TOTAL | 413 | 190 | 603 | 2.414 | 328 | 2.742 | 151 | 20 |

| UNIDADE | UTI COVID | | | LEITOS CLÍNICOS COVID | | | SALA VERMELHA COVID | |
|----------------|-----------|--------|-------|-----------------------|--------|-------|---------------------|--------|
| | OCUPADOS | LIVRES | TOTAL | OCUPADOS | LIVRES | TOTAL | OCUPADOS | LIVRES |
| REDE PÚBLICA | 3 | 42 | 45 | 17 | 141 | 158 | 1 | 10 |
| Adulto (total) | 3 | 34 | 37 | 17 | 100 | 117 | 0 | 8 |
| Geral | 3 | 33 | 36 | 15 | 57 | 72 | 0 | 0 |
| Gestante | 0 | 1 | 1 | 2 | 33 | 35 | 0 | 5 |
| Oncológico | 0 | 0 | 0 | 0 | 10 | 10 | 0 | 3 |
| Cardíaco | 0 | 0 | 0 | 0 | 0 | 0 | 0 | 0 |
| Forças Armadas | 0 | 0 | 0 | 0 | 2 | 2 | 0 | 2 |
| Infantil | 0 | 8 | 8 | 0 | 39 | 39 | 1 | 0 |
| REDE PRIVADA | 0 | 22 | 22 | 3 | 31 | 34 | 0 | 4 |
| TOTAL | 3 | 64 | 67 | 20 | 172 | 192 | 1 | 14 |

Unidades que não enviaram informações na data de hoje: FCECON; Hospital e Maternidade UNIMED; Fundação Hospital Adriano Jorge; Hospital Rio Amazonas; Hospital e Pronto Socorro Delphina Aziz; Hospital Pronto Socorro da Criança Zona Sul; Hospital Rio Negro; Maternidade Chapot Prévoist; Instituto da Mulher e Maternidade Dona Lindu; SPA Chapot Prévoist; SPA Joventina Dias; Hospital Adventista de Manaus; SPA Zona Sul; Hospital Beneficente Portuguesa; Maternidade Nazira Daou; Hospital Universitário Getúlio Vargas; Hospital Santa Júlia; SPA São Raimundo; Hospital Pronto Socorro da Criança

| CAPACIDADE INSTALADA DA REDE ASSISTENCIAL DE SAÚDE NO INTERIOR DO AMAZONAS | | | | | |
|--|-----------|--------|-----------------------|-----------------------|--------|
| UNIDADE | UCI GERAL | | LEITOS CLÍNICOS GERAL | | |
| | OCUPADOS | LIVRES | OCUPADOS | LIVRES | TOTAL |
| REDE PÚBLICA | 1 | 44 | 174 | 1.566 | 1.740 |
| UNIDADE | UCI COVID | | | LEITOS CLÍNICOS COVID | |
| | OCUPADOS | LIVRES | TOTAL | OCUPADOS | LIVRES |
| REDE PÚBLICA | 0 | 158 | 158 | 3 | 859 |

| UNIDADE | TAXA DE OCUPAÇÃO NO INTERIOR DO AMAZONAS | | | |
|--------------|--|----------|-----------------|----------|
| | UCI | | LEITOS CLÍNICOS | |
| | GERAL | COVID-19 | GERAL | COVID-19 |
| REDE PÚBLICA | 2,22% | 0,00% | 10,00% | 0,35% |

FONTE: Secretaria Estado de Saúde do AMAZONAS - SES/AM.

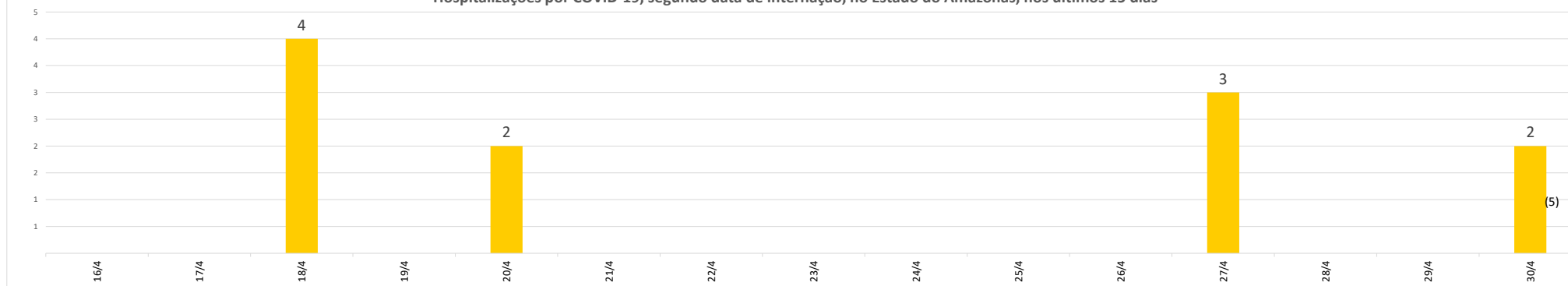
| SITUAÇÃO VACINAL DOS PACIENTES INTERNADOS POR COVID-19 NO AMAZONAS | | | | |
|--|--------------------------|-----|--------|-----------------|
| CAPITAL | TOTAL | UTI | % | LEITOS CLÍNICOS |
| | 3 | 3 | 100% | 19 |
| | NENHUMA DOSE | 1 | 33,33% | 7 |
| | ESQUEMA INCOMPLETO | 2 | 66,67% | 4 |
| | ESQUEMA VACINAL COMPLETO | 0 | 0,00% | 8 |
| INTERIOR | TOTAL | UCI | % | LEITOS CLÍNICOS |
| | 0 | 0 | 0% | 3 |
| | NENHUMA DOSE | 0 | 0,00% | 2 |
| | ESQUEMA INCOMPLETO | 0 | 0,00% | 1 |
| | ESQUEMA VACINAL COMPLETO | 0 | 0,00% | 0 |

Esquema Vacinal Completo: Doses de vacina em dia, sem atraso (Dose única, Dose única com reforço, Duas doses sem reforço atrasado e Três doses).

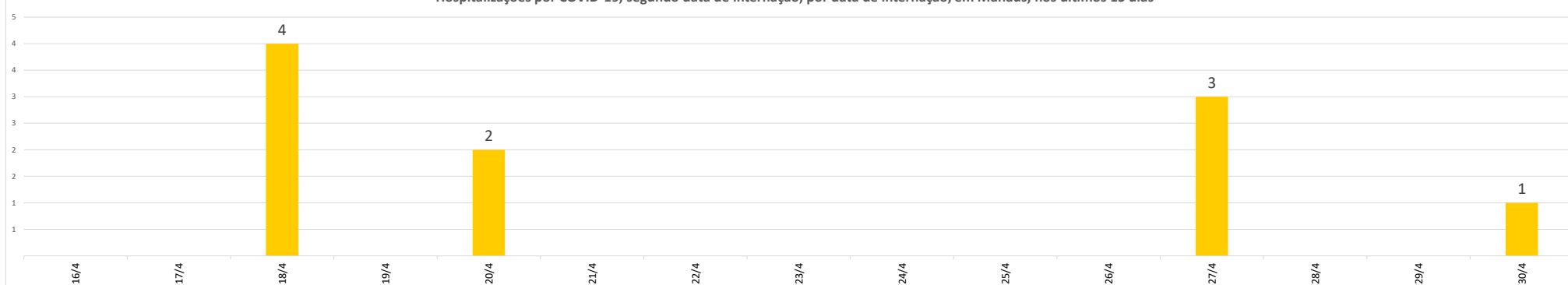
Esquema Vacinal Incompleto: Doses de Vacina incompleta

FONTE: Fundação de Vigilância em Saúde do Amazonas Dra. Rosemary Costa Pinto - FVS-RCP.

Hospitalizações por COVID-19, segundo data de internação, no Estado do Amazonas, nos últimos 15 dias



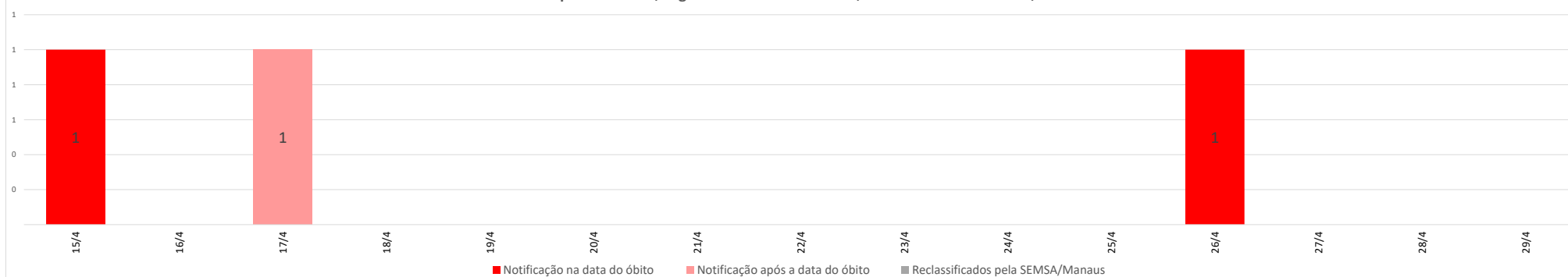
Hospitalizações por COVID-19, segundo data de internação, por data de internação, em Manaus, nos últimos 15 dias



Hospitalizações por COVID-19, segundo data de internação, por data de internação, no Interior do Amazonas, nos últimos 15 dias



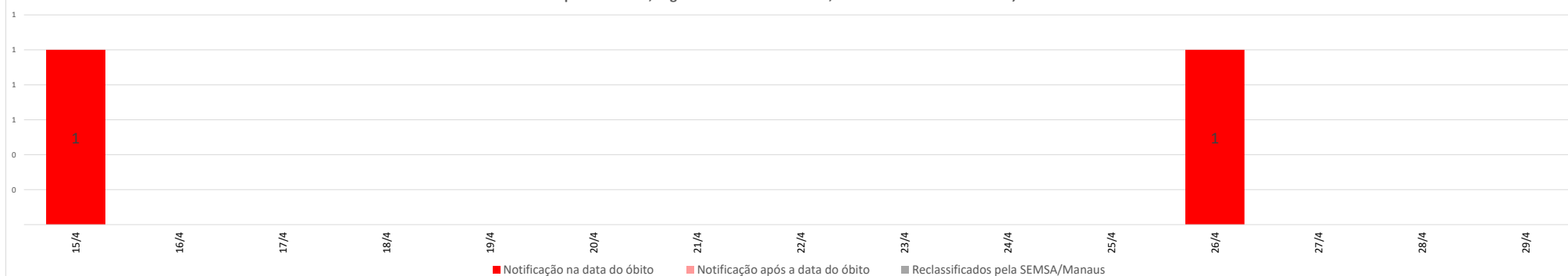
Óbitos confirmados por COVID-19, segundo data de ocorrência, no Estado do Amazonas, nos últimos 15 dias

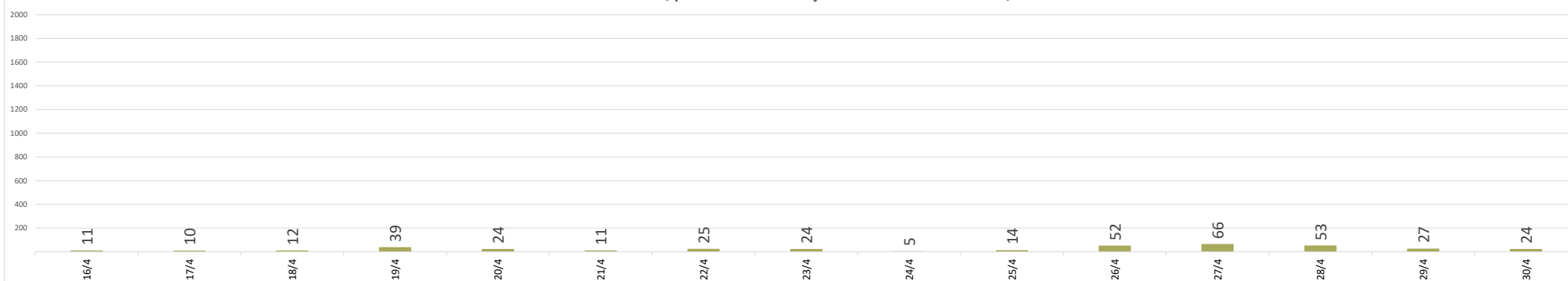
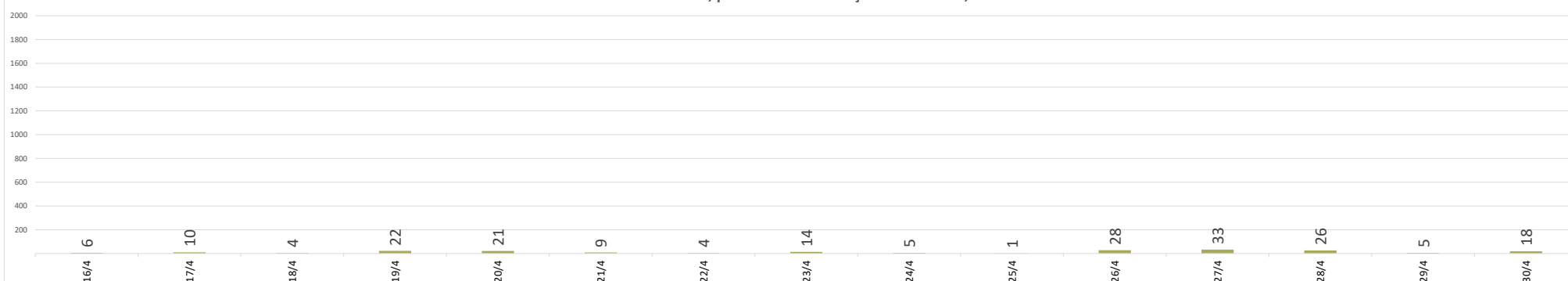
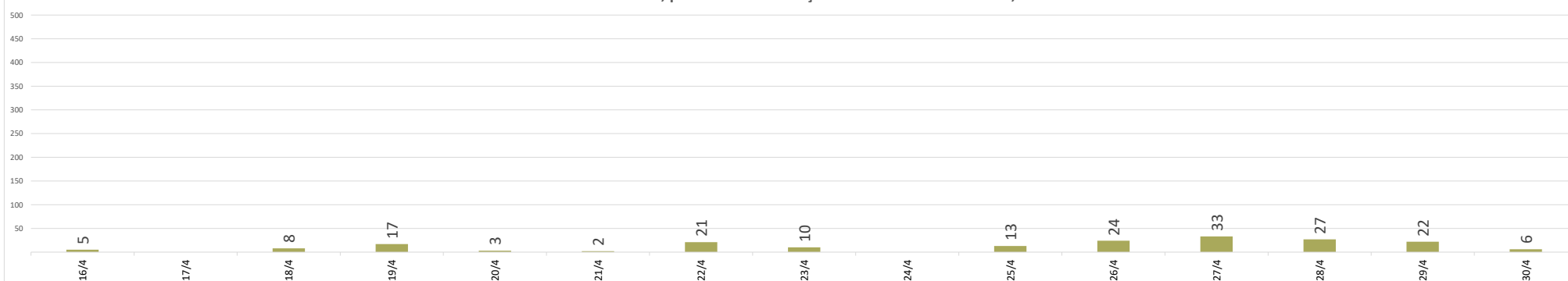


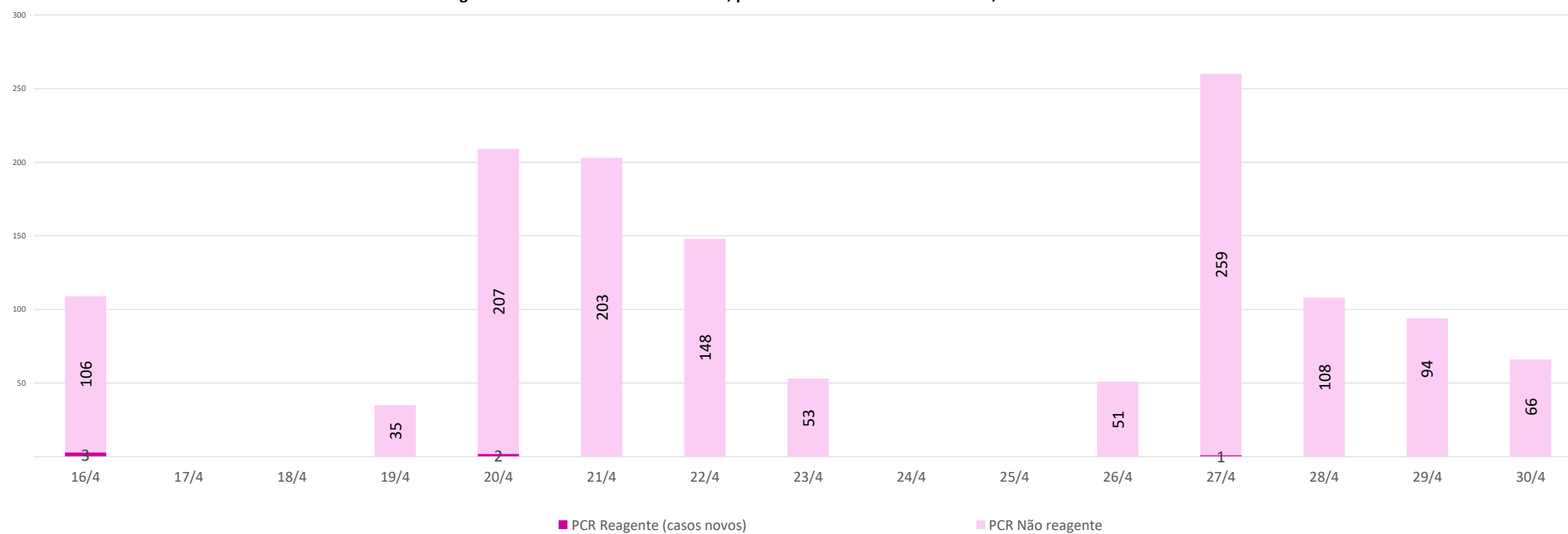
Óbitos confirmados por COVID-19, segundo data de ocorrência, em Manaus, nos últimos 15 dias



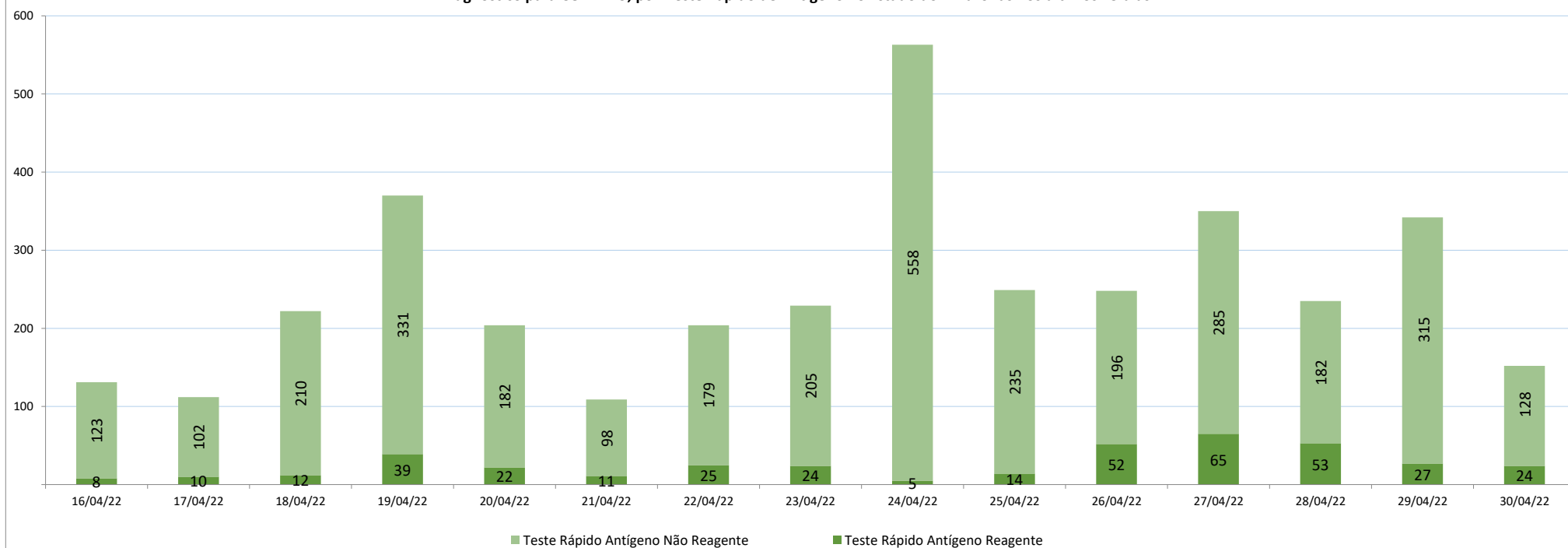
Óbitos confirmados por COVID-19, segundo data de ocorrência, no interior do Amazonas, nos últimos 15 dias



Casos confirmados de COVID-19, por data da notificação no Estado do Amazonas, nos últimos 15 dias**Casos confirmados de COVID-19, por data da notificação em Manaus, nos últimos 15 dias****Casos confirmados de COVID-19, por data da notificação no Interior do Amazonas, nos últimos 15 dias**

Diagnóstico de casos novos de COVID-19, por RT-PCR no Estado do Amazonas, nos últimos 15 dias

Para acessar a série histórica completa acesse: https://www.fvs.am.gov.br/indicadorSalaSituacao_view/62/2

Diagnóstico para COVID-19, por Teste Rápido de Antígeno no Estado do Amazonas nos últimos 15 dias

Para acessar a série histórica completa acesse: https://www.fvs.am.gov.br/indicadorSalaSituacao_view/62/2

NOTA:

(1) – Caso confirmado: Caso de síndrome gripal ou síndrome respiratória aguda grave associado à anosmia (disfunção olfativa) ou ageusia (disfunção gustatória) aguda sem outra causa pregressa, que se enquadre nos critérios clínico, clínico-epidemiológico, clínico-imagem ou laboratorial.

(2) – Casos recuperados: Pacientes que tiveram confirmação diagnóstica e saíram do período de isolamento domiciliar ou internação hospitalar. Excluem-se deste cálculo pessoas em isolamento domiciliar, internados e óbitos. Do total de 582199 casos confirmados, 567738 são recuperados e 289 casos em acompanhamento.

(3) – Óbitos Reclassificados: Óbitos por SRAG não especificados que estavam em investigação e foram encerrados na data de publicações do Boletim com confirmação para o COVID-19, conforme os novos critérios do Ministério da Saúde. Dos 654 óbitos ocorridos nos meses de Abril e Maio em investigação pela SEMSA Manaus, 345 foram reclassificados até a data de hoje.

(4) - **Covid-19 Causa Primária:** Internações que ocorreram em função da covid-19.

Covid-19 Causa Secundária: Internação ocorreu por outras patologias e a covid-19 foi diagnosticada através de protocolo de triagem.

(5) - De 2 novas internações, 2 pacientes foram internados por outras patologias sendo diagnosticados com covid-19 pelo protocolo de triagem.

(6) – Reforçando o compromisso com a transparência dos dados da COVID-19 no Estado do Amazonas, realizamos alterações no gráfico de óbitos com a finalidade de dar mais clareza aos dados divulgados pela FVS.

O gráfico óbitos por Covid-19 mostra todos os óbitos por COVID-19 na data da ocorrência, classificando-os em: (i) vermelho: óbitos que ocorreram nas últimas 24h que já apresentavam confirmação para COVID-19; (ii) rosa: óbitos que estavam em investigação e que tiveram sua confirmação para COVID-19 após 24 h da ocorrência do óbito; (iii) roxo: óbitos que estavam com diagnóstico para SRAG não especificado e que tiveram sua confirmação para COVID-19 após reclassificados pela SEMSA Manaus.

A evolução temporal dos óbitos por data de ocorrência, encontra-se disponível também no painel de monitoramento de séries temporais no endereço eletrônico http://www.fvs.am.gov.br/indicadorSalaSituacao_view/69/2, bem como a base de dados individualizada de SRAG atualizada semanalmente.

(7) - Todos os dados divulgados neste boletim, referentes ao município de Manaus, são publicados no site <https://covid19.manaus.am.gov.br/>

(8) – As secretarias municipais de saúde não funcionam aos finais de semana, portanto, os dados emitidos no boletim diário nos finais de semana são parciais e sujeito a alterações, que serão atualizadas no primeiro dia útil seguinte.

(9) - O cabeçalho do boletim diário será colorido de acordo com a fase atual do Risco Epidemiológico da COVID-19 no estado do Amazonas. O Estado está em risco Muito Baixo (fase Verde).

Monitoramento de COVID-19 em indígenas no Amazonashttp://www.fvs.am.gov.br/indicadorSalaSituacao_view/63/2**Monitoramento do perfil epidemiológico da COVID-19 no Estado do Amazonas**http://www.fvs.am.gov.br/indicadorSalaSituacao_view/60/2**Monitoramento da realização de exames para identificação do Coronavírus**http://www.fvs.am.gov.br/indicadorSalaSituacao_view/62/2**Fonte:**

As fontes de dados consultadas foram o Sistema de Informação da Vigilância Epidemiológica da Gripe (SIVEP-Gripe); Gerenciador de Ambiente Laboratorial (GAL); dados do e-SUS notifica; Formulário de Notificação Diária dos Municípios (Google Forms); RedCap Ministério da Saúde; RedCap da Fundação de Vigilância em Saúde do Amazonas; Secretaria Municipal de Limpeza Urbana (SEMULSP); Sistema de Informação sobre Mortalidade (SIM); Centro de Informações Estratégicas em Vigilância em Saúde do Amazonas (CIEVS/FVS-AM); Coordenação Estadual de Controle de Infecção em Serviços de Saúde (CECISS); Secretaria Especial de Saúde Indígena (SESAI/MS); Complexo Regulador /SISTER.

NOTA: ESTE BOLETIM É FECHADO DIARIAMENTE AS 10:00 AS INFORMAÇÕES PODEM DIVERGIR DAS INFORMAÇÕES DIVULGADAS POSTERIORMENTE PELOS MUNICÍPIOS

DADOS PRELIMINARES SUJEITOS A REVISÃO.

Av. Torquato Tapajós, 4010 - Colônia Santo Antônio
Fone: (92) 3182 - 8550 / 3182 - 8551
Manaus-AM-CEP 69093-018 / CNPJ: 07.141.411/0001-46
Site: www.fvs.am.gov.br
E-mail: dipre@fvs.am.gov.br

Fundação de
Vigilância em
Saúde do Amazonas
Dra. Rosimary Costa Pinto

